

ZDZISŁAW SIMCHE




1931

21928

PLAN KRAJOBRAZOWY TARNOWA

W JEDENASTU BARWNYCH TONACH



TARNÓW 1931

NAKŁADEM AUTORA. OSOBNA ODBITKA PLANU ZAMIESZCZONEGO W MONOGRAFJI: Z. SIMCHE,
TARNÓW I JEGO OKOLICA (TARNÓW 1930).

ODBITO CZCIONKAMI DRUKARNI „ORBIS“ W KRAKOWIE, UL. BARSKA 41.



22K 21928

rej. 3/91

21928

P.P. "Dom Urzędów
Antykwariat Naukowy
Pl. Nowiacki 1
31-040 Kraków

10 000,- 20

624341134

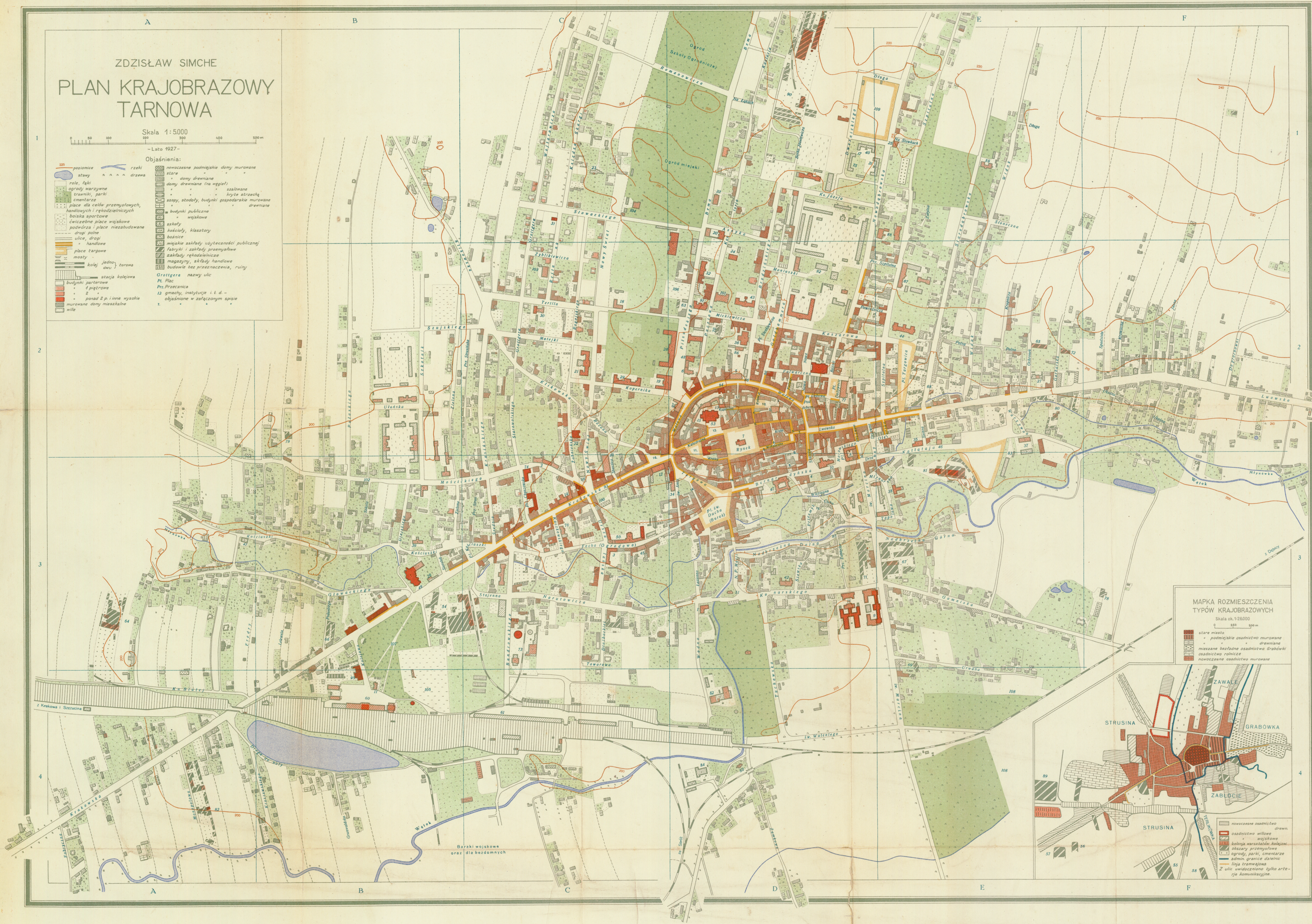
ZDZIŚŁAW SIMCHE PLAN KRAJOBRAZOWY TARNOWA

Skala 1:5000

- Lato 1927 -

Objaśnienia:

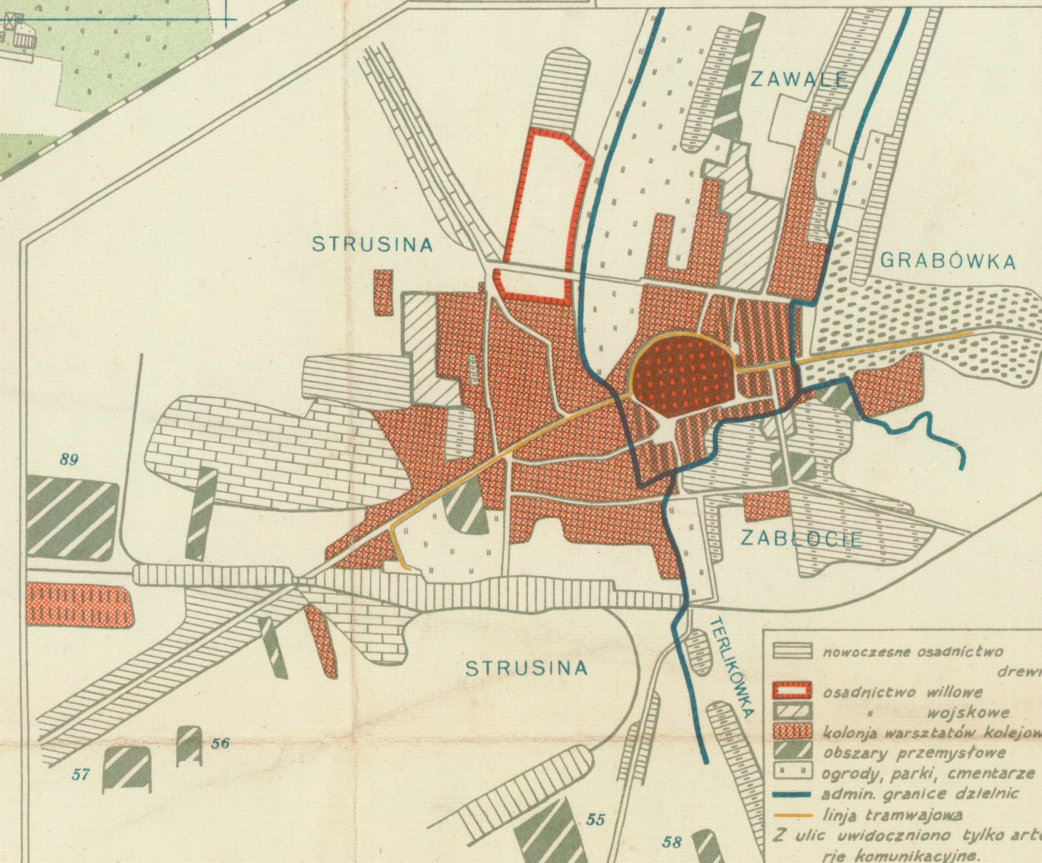
- | | |
|---|---|
| <ul style="list-style-type: none"> poziołnice stawy role, łąki ogrody warzywne trawniki, parki cemntarz plac dla celów przemysłowych, handlowych i rekreacyjnych boiska sportowe ćwiczebne place wojskowe podwórka i place niezabudowane drogi polne ulice, drogi handlowe place targowe mosty kolej jedno i dwu torowa stacja kolejowa budynki parterowe piętroowe 2 ponad 2 p. inne wysoki muralne domy mieszkalne wille | <ul style="list-style-type: none"> nowoczesne podmiejskie domy muralne stare domy drewniane szalone szopy, stodoły, budynki gospodarskie muralne budynki publiczne wysokowe szkoły kościół, klasztor basen mięskie zakłady użyteczności publicznej fabryki i zakłady przemysłowe zakłady rekreatywne magazyny, składy handlowe budowle bez przeznaczenia, ruiny Grottera nazwy ulic Pl. Plac Prz. Przeczeka 13 gmachy, instytucje i t. d. objaśnione w załączonym spisie 7. |
|---|---|



MAPKA ROZMIESZCZENIA TYPÓW KRAJOBRAZOWYCH

Skala ok. 1:25000

- | | |
|---|--|
| <ul style="list-style-type: none"> stare miasto podmiejskie osiednictwo muralne drewniane mieszane bezplanne osiednictwo Grabówki osiednictwo rolnicze nowoczesne osiednictwo muralne | <ul style="list-style-type: none"> nowoczesne osiednictwo drewn. osiednictwo wille wojskowe kolonia warstwowo-koloni obszary przemysłowe ogrody, parki, cementarz siłownia granice działo linia tramwajowa Z ulic widocznych tylko arte-rye komunikacyjne |
|---|--|



SKOROWIDZ DO PLANU.

Tarnów leży na 50° 01' szerokości geogr. północnej i 38° 39' długości geogr. wschodniej od Ferro, lub 21° od Greenwich. Miasto zabudowane jest na nizinie sandomierskiej — tuż u podnóża Karpat. Wchodzi w skład województwa krakowskiego, w którym pod względem liczby zaludnienia jest drugim rzędu. Według spisu państwowego z roku 1921 zamieszkiwało miasto 37.078 osób (wraz z wojskiem) — dzisiaj mieszka w nim zapewne 50 do 60 tysięcy. Powierzchnia gminy Tarnowa wynosi 17 km² 61 ha, zwarte jednakże miasto zajmuje znacznie mniejszą przestrzeń; samych bowiem gruntów ornych (oraz pastwisk, łąk, ogrodów i lasów) jest 15 km² 46 ha.

Tarnów założono w roku 1330 na miejscu uprzedniej starej wsi. Historję Tarnowa napisali J. Leniek i Fr. Herzig: „Dzieje miasta Tarnowa“ (Tarnów 1911), oraz w formie opowiadania popularnego A. Piszowa: „600-lecie Tarnowa“ (Tarnów 1930), — geografję zaś Z. Simche: „Tarnów i jego okolica“ (Tarnów 1930).

A. Ulice i place.

Liczby z kropkami na planie krajobrazowym oznaczają:

- | | |
|----------------------------------|--------------------------------------|
| 1. = Ul. Basztowa — D 2 | 9. = Ul. Małe Schody — D 3 |
| 2. = „ Wąska — D 2 | 10. = „ Wielkie Schody — D 3 |
| 3. = „ Łamana — D 2 | 11. = Pl. Kazimierza Wielkiego — D 2 |
| 4. = „ Piekarska — D 2 | 12. = „ Katedralny — D 2 |
| 5. = „ Żydowska — D 2 | 13. = „ Rybny — D 2 |
| 6. = Prz. „ — D 2 | 14. = Ul. Św. Ducha — D 3 |
| 7. = Ul. Brama Piłźnieńska — D 2 | 15. = „ Kokosza — D 3 |
| 8. = „ Zakątna — D 2 | 16. = Pl. Sobieskiego — C 3 |

Podane w poniższym spisie litery i liczby wskazują na działkę, w której można odnaleźć na planie odnośną ulicę.

- | | |
|----------------|---------------------|
| Św. Anny — D 3 | Bandrowskiego — C 3 |
| Asnyka — D 1 | Basztowa — D 2 (1.) |

Bema — D 1
 Berka Joselewicza — D 1
 Bernardyńska — D 3
 Bóźnic — D 2
 Brama Pilzneńska — D 2 (7.)
 Brodzińskiego — D 2
 Chyszowska — obecnie Mościckiego
 Prz. Chyszowska — C 3
 Cicha — D 3
 Dębowa — D 2
 Długa — E 1
 Do Prochowni — F 2
 Pl. Dożywocie — D 2
 Droga do huty — B 4
 Drużbackiej — C 3
 Drzewna — D 2
 Pl. Drzewny — D 2—3
 Pl. św. Ducha — D 3
 Św. Ducha — D 3 (14.)
 Dwernickiego — D 1
 Fabryczna — A 4
 Focha (dawniej Ogrodowa) — C 3
 Folwarczna — D 2
 Franciszkańska — dawniej Więzienna
 Fredry — A 3
 Garbarska — E 2
 Głowackiego — B 3
 Goldhammera — D 2
 Grottgera — C 1—2
 Grunwaldzka — B 4
 Gumniska — E 3
 Jasna — F 2
 Joselewicza Berka — D 1
 Kackowskiego — C 3
 Kantorja (obecnie Legjonów) — D 1
 Kapitulna — D 2
 Katedralna — D 2
 Pl. Katedralny — D 2 (12.)
 Pl. Kazimierza Wielkiego — D 2 (11.)
 Klikowska — BC 2
 Kokosza — D 3 (15.)
 Kolejowa — B 3—4
 Kołataja — E 2
 Konarskiego — D 3
 Kopernika — C 2
 Pl. Kościuszki — C 3
 Kościuszki — AB 3
 Koszarowa — D 2

Krakowska — A 4, C 3
 Krasieńskiego (zob. także Średnia) C 2—3
 Kraszewskiego — B 4
 Krawiecka — F 2
 Kręta — D 2
 Krótka — D 3
 Krupnicza — E 2
 Księcia Józefa — D 1
 Księdza Skargi — C 1
 Ku Białej — A 4
 Legjonów (dawn. Pocztowa i Kantorja)
 Lelewela — B 3
 Lipowa — obecnie Tertila
 Prz. Lwowska — D 2
 Lwowska — DEF 2
 Łamana — D 2 (3.)
 Łazienna — D 3
 Mała Strusina — obecnie Narutowicza
 Małe Schody — D 3 (9.)
 Św. Marcina — DE 3—4
 Matejki — C 2
 Mickiewicza — D 2
 Młynarska — DE 3
 Moniuszki — D 2
 Monopolowa — A 4
 Pl. Morawskiego — D 2—3
 Mościckiego — BC 3
 Na Łąkach — D 1
 Na Stawkach — E 1
 Nadbrzeżna Dolna — D 3
 Nadbrzeżna Górna — E 3
 N. P. Marji — D 3
 Narutowicza — CD 3
 Nowa — D 2
 Nowodąbrowska — DE 1—2
 Nowy Świat — C 1—2—3
 Ochronek — E 2
 Ogrodowa — obecnie Focha
 Olejarska — E 2
 Panny Marji N. — D 3
 Piekarska — D 2 (4.)
 Pilzneńska Brama — D 2 (7.)
 Piłsudskiego — D 2
 Pocztowa (obecnie Legjonów) — D 2
 Pl. Pod Dębem — D 2
 Polna — E 2
 Powroźnicza — DE 2
 Przesmyk — D 3

Pułaskiego — B 1—2—3
 Rejtana — C 1—2
 Rogojskiego — C 2
 Romanowicza — CD 1
 Różana — C 2
 Rybna — D 2
 Pl. Rybny — D 2 (13.)
 Rynek — D 2
 Seminariska — obecnie Piłsudskiego
 Pl. Sienkiewicza — D 2
 Sienna — E 2
 Sierotek — B 2
 Ks. Skargi — C 1
 Słoneczna — E 1
 Słowackiego — CD 1
 Pl. Sobieskiego — C 3 (16.)
 Sokola — B 3
 Spadzista — F 2
 Średnia — (obec. Krasieńskiego) — C 3
 Stajenna — C 3
 Starodąbrowska — E 1—2
 Starowolskiego — C 2—3
 Staszica — C 2—3
 Prz. Strusińska — C 2—3
 Szeroka — D 2—3
 Szewska — D 3
 Prz. Szpitalna — DE 2
 Szpitalna — E 1—2
 Szujskiego — BC 2
 Targowa — D 3
 Pl. Targowica — E 2

Tertila — C 2
 Topolowa — E 3
 Towarowa — dawniej Bema — C 3
 Tuchowska — D 3—4
 Ujejskiego — B 3
 Ukośna — F 2
 Ułańska — B 2
 Urszulańska — C 3
 Urwana — E 3—4
 Św. Walentego — DE 4
 Wałowa — D 2
 Warzywna — E 2
 Wąska — D 2 (2.)
 Wekslarska — D 2
 Widok — E 1—2
 Wielkie Schody — D 3 (10.)
 Więzienna (ob. Franciszkańska) — D 3
 Wodna — D 3—4
 Wojtarowicza — C 1
 Prz. Zabłocka — D 3
 Zabłocka — obecnie Konarskiego
 Zakątna — D 2 (8.)
 Zamkowa — D 4
 Zatylna — E 1
 Zdrojowa — obecnie Goldhammera
 Zielona — B 2—3
 Zyblikiewicza — C 2
 Żabnieńska — C 2—3
 Prz. Żydowska — D 2 (6.)
 Żydowska — D 2 (5.)

B. Urzędy, gmachy, parki i t. d.

| Nr. na planie krajobrazowym | Władze, urzędy: | Znajduje się przy ulicy |
|-----------------------------------|-----------------|----------------------------|
| 1. Administracja wodociągów — D 3 | | Narutowicza |
| 2. Biskupi pałac — C 3 | | Mościckiego |
| Kolei konserwacja p. 11 | | |
| Parafja p. 13 | | |
| 3. Poczta główna 1-sza — C 3 | | Focha |
| Poczta 2-ga p. 60 | | |
| 4. Poczta 3-cia — D 3 | | Bernardyńskiej |
| Podatkowy urząd p. 14 | | |
| 5. Policja państwowa — D 2 | | Wałowej |
| 6. Rada powiatowa — D 2 | | Piłsudskiego |
| 7. Ratusz — D 2 | | na Rynku |
| 8. Sąd powiatowy — D 2—3 | | pl. Morawskiego |
| 9. Sąd — nowy gmach — DE 3 | | Marcina |

SKOROWIDZ DO PLANU

| Nr. na planie krajobrazowym | Znajduje się przy ulicy |
|--|----------------------------|
| 10. Sąd okręgowy — D 3 | Bernardyńskiej |
| 11. Sekcja utrzymania kolei — B 4 Skarbowa kasa p. 14 | Kolejowej |
| 12. Starostwo — C 3 | Krakowskiej |
| 13. Urząd parafjalny — D 2 | Kapitulnej |
| 14. Urząd Skarbowy — C 3 | Krakowskiej |
| 15. Urzędy miejskie — D 2 — oraz p. 5 i 7 | |
| 16. Więzienie — D 3 Wodociąg p. 1 | Konarskiego |
| Szkoły, internaty, ochronki: | |
| 17. Baraki dla bezdomnych — D 1, BC 4 Bezdomnych baraki p. 17 | Dwernickiego i „za hutą“ |
| 18. Bursa św. Kazimierza — C 2 | Tertila |
| 19. Gimnazjum I im. Brodzińskiego — CD 2 | Piśsudskiego |
| 20. „ „ „ II im. het. Tarnowskiego — D 1 | Piśsudskiego |
| 21. „ „ „ III im. Mickiewicza — C 2 | Nowy Świat |
| „ „ „ SS. Urszulanek p. 50 | |
| 22. Gimnazjum żeńskie im. Orzeszkowej — C 2 | Żabnieńskiej |
| „ „ „ żydowskie p. 34 | |
| 23. Internat SS. Służebniczek — C 1 | Słowackiego |
| 24. „ „ św. Józefa — D 2 | Kantorji |
| 25. „ „ św. Stanisława — E 1 | Nowodąbrowskiej |
| 26. Ochronka św. Józefa — C 3 | Krakowskiej |
| 27. „ „ św. Stanisława — E 2 | Lwowskiej |
| 28. Seminarjum duchowne — CD 2 | Piśsudskiego |
| 29. „ „ męskie — C 2 | Kopernika |
| 30. „ „ żeńskie I im. bł. Kingi — C 2 | Tertila |
| 31. „ „ „ II im. św. Jadwigi — C 1, DE 1 | Rejtana i Nowodąbrowsk. |
| „ „ „ SS. Urszulanek p. 50 | |
| 32. Szkoła handlowa — D 2 | Piśsudskiego |
| 33. „ „ ogrodnicza — D 1 | Bema |
| 34. „ „ powszechna hebrajska — D 3 | Targowej |
| 35. „ „ „ — E 2 | Kołatąja |
| 36. „ „ „ męska im. Brodzińskiego — D 2 | Brodzińskiego |
| 37. „ „ „ „ Czackiego — E 2 | Warzywnej |
| 38. „ „ „ „ Hirscha bar. (żyd.) — E 3 | Topolowej |
| „ „ „ „ „ Kopernika p. 29 | |
| 39. „ „ „ „ „ Kościuszki — B 3 | Kościuszki |
| 40. „ „ „ „ „ Staszica — D 1 | Nowodąbrowskiej |
| 41. „ „ „ „ żeńska „ Hoffmanowej — A 3 | Kościuszki |
| „ „ „ „ „ Jadwigi p. 44 | |
| 42. „ „ „ „ „ Konarskiego — D 3 | Konarskiego |
| 43. „ „ „ „ „ Konopnickiej — D 2 | Mickiewicza |
| 44. „ „ „ „ „ Słowackiego — E 2 | pl. Starej Targowicy |
| 45. Zakład sierot żeńskich im. ks. Sanguszkowej — C 3 | Focha |
| 46. „ „ „ żyd. sierot wojennych — E 2 | Kołatąja |

SKOROWIDZ DO PLANU

| Nr. na planie krajobrazowym | Znajduje się przy ulicy |
|---|----------------------------|
| Kościoły i klasztory: | |
| 47. Kościół i klasztor OO. Bernardynów — D 3 | Bernardyńskiej |
| 48. „ „ „ XX. Filipinów — D 2 | Piśsudskiego |
| 49. „ „ „ XX. Misjonarzy — B 3 | Krakowskiej |
| 50. „ „ „ SS. Urszulanek — C 3 | Focha |
| 51. Kościółek N. P. Marji — D 3 | N. P. Marji |
| 52. „ „ „ św. Trójcy — D 4 | Tuchowskiej |
| 53. Kościół katedralny — D 2 | Pl. Katedralnym |
| Zakłady przemysłowe i instytucje użyteczności publicznej: | |
| 54. Browar — BC 3 Cegielnia Bracha p. 90 | Stajennej |
| 55. „ „ „ „Konstancja“ — F 4 | Tuchowskiej |
| 56. „ „ „ „Mieszcząńska“ — E 4 | Fabrycznej |
| 57. „ „ „ „Rudy“ — E 4 | na Rudach |
| 58. „ „ „ „Tarnowianka“ — F 4 | Tuchowskiej |
| 59. Dom dla nieuleczalnie chorych — E 1 | Starodąbrowskiej |
| 60. Dworzec kolejowy osobowy — B 4 | Kolejowej |
| 61. „ „ „ „towarowy — C 4 | Bandrowskiego |
| 62. Elektrownia — D 4 | Wodnej |
| 63. Fabryka cukierków — D 2 | Piśsudskiego |
| 64. „ „ „ kopyt szewskich i tartak — A 3 | ku Białej |
| 65. „ „ „ koronek — E 2 | Ochronek |
| 66. „ „ „ maszyn i konstrukcyj żelaznych — B 3 | Krakowskiej |
| 67. „ „ „ „ „ — E 3 | św. Marcina |
| 68. „ „ „ mydła — E 2 | Starodąbrowskiej |
| 69. „ „ „ „ i świec — E 3—4 | św. Marcina |
| 70. „ „ „ świec — D 2 | Pocztowej |
| 71. „ „ „ wełny drzewnej — D 3 | Konarskiego |
| 72. Farbiarnia skór króliczych — E 2 | Garbarskiej |
| 73. Gazownia — C 3 | Bandrowskiego |
| 74. Kasa chorych — C 3 | Prz. Chyszowskiej |
| 75. Lecznica dzieci — D 1 | Dwernickiego |
| 76. Łaźnia „Neptun“ — C 3 | Kaczkowskiego |
| 77. Łaźnia żydowska — D 2 | Pl. Dożywocie |
| 78. Młyn motorowy — F 3 | Gumniskiej |
| 79. „ „ „ — B 2 | Mościckiego |
| 80. „ „ „ parowy Dagnana — E 2 | Lwowskiej |
| „ „ „ „Roman“ p. 55. | |
| 81. „ „ „ Szancerów — E 3 | Młynarskiej |
| Nieuleczalnych dom p. 59 | |
| 82. Rafinerja spirytusu — A 4 | Monopolowej |
| 83. Remiza tramwajowa — E 2—3 | Warzywnej |
| 84. Rzeźnia miejska — D 4 | Tuchowskiej |
| 85. Rzeźnia żyd. gminy wyznaniowej — D 3 | Nadbrzeżnej Dolnej |
| 86. Straż pożarna — D 2 | Wąłowej |

SKOROWIDZ DO PLANU

| Nr. na planie krajobrazowym | | Znajduje się przy ulicy |
|-------------------------------------|--|----------------------------|
| 87. Szpital powszechny — E 2 | | Szpitalnej |
| 88. „ „ żydowski — E 1 | | Szpitalnej |
| Tramwaj p. 83 | | |
| 89. Warsztaty kolejowe — E 4 | | Ku Białej |
| 90. Zakłady ceramiczne Bracha — D 1 | | Joselewicza |

Banki, hotele, towarzystwa, instytucje kulturalne i t. p.:

| | |
|------------------------------------|-------------|
| 91. Bank Polski — D 2 | Mickiewicza |
| 92. Dom Robotniczy — D 2 | Moniuszki |
| 93. Hotel „Bristol“ — C 3 | Krakowskiej |
| 94. „ „City“ — D 2 | Wałowej |
| 95. „ „Polski — B 4 | Kolejowej |
| 96. „ „Soldingera — D 2 | Goldhammera |
| 97. Kasa Oszczędności — D 2 | Wałowej |
| 98. Kino „Apollo“ — C 3 | Nowy Świat |
| 99. „ „Marzenie“ — C 2—3 | Staszica |
| 100. Muzeum miejskie — C 3 | Krakowskiej |
| „ „diecezjalne p. 28 | |
| 101. Sokół I. — D 2 | Pocztowej |
| 102. „ „II. — B 3 | Mościckiego |
| 103. Stow. sług św. Zyty — C 2 | Rejtana |
| 104. Strzeleckie Towarzystwo — C 1 | Słowackiego |

Parki, ogrody, cmentarze i t. p.:

| | |
|--------------------------------------|-----------------|
| 105. Boisko „Sokoła I.“ — B 1—2 | Kolejowej |
| Cmentarz katolicki (stary) — D 3—4 | Konarskiego |
| Cmentarz żydowski — E 1 | Szpitalnej |
| Ogród miejski — CD 1 | Bema |
| Ogród Szkoły Ogrodniczej — D 1 | Romanowicza |
| 106. Plac sportowy „Samsonu“ — CD 2 | Piłsudskiego |
| 107. Planty kolejowe — B 3 | Krakowskiej |
| 108. Szkołka drzewek owocowych — E 4 | w Gumniskach |
| 109. Targowica miejska — DE 1 | Nowodąbrowskiej |