


12,438


# Stadt-Plan

von

# Kattowitz



Massstab 1 : 6000.




Auf Grund amtlichen Materials mit Genehmigung des Stadtbauamts herausgegeben.



Verlag von G. Siwinna, Kattowitz.

Preis 50 Pfg.

63883604x



Im Verlage von G. Siwinna, Kattowitz  
erschienen ferner:

- 1. Kreiskarte von Kattowitz 60 Pf.
- 2. " " Beuthen 60 "
- 3. " " Tarnowitz 60 "
- 4. " " Zabrze 60 "
- 5. Oberschl. Industriekarte  
der Kreise Tarnowitz, Beuthen,  
Zabrze und Kattowitz . . . . . 1.— M.
- 6. General - Industriekarte  
vom Oberschlesischen, Russi-  
schen und Mährisch-Ostrauer  
Industrie-Revier . . . . . 2.— "
- 7. Wandkarte des Kreises  
Kattowitz . . . . . 12.— "
- 8. Wandkarte des Oberschl.  
Industriebezirks . . . . . 14.— "



1950 D 561/137



ZZK 12438

63883604

# Plan von Kattowitz.



Auf Grund amtlichen Materials mit Genehmigung des Stadtbauamts Kattowitz herausgegeben.

dt. 1900 r.

Verlag v. G. Ewinna, Kattowitz.


Soeben erschi



22k. 12438

# General-Industrie Karte


vom Oberschlesischen, Russischen u.  
Mährisch - Ostrauer Industrie - Revier.



Neueste Aufnahme unter Benutzung der Arbeiten  
des preussischen Generalstabes und des Königlichen  
Bergamts zu Breslau.

Fünffarbiger Druck, 100 cm hoch, 90 cm breit.

Massstab 1 : 100 000.



Preis 2 Mk., mit Porto 20 Pf.

Aufgezogen auf Leinwand mit Stäben Preis 4.— Mk.

„ „ „ in Taschenfutteral „ 4.— Mk.

(Porto 1. Zone 25 Pf., weiterhin 50 Pf.)



Verlag von G. Siwinna, Kattowitz.