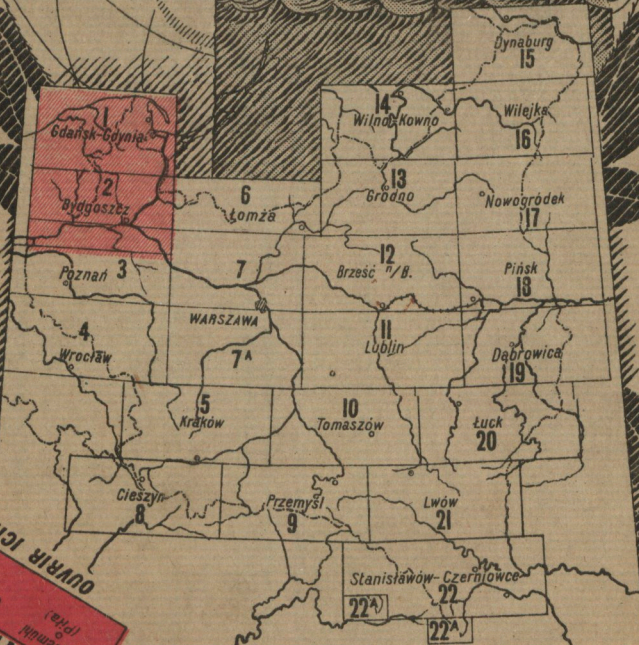




Północ

TU OTWIERACI  
Chimice o  
Chelmski o  
Gallenberg

# MAPA SAMOCHODOWA RZECZYSPOLITEJ POLSKIEJ №2. BYDGOSZCZ



TU OTWIERACI  
Schwarzewski (Poznań)  
Bydgoszcz  
Toruń

Wszelkie prawa autorskie zastrzeżone.

DRUK I WYDANIE WOJSKOWEGO INSTYTUTU GEOGRAFICZNEGO.

Południe

J. Steb.



# **AUTOMOBILKLUB POLSKI**

## **6, Ossolińskich, Warszawa, 1.**

*Adres Telegraficzny: „AUTOKLUB, WARSZAWA”.*

*Telefony: Lokal Klubowy 96 - 54, Sekretarjat 135 - 86.*

*Konto czekowe w P. K. O. Nr. 1648.*

### **STOWARZYSZENIE DLA POPIERANIA ROZWOJU AUTOMOBILIZMU W POLSCE,**

założone w 1909 r. liczy 500 członków.

AUTOMOBILKLUB POLSKI reprezentuje PAŃSTWO POLSKIE W MIĘDZYNARODOWYM STOWARZYSZENIU AUTOMOBILKLUBÓW uznanych w PARYŻU i wydaje swym członkom tryptyki i książeczki z przepustkami granicznymi (Carnets de passages en douane) na czasowy wjazd samochodów bez opłaty cła do następujących krajów: *Anglja, Austrija, Belgja, Czechosłowacja, Danja, Egipt, Finlandja, Francja, Hiszpanja, Holandja, Jugosławia, Łotwa, Niemcy, Norwegja, Rumunja, Szwajcarja, Szwecja, Węgry, Włochy.*

Na zasadzie upoważnienia Ministerstwa Robót Publicznych, AUTOMOBILKLUB POLSKI wydaje Międzynarodowe Świadectwa Drogowe zastępujące zwykłe legitymacje dla samochodu i kierowcy w podróżach zagranicznych.

AUTOMOBILKLUB POLSKI wydaje własne ilustrowane czasopismo miesięczne Sportowo-Techniczne p. t. „AUTO”, które wszyscy członkowie otrzymują bezpłatnie. Redakcja „AUTO” mieści się w lokalu klubowym, tel. 287-05. Konto czekowe w P. K. O. Nr. 4764.

#### **KLUBY AFILJOWANE Z AUTOMOBILKLUBEM POLSKI:**

<b>Automobilklub Wielkopolski</b> 1, Kantaka, Poznań	<b>Automobilklub Wielkopolski</b> Flija w Bydgoszczy 2, ul. Chrobrego, Bydgoszcz	<b>Śląski Klub Automobilowy</b> 6, Poprzeczna, Katowice
---	--	--

**Małopolski Klub Automobilowy**  
Hotel Krakowski, Lwów

**Krakowski Klub Automobilowy**  
9, ul. Św. Anny, Kraków.


Członkowie powyższych Klubów Afiljowanych korzystają z ułatwień podróży zagranicznych narówni z członkami AUTOMOBILKLUBU POLSKI

1900

IX. 1895

Newbury

W. S. Anthony



# AUTOMOBILKLUB POLSKI

6, Ossolińskich, Warszawa, 1.  
Adres Telegramny: „AUTOKLUB, WARSZAWA”.  
Telefony: Lokal Klubowy 96-54, Sekretariat 136-86.

STOWARZYSZENIE DLA POPIERANIA ROZWOJU AUTOMOBILIZMU W POLSCE.  
zalozone w 1909 r. liczy 500 członków.

AUTOMOBILKLUB POLSKI reprezentuje PAŃSTWO POLSKIE  
w międzynarodowym stowarzyszeniu AUTOMOBIL-  
KLUBÓW uznanych w PARYŻU i wydaje swym członkom tryptyk  
i karteczki z przepisami granicznymi (Cartes de passages on  
douane) na czasowy wjazd samochodów bez opłaty cła do nastę-  
pujących krajów: Anglja, Austria, Belgja, Czechosłowacja, Danja,  
Egipt, Finlandja, Francja, Hiszpanja, Holandia, Jugosławia, Litwa,  
Niemcy, Norwegja, Rumunja, Szwecja, Węgry, Włochy.  
AUTOMOBILKLUB POLSKI wydaje Międzynarodowe Świadectwa  
na zasadzie upoważnienia Ministerstwa Roadit Publicznych,  
Drogowe zastępujące zwykłe egzymacje dla samochodu i kie-  
rowcy w podrózach zagranicznych.

AUTOMOBILKLUB POLSKI wydaje własne listowne czaso-  
pismo miesięczne Sportowo-Techniczne p. l. „AUTO”, które  
wszystcy członkowie otrzymują bezpłatnie. Redakcja „AUTO”  
mieści się w lokalu Klubowym, tel. 287-05. Konto czekowe  
w P.K.O. Nr. 4764.

KLUBY AFILIOWANE Z AUTOMOBILKUBEM POLSKIM  
Automobilklub Włocławski Automobilklub Włocławski Szlaki Klub Automobilowy  
1, Kaniela, Poznań Filja w Bydgoszczy 5, Poznań, Katowice  
2, ul. Dąbrowska, Bydgoszcz  
Krajowy Klub Automobilowy  
5, ul. Śm. Anny, Kraków  
Habit Krakowski, Lwów

Głównym powiatowym klubem afiliowanym korzysta z ulżenia podatku regis-  
tracyjnego klub Automobilklubu Polskiego

Wskaz Antykwariat  
Neukowy  
X. 1905

*[Faint handwritten text, possibly a signature or name]*

22K 1784  
Reg. 556/75  
BIBLIOTEKA  
BN  
MAGAZYN

WOLSKOWY INSTYTUT GEOGRAFICZNY  
64, ul. WILCZA, WARSZAWA  
CENNIK

Podatki: N A Z W A W Y D A N I A

120,000	PLAN M. ST. WARSZAWY ze skoro- widem nazw ulic i instytucji.	3,00
125,000	Plan reambulowany wydanie w 4-eh kolor. (najnowsze plany polskie)	3,50
1100,000	Mapy reambulowane—wydanie w 4-eh kolor. 1:200,000 (Mapa Polska)	2,50
1100,000	MAPA TOPOGRAFICZNA OKOLIC Warszawy z uwzględnieniem reambu- lacji z roku 1919	5,00
1300,000	Mapa w 4-eh lub 5-ciu kolorach . . . . .	2,00
1300,000	MAPA SAMOCHODOWA w 7-ku ko- lorach. (Wydanie pierwsze Nr. 7) War- szawa, Nr. 1 Gdańsk, Nr. 2 Byd- goszcz, inne w opracowaniu)	2,70
1350,000	Mapa w 5-ciu kolorach. (Wydano ar- tykuł: „Mapy samochodowe”)	2,50
1200,000	MAPA POLSKI I KRAJÓW OŚCIEŃ- NYCH w 6-ciu kolorach. a) polityczna b) fizyczna (w druku)	15,00
125,000	Plan b. zboru rosyjskiego wydania nieoficjalnego)	1,50
175,000	Austrijska mapa terytorialna w 1-ym lub w 2-u kolorach)	0,80
184,000	Rosyjska mapa terytorialna w 1-ym lub w 2-u kolorach)	0,80
1100,000	Mapa terytorialna b. zboru rosyjskiego w 2-u kolorach)	0,80
1200,000	Austrijskie mapy w 4-eh kolorach . . . . .	0,80
1300,000	Niemieckie mapy w 4-eh kolorach . . . . .	0,80

U W A O A. . . . .  
Mapy samochodowe . . . . .  
Mapy w 4-eh kolorach . . . . .  
Mapy w 5-ciu kolorach . . . . .  
Mapy w 6-ciu kolorach . . . . .  
Mapy w 7-ku kolorach . . . . .  
Mapy w 8-ciu kolorach . . . . .  
Mapy w 9-ciu kolorach . . . . .  
Mapy w 10-ciu kolorach . . . . .  
Mapy w 11-ciu kolorach . . . . .  
Mapy w 12-ciu kolorach . . . . .  
Mapy w 13-ciu kolorach . . . . .  
Mapy w 14-ciu kolorach . . . . .  
Mapy w 15-ciu kolorach . . . . .  
Mapy w 16-ciu kolorach . . . . .  
Mapy w 17-ciu kolorach . . . . .  
Mapy w 18-ciu kolorach . . . . .  
Mapy w 19-ciu kolorach . . . . .  
Mapy w 20-ciu kolorach . . . . .  
Mapy w 21-ciu kolorach . . . . .  
Mapy w 22-ciu kolorach . . . . .  
Mapy w 23-ciu kolorach . . . . .  
Mapy w 24-ciu kolorach . . . . .  
Mapy w 25-ciu kolorach . . . . .  
Mapy w 26-ciu kolorach . . . . .  
Mapy w 27-ciu kolorach . . . . .  
Mapy w 28-ciu kolorach . . . . .  
Mapy w 29-ciu kolorach . . . . .  
Mapy w 30-ciu kolorach . . . . .  
Mapy w 31-ciu kolorach . . . . .  
Mapy w 32-ciu kolorach . . . . .  
Mapy w 33-ciu kolorach . . . . .  
Mapy w 34-ciu kolorach . . . . .  
Mapy w 35-ciu kolorach . . . . .  
Mapy w 36-ciu kolorach . . . . .  
Mapy w 37-ciu kolorach . . . . .  
Mapy w 38-ciu kolorach . . . . .  
Mapy w 39-ciu kolorach . . . . .  
Mapy w 40-ciu kolorach . . . . .  
Mapy w 41-ciu kolorach . . . . .  
Mapy w 42-ciu kolorach . . . . .  
Mapy w 43-ciu kolorach . . . . .  
Mapy w 44-ciu kolorach . . . . .  
Mapy w 45-ciu kolorach . . . . .  
Mapy w 46-ciu kolorach . . . . .  
Mapy w 47-ciu kolorach . . . . .  
Mapy w 48-ciu kolorach . . . . .  
Mapy w 49-ciu kolorach . . . . .  
Mapy w 50-ciu kolorach . . . . .



# WOJSKOWY INSTYTUT GEOGRAFICZNY

64, ul. Wilcza, WARSZAWA.

## CENNIK

najnowszych wydawnictw W. I. G. (Wyciąg).

Podziałka	N A Z W A W Y D A N I A	Ceny w zł. za arkusz
1:20.000	PLAN M. ST. WARSZAWY ze skrowidzem nazw ulic i instytucji. 1) format ścienny . . . . .	3.00
	2) format broszurowy . . . . .	4.00
1:25.000	Plan reambulowany wydanie w 4-ch kolor. (najnowsze plany polskie <sup>1)</sup> )	3.50
1:100.000	Mapy reambulowane—wydanie w 4-ch kolor. t. zw. Mapa Polska <sup>1)</sup> . . .	2.50
1:100.000	MAPA TOPOGRAFICZNA OKOLIC WARSZAWY wydanie w 5-ciu kolorach z uwzględnieniem reambulacji z roku 1919 . . . . .	5.00
1:300.000	Mapa w 4-ch lub 5-ciu kolorach . .	2.00
1:300.000	MAPA SAMOCHODOWA w 7-iu kolorach. (Wydano arkusze: Nr. 7 Warszawa, Nr. 1 Gdańsk, Nr. 2 Bydgoszcz, inne w opracowaniu) . .	2.70
1:750.000	Mapa w 5-ciu kolorach. (Wydano arkusze: Warszawa, Gdańsk, Poznań, Wilno, Królewiec, Brześć n/Bugiem i Dynaburg) . . . . .	2.50
1:2.000.000	MAPA POLSKI I KRAJÓW OŚCIEŃNYCH w 6-ciu kolorach: a) polityczna . . . . .	8.00
	b) fizyczna (w druku) . . . . .	15.00
	Mapy obcych wydawnictw. (Z dawnych zapasów)	
1:25.000	Plan b. zaboru rosyjskiego wydania niemieckiego <sup>1) 2)</sup> . . . . .	1.50
1:75.000	Austrjacka mapa taktyczna w 1-ym lub w 2-u kolorach <sup>2)</sup> . . . . .	0.80
1:84.000	Rosyjska mapa taktyczna w 1-ym lub 2-u kolorach <sup>2)</sup> . . . . .	0.80
1:100.000	Mapa taktyczna b. zaboru rosyjskiego wyd. niemieck. w 1-ym lub 2-u kol.	0.80
1:126.000	Rosyjska mapa taktyczna w 1-ym kol.	0.30
1:200.000	Austrjackie mapy oper. w 4-ch kol. <sup>2)</sup>	1.50
1:300.000	Niemieckie mapy oper. w 4-ch kol. <sup>2)</sup>	1.50
1:400.000	Austrjackie mapy w 4-ch kolorach .	0.50
1:800.000	Niemieckie mapy w 4-ch kolorach .	0.80

U W A G A: Mapy oznaczone <sup>1)</sup> sprzedawane są wyłącznie oddziałom wojskowym, urzędom i instytucjom państwowym na podstawie zapotrzebowań. Osobom cywilnym do celów naukowych, przemysłowych i t. p. mogą być te mapy (plany) sprzedawane tylko na podstawie urzędowego stwierdzenia koniecznej potrzeby. Tego rodzaju zamówienia, należy skierowywać do W. I. G. Oddziały otrzymują mapy bezpłatnie tylko na zasadzie Dziennika Rozkazów M. S. Wojsk. Nr. 14 p. 213 z r. 1924.

Mapy, plany i t. d. nie objęte dotacjami w powyżej cytowanym Dzien. Rozk. sprzedawane są oddziałom wojskowym po cenach niższych o 40 proc.

Wszystkim innym urzędom i instytucjom sprzedawane są mapy i t. d. po cenach normalnych.

Mapy oznaczone <sup>2)</sup> są na wyczerpaniu.

Sprzedaż wydawnictw została powierzona „SAMOPOMOCY INWALIDZKIEJ spółka z o. o. Generalna reprezentacja wydawnictw kartograficznych Wojskowego Instytutu Geograficznego”. Adres: Warszawa, ul. Sienkiewicza Nr. 2 dokąd kierować należy wszystkie zamówienia płatne.

**TU OTWIERACI!**  
 Bydgoszcz  
 Toruń

Północ

[1929]

722 17 784 1000000

**OUVRIR ICI!**

# MAPA SAMOCHODOWA RZECZYPOSPOLITEJ POLSKIEJ № 2. BYDGOSZCZ



**TU OTWIERACI!**  
 Chybnice  
 Grudziąz  
 Chłobów  
 Chłobów

Wszelkie prawa autorskie zastrzeżone.

DRUK I WYDANIE WOJSKOWEGO INSTYTUTU GEOGRAFICZNEGO.

**Poludnie**