Geheim!

RECORD COPY

LÄNDERWEISE ZUSAMMENSTELLUNG

aller

KARTEN

und

MIL-GEO-ARBEITEN

RECORD COPY

OKH. Gen St d H. Abt. f. Kr. Kart. u. Verm. Wes.

1943

Landerweise Zusammenstellung aller Karten und Mil-Geo-Arbeiten

1943 edition with Nachtrag I & II incorporated

- - - - - - - - - - - - - - - -

Included in Nachtrag I and included in this copy are:-

Anlage	1	Lw	Zst		37	Lw	Zst
	4	"	"		40	"	"
	×5	"	"		49	"	"
	×8a	"	"		56	"	"
	×8b	"	"		62	"	"
	×11	"	"		79	"	"
	21	"	"		80	"	"
	22	"	"		101	"	"
	32	"	"		137		
	33	"	"		142	Lw	Zst
	35	"	"		×154	"	"
	36	"	"		×155	"	"
					156	"	"

Note:-

Anlagen 8a, 8b and 101 to end are new additions: others supersede earlier sheets.

All are dated 1.5.44 except those marked ×.

- - - - - - - - - - - - - - - -

Included in the 2nd Nachtrag and included in this copy are:-

Anlage	8c	Lw	Zst	7.44	131	Lw	Zst	15.III.44
	12	"	"	7.44	132	"	"	5.44
	13	"	"	5.44	133			nd
	34	"	"	nd	134	Lw	Zst	5.44
	34a	"	"	nd	135	"	"	5.44
	49	"	"	5.44	136			7.44
	56	"	"	5.44	140	Lw	Zst	1.III.44
	66	"	"	7.44	145	"	"	5.44
	78			7.44	147			7.44
	82	Lw	Zst	5.44	148	Lw	Zst	5.44
	86	"	"	5.44	153	"	"	5.44
					157	"	"	5.44

Note:-

Anlagen 8c, 78 and 131 to end are new additions: others supersede earlier sheets.

Anlage 78. In the list of Anlagen of the original 1943 edition, Anlage 78 is left blank (presumably meaning it is not incorporated). It is published in the 2nd Nachtrag (VII.44) and the sheet corresponds to the revised and later Anlagen list.

But among loose sheets was found "Anlage 78" with "Landerweise Zusammenstellung etc. ...." printed in the bottom right hand corner and dated 1.IV.43 (the date of the original 'Land. Zusam.'). As stated above, no Anlage 78 was included in the 1943 edition, besides which, the maps on this sheet do not correspond with the later list of Anlagen.

Revised 'Anlagen' list. The original edition has an incomplete list of Anlagen. The amended list of 'Anlagen' published with or later than the 1st or 2nd Nachtrag, has also mention of Anlagen 138, 139, 141, 143, 144 and 146, of which no copies are held by us or the Americans.

This amended 'Anlagen' may therefore have been brought out sometime after the publication of the 1st and 2nd Nachtrag and when other sheets had been published.

(Further proof? Anlage 104 is not superseded in either Nachtrag and yet its title on the revised 'Anlagen' is somewhat different to that on the original sheet).

The 'Anlagen nach massstaben geordnet' must have been published at the same time as the revised 'Anlagen': Anlagen 138, 139 etc. (given above) are included.

Anlage 14. In a copy of 'Landw. Zus.' amended by the Germans with the 1st and 2nd Nachtrag, is 'Anlage 14 Lw Zst' superseding the original Anlage 14. This however is not part of either the 1st or 2nd Nachtrag (it is dated later than either) but perhaps corresponds to the later printed indices 75, 15a and 15b (incorporated in this edition) printed 1.10.44. Reference to a Kartenbrief is given on this copy of Anlage 14 Lw Zst. This is not so on the other three Anlagen.

NB: This is an overprint on
"Anlage 14 Lw Zst."

VI F 3a

Geheim!

LÄNDERWEISE ZUSAMMENSTELLUNG

aller

KARTEN

und

MIL-GEO-ARBEITEN

Checked 9/10/52
Complete

OKH. Gen St d H. Abt. f. Kr. Kart. u. Verm. Wes.

1943

Oberkommando des Heeres
Gen St d H / Kr K Verm Chef
Abt f Kr Kart u Verm Wes

Berlin, den 10. Juli 1943.

Die „Länderweise Zusammenstellung aller Karten und Mil-Geo-Arbeiten" enthält alle die von der Abteilung für Kriegskarten- und Vermessungswesen bearbeiteten Karten und Mil-Geo-Unterlagen. Die Zusammenstellung dient der Truppe und Führung für Orientierung über vorhandene Karten und Mil-Geo-Arbeiten und soll die Bestellung erleichtern. Die Laufendhaltung geschieht durch Deckblätter, die je nach Vorliegen von Berichtigungen gemäß Verteiler übersandt werden.

Mit Ausgabe dieser Zusammenstellung tritt die vorhergehende Ausgabe E, Stand vom 1. August 1942 außer Kraft und ist gemäß H. Dv. 99 zu vernichten.

Im Auftrage
gez. Hemmerich

Dies ist ein geheimer Gegenstand im Sinne des § 88 Reichs-Straf-Gesetzbuchs (Fassung vom 24. April 1934). Mißbrauch wird nach den Bestimmungen dieses Gesetzes bestraft, sofern nicht andere Strafbestimmungen in Frage kommen.

Inhaltsverzeichnis

Allgemeines . . . . . Seiten I—VIII

Weltkarten und Übersichtskarten größerer Erdgebiete . . . . . Seite IX

Europa (E) . . . . . Seiten E 1—E 65

Übersichtskarten von Europa . . . . . Seite E 1
Deutsches Reich (einschl. Protektorat und Generalgouvernement . . . . . „ E 5
Albanien . . . . . „ E 9
Belgien . . . . . „ E 11
Bulgarien . . . . . „ E 13
Dänemark . . . . . „ E 15
Finnland . . . . . „ E 17
Frankreich . . . . . „ E 19
Griechenland . . . . . „ E 23
Großbritannien . . . . . „ E 25
Irland . . . . . „ E 31
Island . . . . . „ E 33
Italien . . . . . Seite E 35
Ehemaliges Jugoslawien (Kroatien, Montenegro, Serbien) . . . . . „ E 37
Niederlande . . . . . „ E 39
Norwegen . . . . . „ E 41
Portugal . . . . . „ E 43
Rumänien . . . . . „ E 45
Rußland . . . . . „ E 47
Schweden . . . . . „ E 57
Schweiz . . . . . „ E 59
Slowakei . . . . . „ E 61
Spanien . . . . . „ E 63
Ungarn . . . . . „ E 65

Asien (S) . . . . . Seiten S 1—S 19

Übersichtskarten von Asien . . . . . Seite S 1
Afghanistan . . . . . „ S 3
Arabien . . . . . „ S 5
Baluchistan . . . . . Seite S 3 u. S 7
Indien . . . . . Seite S 7
Irak . . . . . „ S 9
Iran . . . . . „ S 11
Kuweit . . . . . Seite S 5
Palästina — Transjordanien . . . . . „ S 13
Syrien . . . . . „ S 15
Sinai-Halbinsel . . . . . „ S 5
Türkei . . . . . „ S 17
Zypern . . . . . „ S 19

Afrika (F) . . . . . Seiten F 1—F 39

Übersichtskarten von Afrika . . . . . Seite F 1
Ägypten . . . . . „ F 3
Belgische Kolonien:
Belgisch-Kongo . . . . . „ F 5
Britische Gebiete:
Betschuanaland . . . . . „ F 7
Britisch-Guinea . . . . . „ F 7
Britisch-Somaliland . . . . . „ F 7
Englisch-Ägypt.-Sudan . . . . . „ F 9
Gombia . . . . . „ F 7
Goldküste . . . . . „ F 7
Kenia . . . . . „ F 7
Nigeria . . . . . „ F 7
Rhodesien . . . . . „ F 7
Sierra Leone . . . . . „ F 7
Südafrikan. Union . . . . . „ F 7
Uganda . . . . . „ F 7
Deutsche Kolonien:
Deutsch-Ost-Afrika . . . . . „ F 11
Deutsch-Südwest-Afrika . . . . . „ F 13
Kamerun . . . . . „ F 15
Togo . . . . . „ F 17
Französische Kolonien:
Algerien . . . . . Seite F 19
Französisch-Äquatorial-Afrika . . . . „ F 21
Französisch-Somaliküste . . . . . „ F 23
Französisch-West-Afrika . . . . . „ F 25
Französisch-Marokko . . . . . „ F 27
Madagaskar . . . . . „ F 23
Senegal . . . . . „ F 25
Tunesien . . . . . „ F 29
Italienische Kolonien:
Italienisch-Ost-Afrika, Eritrea . . . . „ F 31
Libyen . . . . . „ F 33
Liberia . . . . . „ F 35
Portugiesische Kolonien:
Portugiesisch-Guinea . . . . . „ F 37
Portugiesische Atlantik-Inseln . . . . „ F 37
Portugiesisch-West-Afrika (Angola) . . „ F 37
Portugiesisch-Ost-Afrika (Mocambique) . „ F 37
Spanische Kolonien:
Spanisch-Guinea . . . . . „ F 39
Spanisch-Marokko . . . . . „ F 39
Spanisch-West-Sahara . . . . . „ F 39
Kanarische Inseln . . . . . „ F 39

Inhaltsverzeichnis

Amerika (A) . . . . . Seiten A 1—A

Übersichtskarten von Amerika . . . . . Seite A 1

Australien und Polynesien (U) . . . . . Seiten U 1—U

Übersichtskarten von Australien u. Polyn. . Seite U 1

Anhang — Übersichten

Allgemeines.

Die Zusammenstellung aller Karten und militärgeographischen Arbeiten erfolgte länderweise und gliedert sich jeweils in 2 Teile:

1. Zusammenstellung aller Karten
2. Zusammenstellung aller Mil-Geo-Arbeiten.

Die Zusammenstellung wird durch Ausgabe von Berichtigungen bzw. Deckblättern laufend gehalten.

Zur Zusammenstellung aller Karten:

A. Alle in der Zusammenstellung angegebenen Karten sind bei der Kartenstelle OKH, Berlin, Bendlerstr. 38 vorhanden. Sie können bei Bedarf von den im Hausverteiler OKW und OKH aufgeführten Dienststellen Berlins in einer Anzahl bis zu 5 Stück, möglichst schriftlich mit Dienststempel und Unterschrift des Abteilungs- oder Gruppenleiters versehen, bei der Kartenstelle OKH angefordert werden. Größere Anforderungen sind auf dem Dienstwege schriftlich an die Abt. f. Kr.Kart. u. Verm.Wes (IId) zu richten.

Alle Dienststellen im Deutschen Reich (Ausnahme OKW, OKH Berlin) haben sich zwecks Kartenanforderung an das ihrem Standort zuständige Wehrkreis-Kartenlager auf dem Dienstwege zu wenden.

Dienststellen des Generalgouvernements werden auf das Kr.Kart. u. Verm. Amt, Warschau, Dienststellen im Protektorat auf den Wehrmachtbevollmächtigten beim Reichsprotektor und Befehlshaber im Wehrkreis Böhmen und Mähren Abt. Landesvermessung und Mil.-Geo., Prag verwiesen.

In den besetzten Gebieten sind Kartenanforderungen an die Militärbefehlshaber zu richten.

Zivile Dienststellen richten ihre Kartenanforderungen zunächst an ihre Spitzenbehörde, bei der eine Zentralstelle die weitere Kartenbeschaffung gegen Bezahlung übernimmt.

Unmittelbare Kartenanforderungen nachgeordneter Dienststellen (militärisch und zivil) werden nicht mehr berücksichtigt, da sie die ordnungsgemäße Erledigung der übrigen Aufträge behindern; sie bleiben unbeantwortet liegen.

Die mit * bezeichneten Karten, Planhefte, Beschreibungen usw. sind nur den der Abt. unterstellten Dienststellen vorbehalten. Sie werden an andere Dienststellen nicht abgegeben.

Bestellungen auf andere als in der Zusammenstellung aufgeführte Karten, besonders privater Herstellung, werden nur unter Vorbehalt angenommen, da die Beschaffung durch Betriebsumlagerung vielfach unmöglich ist.

B. Für die Kriegsdauer gilt folgende Regelung betr. Geheimhaltung von Karten:

Militärische Dienststellen sind berechtigt, auf empfangene Karten die gemäß HDV 99 gegebenen Geheimhaltungsvermerke „Geheim" in „Nur für den Dienstgebrauch (NfD)" und „Nur für den Dienstgebrauch (NfD)" in „Nicht für die Öffentlichkeit bestimmt" abzuändern, wenn das betr. Kartenblatt zum Operationsgebiet gehört und sobald in diesem Gebiet tatsächlich Operationen durchgeführt werden.

C. In der Zusammenstellung angewandte Abkürzungen.

In Spalte 6 Netz:

Ge = Geographisches Netz.
GK = Deutsches Gauß-Krüger-Gitter.
bcGK Ist ein Buchstabe vorgesetzt, bedeutet z. B. bcGK = Bulgarisches Gauß-Krüger-Gitter.
BG = Bonne-Gitter.
bBG Ist ein Buchstabe vorgesetzt, bedeutet z. B. bBG = Belgisches Bonne-Gitter.
L = Lambert-Gitter.
eL Ist ein Buchstabe vorgesetzt, bedeutet z. B. eL = Spanisches Lambert-Gitter.
LWN = Luftwaffenmeldenetz.
DHG = Deutsches Heeresgitter.
QuM = Quadrat-Meldenetz.

In Spalte 10:

ÜbersKvM = Übersichtskarte von Mitteleuropa.
GenKvM = Generalkarte von Mitteleuropa.
Zus.Dr. = Zusammendruck. (Künftige Abk. „Zusdr.")
Übers. = Übersichtsblatt.
DHK = Deutsche Heereskarte.
DHB = Deutscher Heeresblattschnitt.

D. Blattschnitt, Maßstab und Numerierung von Deutschen Heereskarten.

Nachdem in der Kriegskartenherstellung das Deutsche Heeresgitter (DHG) eingeführt und der Deutsche Heeresblattschnitt (DHB) für neu herzustellende Gebiete Anwendung findet, wird im Zuge dieser Bereinigung die bisher übliche Bezeichnung „Sonderausgabe" durch „Deutsche Heereskarte" (DHK) bzw. „Truppenkarte" (für Maßstäbe 1 : 100000 und größer) ersetzt. Der bisher bereits angewandte sogenannte „Afrika-Blattschnitt" ist nunmehr als „Deutscher Heeresblattschnitt" zu bezeichnen. Die Durchführung für neu herzustellende Deutsche Heereskarten wird von Fall zu Fall befohlen. Die z. Zt. benutzten Abgrenzungen besonders der Truppenausgaben werden hiervon nicht berührt.

Hauptmaßstäbe

Weltkarte
1 : 1 000 000
N 33



S als Kennbuchstabe für die Südhalbkugel wird vor die Reihenbezeichnung gesetzt (z. B. SN)

N = Reihenbezeichnung
33 = Spaltenbezeichnung

1 : 500 000 = 1/4 Blatt 1 : 1 000 000
N 33 NW

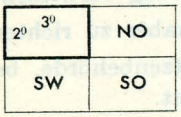

N 33 wie 1 : 1 000 000

NW = Kennzeichen der unterteilten Blätter, ausgerichtet nach den Himmelsrichtungen

1 : 200 000 = 1/4 Blatt 1 : 500 000
N 33 NW 2

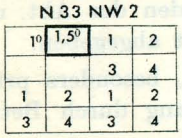

N 33 NW wie 1 : 500 000

1—4 = Kennzeichen der 4 Teilblätter

1 : 50 000 = 1/16 Blatt 1 : 200 000
N 33 NW 2-04

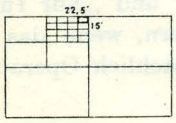

N 33 NW 2 wie 1 : 200 000

01—16 = Kennzeichen der 16 Teilblätter

Nebenmaßstäbe

1 : 300 000 = 1/4 Blatt 1 : 500 000
N 33 NWb

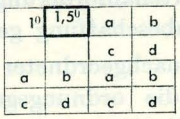

N 33 NW wie 1 : 500 000

a—d = Kennzeichen der 4 Teilblätter

1 : 100 000 = 1/4 Blatt 1 : 300 000
N 33 NW-b-2

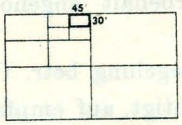

N 33 NWb wie 1 : 300 000

1—4 = Kennzeichender 4 Teilblätter

E. Ausgabe und Stand der Karten.

Bei den älteren Kartenwerken ist auf dem oberen rechten Kartenrand jeweils „Ausgabe" oder „Stand" angegeben. Es bedeutet:

Ausgabe 1940 = Herstellung der Druckplatten erfolgte im Jahre 1940. Keine Angabe über den Karteninhalt.

Stand V. 1942 = Berichtigung des Blattinhaltes nach Unterlagen vom Mai 1942 durchgeführt.

Auf älteren Karten der Sonderausgaben ist also nur der Zeitpunkt der rein technischen Herstellung der Druckplatten ohne Bezug auf den für den Inhalt der Karten maßgeblichen Zeitraum enthalten. Dieses in fast allen Fällen viel wichtigere Datum wurde erst Mitte 1941 eingeführt (Stand-Angabe), als unter Verwendung eingelaufener Unterlagen (Meldungen, Luftbildern usw.) nicht nur ein Nachdruck, sondern eine Ergänzung bzw. Neubearbeitung der betr. Auslandkarte erfolgte. Bei Eingang weiterer wichtiger Veränderungen erscheint jeweils eine inhaltlich verbesserte Auflage, die durch Angabe eines neueren Datums beim Stand gekennzeichnet ist.

Auf den neuen Karten werden nur die Ausgabe-Nr. und das Ausgabejahr angegeben. Der Stand = Berichtigung des Kartenblattes, ist aus den Angaben über verwandtes Grundmaterial, das am linken unteren Kartenrand angegeben ist, zu entnehmen. Auch wird die Bezeichnung „Sonderausgabe" durch „Deutsche Heereskarte" ersetzt.

F. Europa, Asien, Afrika 1:500000.

Bisher wurden diese Blätter mit „Sonderausgabe 1:500000", „Fliegerkarte 1:500000" und „Deutsche Weltkarte 1:500000" bezeichnet. Jedes Blatt hat die Ausmaße eines Viertelblattes der Weltkarte 1:1 Mill. = 2 Breiten- und 3 Längengrade (siehe D. H. B. Seite II Abschn. D). Alle Sonderausgaben = Deutsche Heereskarten in diesem Maßstab und Blattschnitt werden in Zukunft „Europa, Asien, Afrika 1:500000" genannt. In dieser Zusammenstellung werden allgemein die neuen Bezeichnungen E, S, F 500 verwandt, auch wenn die Blätter noch die alten Bezeichnungen tragen.

G. Weltkarte 1:1 Million.

Die frühere Bezeichnung „Internationale Weltkarte" wird in Zukunft nur bei unverändertem Nachdruck eines Originalblattes beibehalten. Erfährt die Ausgabe gegenüber dem Originalblatt wesentliche Veränderungen, so wird die Bezeichnung „Weltkarte" angewandt. In dieser Zusammenstellung wird allgemein die Bezeichnung WK 1000 verwandt, auch wenn Blätter noch die alte Bezeichnung tragen.

H. Südosten.

Nur Neuauflagen berichtigter Sonderausgaben des Balkans werden neuere Grenzen aufweisen (siehe Kartenbrief Nr. 23, Seite 11. V. Südosten). Für die vorläufige Grenzziehung ist noch die Karte Nordwestbalkan 1:750000, mit grünem Grenzaufdruck der vorläufigen Grenzziehung auf dem Balkan, Stand 1. 2. 42 zu verwenden.

I. Verpackung und Bezeichnung von Kartensendungen.

Auszug aus den Bestimmungen der Abteilung für Kriegskarten- und Vermessungswesen im Generalstab des Heeres.

1. Die Verpackung erfolgt für Karten im Maßstab:

1:25000	in Ballen zu je 300 Stück, (bei größeren Formaten in Rollen zu je 100 Stück)
1:40000 bis 1:100000	in Ballen zu je 600 Stück,
1:200000 bis 1:300000	in Ballen zu je 400 Stück,
1:500000 und kleinere Maßstäbe . .	in Rollen zu je 100 Stück.

Übersteigt das Gewicht eines Ballens zu je 600 bzw. 400 Stück 40 kg, so erfolgt die Verpackung in ½ Ballen.

½ Ballen sind durch Zusatzklebezettel (Format 6×9 cm) kenntlich zu machen.

Nicht überkleben!
Achtung: ½ Ballen

Jeder Ballen bzw. jede Rolle darf nur eine Kartensorte enthalten.

2. Die Bezeichnung der Ballen bzw. Rollen an der Stirn- und Längsseite erfolgt durch Klebezettel im Format 9×12 cm, welche in vier Felder eingeteilt sind, zum Beispiel:

Nicht überkleben!	
Ee 50	228
eL	600 Ausg. Nr. 2 1942

Es bedeutet:

Feld links oben	Spanien 1:50000
Feld rechts oben	Blattnummer 228
Feld links unten	spanisches Lambert-Gitternetz
Feld rechts unten	600 Stück, Ausgabe Nr. 2, Jahr der Ausgabe

Ergänzungen: Im linken oberen Feld bedeutet ein rotes „B" Befestigungseindruck, im linken unteren Feld bedeutet „Ge" = Geographisches Netz, „DHG" = Deutsches Heeresgitter, „LWN" = Luftwaffenmeldenetz, „GK" = Gauß-Krüger-Gitternetz, „L" = Lambertsches, „B" = Bonnesches Gitternetz bzw. „R" = Rotgitter. Im rechten unteren Feld bedeutet „U", daß die Verpackung Ultraphanfolien der betreffenden Karte enthält. Ist in diesem Feld ein Druckdatum in roter Farbe angegeben, so bezieht sich dieses auf den Stand des Befestigungseindruckes.

3. Die Bezeichnung der Kartenwerke im linken oberen Feld kommt wie folgt zustande: Der erste Buchstabe bedeutet: E = Europa, A = Amerika, S = Asien, F = Afrika, U = Australien und Polynesien. Die weiteren Buchstaben sind abgekürzte Länderbezeichnungen. Die Zahl gibt den Tausenderwert aus dem Maßstabverhältnis an.
Die einzelnen Ballenbezeichnungen für die verschiedenen Länder sind aus den Verzeichnissen, die sich in den Planheften befinden, ersichtlich.

J. Verzeichnis vorhandener Planhefte.

* Planheft Luxemburg	Ausgabe 1940	Stand 1. April 1940
* Planheft Großbritannien	Ausgabe 1940	m. letzt. Nachtr. 1. Okt. 1940
* Planheft Niederlande	Ausgabe 1940	Stand 1. Februar 1940
* Planheft Belgien	Ausgabe 1940	Stand 15. Februar 1940
* Planheft Frankreich und Französisch-Nordafrika	Ausgabe 1943	Stand 5. Januar 1943
* Planheft Spanien—Portugal und Straße von Gibraltar	Ausgabe 1941	allgem. Stand 25. Sept. 1941 (Neuausgabe in Druck)
* Planheft Dänemark	Ausgabe 1942	Stand 1. September 1942
* Überblick über die Kartenwerke von Norwegen und Schweden	Ausgabe 1940	Stand 5. April 1940
* Planheft Rußland	Ausgabe 1942	Stand 1. September 1942
* Planheft Balkan	Ausgabe 1940	m. letzt. Nachtr. 20. April 1941
* Planheft Vorderasien	Ausgabe 1941	mit 2. Nachtr. 1. Sept. 1942
* Planheft Afrika	Ausgabe 1942	allgem. Stand 1. Januar 1942
* Planheft Übersichten West	Ausgabe 1942	Stand 25. August 1942
* Planheft Übersichten Ost	Ausgabe 1941	Stand 1. Juni 1941
* Planheft Übersichten Mittelmeergebiet	Ausgabe 1941	Stand 1. Juni 1941

Ergänzende Grundlagen für die Planhefte sind:

* Anweisung (Vademecum) West für den Gebrauch der Karten 1 : 25000, 3. Auflage 1940 (1. Mai 1940)
* Anweisung für die Ermittlung der Schießgrundlagen Vademecum-Ost, 2. Auflage 1941
* Anleitung für den Gebrauch der Karten- und Festpunktverzeichnisse als Schießunterlagen in Vorderasien und Ägypten — Vademecum Vorderasien, 1. Auflage 1942
* Die geodätischen Grundlagen der Landesvermessung in Holland und Belgien, Ausgabe 1940

ARRANGEMENT of LIST

A MILC DESCRIPTIONS

B MAP SERIES

C MS PLANS, TOWNPLANS PHOTOMAPS & TOWN SKETCHES

CONTENTS & FORMAT of MS. WORK.

Under A. chiefly MAPS SINGLE OR IN BOOK [illegible]

Zur Zusammenstellung aller militärgeographischen Arbeiten:

(Mil-Geo-Arbeiten) (vergleiche Anlagen 77, 83, 87, 120, 129, 130).

Gliederung der Zusammenstellung.

A. Mil-Geo-Beschreibungen

B. Mil-Geo-Karten

C. Mil-Geo-Pläne, Stadtpläne, Bildplanskizzen und Stadtplanskizzen.

Inhalt und äußere Form der Mil-Geo-Arbeiten.

Zu A: meist Mappen, einzelne auch in Heftform (Studien).

Zu B: auf unveränderten, topographischen Karten ist die Mil-Geo-Bearbeitung farbig eingedruckt. Diese umfaßt im allgemeinen

1. auf der Vorderseite Mil-Geo-Kartenüberdruck und Randtext,
2. auf der Rückseite großmaßstäbliche Kartenausschnitte und Pläne des Blattbereiches in Mil-Geo-Bearbeitung.

Der **Mil-Geo-Karteneindruck** bringt durch Signaturen und Beschriftung Geländeschwierigkeiten, Zustand des Verkehrsnetzes usw., sowie militärisch wichtige Objekte zur Darstellung.

Der **Randtext** ergänzt den farbigen Eindruck durch eine „Allgemeine Beschreibung" der für die Truppe wichtigen geographischen Tatsachen in dem von der Karte bedeckten Raum und durch ein „Objektverzeichnis" (Beschreibung der Objekte).

Die auf der Rückseite wiedergegebenen **großmaßstäblichen Kartenausschnitte, Pläne oder Skizzen** sind nach den gleichen Grundsätzen bearbeitet.

Zu C: Erklärung der verschiedenen Bezeichnungen:

Mil-Geo-Pläne: enthalten zusätzliche Eintragungen von militärisch wichtigen Objekten (Mil-Geo-Objekte).

Stadtpläne: enthalten außer Straßennamen und hervorgehobenen Durchfahrtsstraßen meist keine weiteren Eintragungen.

Bildplanskizzen: sind in Ermangelung von Planunterlagen auf Grund von Luftaufnahmen hergestellte Pläne, die Mil-Geo-Objekte enthalten.

Stadtplanskizzen: sind entstanden aus vergrößerten, nicht völlig maßstabgerechten Unterlagen, z.T. mit Mil-Geo-Objekten.

In der Zusammenstellung sind

Mil-Geo-Pläne	mit (O),
Bildplanskizzen	mit (Bs),
Stadtplanskizzen	mit (Sk)

hinter den Stadtnamen bezeichnet. Pläne ohne Bezeichnung sind Stadtpläne.

Alle diese Pläne sind in der Zusammenstellung im allgemeinen für besetzte Gebiete nur dann einzeln aufgeführt, wenn sie als Einzelexemplare ausgegeben werden. Beim feindlichen, befreundeten und neutralen Auslande sind außer diesen Einzelplänen meist auch diejenigen aufgeführt, die sich in den Mil-Geo-Mappen oder auf den Rückseiten der Mil-Geo-Karten befinden.

Anforderung der Mil-Geo-Arbeiten.

1. von nicht besetzten Gebieten (feindliches, befreundetes und neutrales Ausland)
   a) für Dienststellen mit Sitz in Berlin (vergleiche Hausverteiler OKW und OKH) bei der Abt. f. KrKart. u. VermWes.
   b) für sämtliche anderen Dienststellen bei den territorial zuständigen Wehrkreis- und Heeres-Kartenlagern.
2. von besetzten Gebieten bei den örtlich zuständigen Wehrmachtbefehlshabern.

Zu 1. und 2.: Die mit einem * gekennzeichneten Mil-Geo-Arbeiten sind nur bei OKH anzufordern; sie sind in geringer Auflage gedruckt; Ausgabe erfolgt nur an besonders interessierte Dienststellen.

Mil-Geo-Arbeiten über das Inland sind in der Zusammenstellung nicht berücksichtigt.

Zivile Dienststellen richten ihre Anforderungen zunächst an ihre Spitzenbehörde, bei der eine Zentralstelle die weitere Beschaffung übernimmt.

Unmittelbare Anforderungen von Mil-Geo-Arbeiten nachgeordneter Dienststellen (militärisch und zivil) werden nicht mehr berücksichtigt, da sie die ordnungsgemäße Erledigung der übrigen Aufträge behindern; sie bleiben unbeantwortet liegen.

Geheimhaltung von Mil-Geo-Arbeiten.

Für die Kriegsdauer gilt folgende Regelung betr. Geheimhaltung von Mil-Geo-Arbeiten:

Militärische Dienststellen sind berechtigt, auf empfangenen Mil-Geo-Arbeiten, die gemäß H DV 99 gegebenen Geheimhaltungsvermerke: „Geheim" in „Nur für den Dienstgebrauch (N f D)" und „Nur für den Dienstgebrauch (N f D)" in „Nicht für die Öffentlichkeit bestimmt" abzuändern, wenn der betreffende Raum zum Operationsgebiet gehört und in diesem Gebiet tatsächlich Operationen durchgeführt werden. Meldung hierher!

Kartenballen-Bezeichnung.

1. Europa: E

Eal	= Albanien
Eb	= Belgien
Ebc	= Bulgarien
Ech	= Schweiz
Ed	= Deutsches Reich
Ed 100	= Großblätter 1 : 100 000
Ed 200	= Generalkarte Mitteleuropa 1 : 200 000
Ed 300	= Mitteleuropa 1 : 300 000 (auch wenn die Blätter nur ausländisches Gebiet umfassen)
Zus. Dr. Ed 300	= Zusammendruck Mitteleuropa 1 : 300 000
Edk	= Dänemark
Edk (F)	= Faröer
Ee	= Spanien
Ese	= Irland
Eew	= Estland
Ef	= Frankreich
Efgb	= Der Kanal
Efl	= Liechtenstein
Egb	= Großbritannien und Nordirland
Egby	= Malta
Egbz	= Gibraltar
Egg	= Generalgouvernement
Egr	= Griechenland
Egr (Kr)	= Insel Kreta
Eh	= Ungarn
Eh 75	= Blätter, die außerhalb Eh 75 liegen, werden mit Ed 75 bezeichnet
Ei	= Italien
Eis	= Island
El	= Luxemburg
Elr	= Lettland
Elt	= Litauen
En	= Norwegen
End 300	= Nordeuropa 1 : 300 000
Zus. Dr. End 300	= Zusammendruck Nordeuropa 1 : 300 000
Enl	= Niederlande
Eo 300	= Osteuropa 1 : 300 000
Zus. Dr. Eo 300	= Zusammendruck Osteuropa 1 : 300 000
Ep	= Portugal
Er	= Rumänien
Es	= Schweden
Esf	= Finnland
Esl	= Slowakei
Eso	= Südosteuropa
Esp	= Spitzbergen
Esu	= Europäisches Rußland
Esu (K)	= Kaukasus
Esu (Er)	= Bessarabien
Etr	= Europäische Türkei
Etr (Bo)	= Bosporus
Etr (Da)	= Dardanellen
Ey	= Jugoslawien
E 1000 / Gea	= Übersichtskarte 1 : 1 Mill. / Gea-Karte

2. Afrika: F

Fdo	= Deutsch-Ostafrika
Fdsw	= Deutsch-Südwestafrika
Fem	= Spanisch-Marokko
Fet	= Ägypten
Ffa	= Algerien
Ffm	= Französisch-Marokko
Fft	= Tunesien
Ffw (s)	= Senegal
Fio	= Italienisch-Ostafrika
Fio (e)	= Eritrea
Fk	= Kamerun
Fog	= Oberguinea
Fs	= Englisch-ägyptischer Sudan
Ft	= Togo

3. Asien: S

Saf	= Afghanistan
Sar	= Arabien
Sbi	= Britisch-Indien
Sc	= Zypern
Si	= Irak
Sin	= Niederländisch-Indien
Sir	= Iran (Persien)
Sp	= Palästina
Src	= China
Ssl	= Syrien und Libanon
Ssm	= Siam
Ssu	= Asiatisches Rußland
Ssu (T)	= Turkestan
Str	= Asiatische Türkei

4. Mittelmeergebiet: ESF

4 Mill. (als Beispiel)

5. Amerika: A

Aka	= Kanada
Aus	= USA
Amex	= Mexiko
Am	= Mittelamerikanische Republiken und Westindien
An	= Nordamerika
As	= Südamerika
Aco	= Kolumbien
Av	= Venezuela
Agu	= Guayana (niederländisch, französisch, britisch)
Aeq	= Ekuador
Ape	= Peru
Abr	= Brasilien
Ab	= Bolivien
Apy	= Paraguay
Au	= Uruguay
Ara	= Argentinien
Arch	= Chile

6.

WK 1000	= Weltkarte 1 : 1 Mill.
WK 1000 / Zus. Dr.	= Zusammendruck Weltkarte 1 : 1 Mill.
E 500	= Europa 1 : 500 000
F 500	= Afrika 1 : 500 000
S 500	= Asien 1 : 500 000
E 500 Zus. Dr.	= Europa 1 : 500 000 Zusammendruck
Miß	= Mißweisungskarte
Nad	= Nadelabweichungskarte
Stra	= Straßenkarte
Stra Zust	= Straßenzustandskarte
Verw K	= Verwaltungskarte
Esu	= Höhen- und Gewässerkarte von Osteuropa 1 : 1,5 Mill.
Eo 2500	= Osteuropa 1 : 2,5 Mill.
Esu 2500 Stra	= Straßenkarte Europäisches Rußland 1 : 2,5 Mill.
Ssu 2500 West S Stra	= Straßenkarte Westsibirien 1 : 2,5 Mill.
Ssu 2500 Mittel S Stra	= Straßenkarte Mittelsibirien 1 : 2,5 Mill.
Ssu 2500 Ost S Stra	= Straßenkarte Ostsibirien 1 : 2,5 Mill.
Op K Esu 1000	= Operationskarte Rußland 1 : 1 Mill.
Op K Osten 1000	= Operationskarte Osten 1 : 1 Mill.
Op K 1000	= Operationskarte 1 : 1 Mill.
Eisenb. K Ost Lfstb 1000	= Eisenbahnkarte Ost 1 : 1 Mill. (für Luftwaffenführungsstab)
Op K Osten Lfstb 1000	= Operationskarte Osten 1 : 1 Mill. (für Luftwaffenführungsstab)
MK Lfstb 1000	= Meldekarte für Luftaufklärung 1 : 1 Mill. (für Luftwaffenführungsstab)
Esu 25 (Um Tiflis)	= Umgebungskarte Tiflis 1 : 25 000
Esu 50 (Um Baku)	= Umgebungskarte Baku 1 : 50 000
Esu 50 (Um Mo)	= Umgebungskarte Moskau 1 : 50 000
Esu 100 (Um Bat)	= Umgebungskarte Batum 1 : 100 000

Bei den Karten mit Mil-Geo-Beschreibungen ist in das rechte obere Feld über der Blattnummer in violetter Farbe die Abkürzung „Mil-Geo“ gesetzt.

Weltkarten

	Maßstab	Ballenbezeichnung	Blattzahl	Ausgabe-Nr. und -Jahr	Netz × eingetr. ○ anger.	Größe des Kartenbildes	Farben		Bemerkungen
1	2	3	4	5	6	7	8	9	10
1	1 : 50 Mill.	WK 50 000	1	—	× Ge	82×55	6		Gea-Weltkarte, pol. Übersicht.
2	1 : 35 Mill.	WK 35 000 A	1	1942	× Ge	115×72	6		Weltkarte. Ausgabe A. Atlantischer Ozean in der Mitte der Karte.
3	1 : 35 Mill.	WK 35 000 B	1	1942	× Ge	115×72	6		Weltkarte. Ausgabe B. Pazifischer Ozean in der Mitte der Karte.
4	1 : 35 Mill.	Paz. Oz. 35 000	1	1 1942	× Ge	94×76	6		Pazifischer Ozean mit Darstellung der wichtigsten Inseln am Kartenrand.
5	1 : 10 Mill.	Stiller Ozean 10 000	2	—	× Ge	88×113	4		Stiller Ozean, Ost- und Westblatt (Perthes).

Athen - Kairo (Aus. Dr.) 1: 1 Mill.

Übersichtskarten von Europa (E)

1	Maßstab	Ballenbezeichnung	Blattzahl	Ausgabe-Nr. und -Jahr	Netz × eingetr. ○ anger.	Größe des Kartenbildes	Farben	9	Bemerkungen
1	1 : 50 Mill.	WK 50 000	1	—	× Ge	82×55	6		Gea-Weltkarte, polit. Übersicht.
2	1 : 35 Mill.	WK 35 000 A	1	1942	× Ge	115×72	6		Weltkarte. Ausgabe A. Atlantischer Ozean in der Mitte der Karte.
3	1 : 35 Mill.	WK 35 000 B	1	1942	× Ge	115×72	6		Weltkarte. Ausgabe B. Pazifischer Ozean in der Mitte der Karte.
4	1 : 6 Mill.	E 6000	1	7 1942	× Ge	98×76	m		Europa politisch. Wird nicht mehr nachgedruckt. Übers. siehe Anlage 1
5	1 : 5 Mill.	E 5000	1		× Ge				Phys. K. von Europa, z. Zt. noch in Arbeit. Übers. siehe Anlage 1
6	1 : 4 Mill.	ES 4000	3	1941, 2 u. 3 1942	× Ge	L 30° B 20° normal	6		Blätter Nr. 19, 20 und 31 A der Sonderausgabe Europa–Asien. Das Kartenwerk umfaßt 17 Blätter. Übers. siehe Anlage 2
7	1:2,5 Mill.	E südost E südwest 2500	2	Ost=3 1942 West 1942	× Ge	132×103	7		Südeuropa Ostblatt (Straßenkarte) Grenzen 1.8.42 „ Westblatt, Grenzen 1. 9. 42. Übers. siehe Anlage 1
8	1 : 2 Mill.		1	1941	× Ge	81×86	2		Karte der Nadelabweichung für den Südostraum. Übers. siehe Anlage 12
9	1:1,5 Mill.	Gea 1500	1	—	× Ge	130×103	5		Übers. K. von Mitteleuropa (Gea), Übers. siehe Anlage 4
10	1 : 1 Mill.		3	—	× Ge	121×84	m		Südosteuropa, Donauraum und Balkan-Halbinsel Nord–Südblatt u. Blatt Mittelbalkan. Alte Grenz. Übers. siehe Anlage 1 und 123
11	1 : 1 Mill.	WK 1000	84	1941 u. 1—3 1942	× Ge	L 6° B 4°	6		Weltkarte, ältere Ausgaben sind mit „Internationale Weltkarte" bezeichnet. Im Norden sind mehrfach zwei benachbarte Blätter zu einem Doppelblatt zusammengefaßt. Das gesamte Kartenwerk, das auch Teile von Asien und Afrika bedeckt, umfaßt rund 300 Blätter und wird laufend erweitert. Übers. siehe Anlage 5
12	1 : 1 Mill. Zus. Dr.	WK 1000 Zus. Dr.	15	1941, 2 u. 3 1942	× Ge	ungefähr 96×131	6		Zus. Dr. vorstehender Karten. Sie sind den Erfordernissen entsprechend unregelmäßig geschnitten. Übers. siehe Anlage 6
13	1 : 1 Mill. Zus. Dr.	WK 1000 Zus. Dr.	49	1941 u. 2 1942	× Ge	versch.	6		Zus. Dr. (RLM) aus 2, 4 und 6 Blättern der WK 1000. Nur in geringer Auflage bei OKH vorhanden. Übers. siehe Anlage 7
14	1 : 1 Mill. Zus. Dr.	WK 1000 Zus. Dr.	13	1 1943	× Ge	versch.	6		Inhaltlich wie vorstehender Zus. Dr. der RLM-Ausgabe, jedoch sind auch südlich des 40° 4 Blätter zusammengefaßt.
15	1 : 500 000	E 500	235	1940/41, 1 u. 2 1942	× Ge	L 3° B 2°	5		Europa 1 : 500 000, im Schnitt der Weltkarte. Auf ein Feld der WK gehören 4 Blätter. Ältere Ausgaben sind mit „Deutsche Weltkarte und Fliegerkarte" bezeichnet. Das gesamte Kartenwerk, das auch Teile von Asien und Afrika bedeckt, umfaßt rund 500 Blätter und wird laufend erweitert. Übers. siehe Anlage 8
16	1 : 500 000 Zus. Dr.	E 500 Zus. Dr.	5	1 1942	× Ge	L 6° B 4°	5		Zus. Dr. vorstehender Karten, die jeweils 4 Einzelblätter enthalten. Weitere 4 Zus. Dr. auf asiat. und afrik. Gebiet. Erweiterung vorgesehen. Übers. siehe Anlage 8

noch Übersichtskarten von Europa (E)

	Maßstab	Ballenbezeichnung	Blattzahl	Ausgabe-Nr. und -Jahr	Netz × eingetr. o anger.	Größe des Kartenbildes	Farben		Bemerkungen
1	2	3	4	5	6	7	8	9	10
17	1 : 300 000	Ed 300	146	1940/41	× G.K. bzw. fremdländ. G.	L 2° B 1°	5		Übers. K. von Mitteleuropa. Auch mit „B"-Eindruck. Übers. siehe Anlage 9
18	1 : 300 000 Zus. Dr.	Ed 300 Zus. Dr.	35	1940/41	× G.K. bzw. fremdländ. G.	L 4° B 3°	5		Zus. Dr. vorstehender Karten. Auch mit „B"-Eindruck. Übers. siehe Anlage 10
19	1 : 300 000	Eo 300	397	1 u. 2 1942	× DHG	L 2° B 1°	5		Karte von Osteuropa, schließt ostwärts an die Übers.K. v. M. an. Sie erstreckt sich bis 64° 20' ostw. von Greenwich. Grundlage bildet das gesamte bisher vorliegende Beutematerial aller Maßstäbe. Übers. siehe Anlage 11
20	1 : 300 000 Zus. Dr.	Eo 300 Zus. Dr.	71	1 u. 2 1942	× DHG	L 4° B 3°	5		Zus. Dr. vorstehender Karten. Übers. siehe Anlage 11
21	1 : 300 000	End 300	43	1 u. 2 1942	× DHG	L 2° B 1°	5		Karte von Nordeuropa, schließt nördlich an die Übers. K. von M. an, wird ergänzt. Übers. siehe Anlage 11
22	1 : 300 000 Zus. Dr.	End 300 Zus. Dr.	10	2 1942	× DHG	versch.	5		Zus. Dr. vorstehender Karten. Übers. siehe Anlage 11
23	1 : 200 000	Ed 200	196	1939/42	× G.K.	L 1° B 30'	3		Ein Teil der Blätter wird neugezeichnet, ein Teil noch berichtigt. Übers. siehe Anlage 11 a
24	1 : 200 000	Eso 200	157	1940/41	× Ge teilweise × G.K.	L 1° B 1°	5		Generalk. von Mitteleuropa. Die Blätter in den Zonen 36°–39° nördl. Br. sind einfarbig. Auch mit „B"-Eindruck. Übers. siehe Anlage 12
25	1 : 200 000 Zus. Dr.	Eso 200 Zus. Dr.	13	1940/41	× Ge teilweise × G.K.	L 2° B 2°	5		Zus. Dr. vorstehender Karten. Auch mit „B"-Eindruck. Übers. siehe Anlage 12

Deutsches Reich (Ed)

(einschließlich Protektorat und Gen.Gouvernement)

1	Maßstab	Ballenbezeichnung	Blattzahl	Ausgabe-Nr. und -Jahr	Netz × eingetr. ○ anger.	Größe des Kartenbildes	Farben	9	Bemerkungen
1	1:1,5 Mill.	Ed 1500	1	—	× Ge	132×105	5		Gea-Übersichtskarte von Mitteleuropa. Übers. siehe Anlage 4
2	1 : 1 Mill.	Ed 1000 Wehrkr.	2	1 1943	× Ge	100×130	5		Gea-Übersichtskarte mit Wehrkreisgrenzen. Stand der Wehrkreisgrenzen 1. 1. 1943. Übers. siehe Anlage 13
3	1 : 1 Mill.	Ed 1000	4	—	× Ge	~ 133×104	5		Gea-Übersichtskarten, Mittelblatt, Ostblatt, Westblatt, Südblatt. Übers. siehe Anlage 13 Siehe auch NW- u. NO-Blatt, SW- u. SO-Blatt.
4	1 : 1 Mill.	Ed 1000 Stra	2	1. 10. 41	× Ge	85×106	6		Durchgangsstraßenkarte, Ost- und Westblatt. Übersicht siehe Anlage 4
5	1 : 1 Mill.	WK 1000	10	1 u. 2 1941/42	× Ge	L 6° B 4°	6		Weltkarte 1 : 1 Mill. Übers. siehe Anlage 5
6	1 : 500 000	E 500	34	1941/42	× Ge	L 3° B 2°	5		Normal- und Fliegerausgabe. Übers. siehe Anlage 8
7	1 : 300 000	Ed 300 und Eo 300	99	1939/43 1942	× G.K. bzw. fremdländ. G. × DHG	L 2° B 1°	6		a) Übers. K. v. M. und Eo 300. Übers. siehe Anlage 9 und 11
8	1 : 300 000 Zus. Dr.	Ed 300 Zus. Dr.	21	1939/41	× G.K.	L 4° B 3°	6		b) Zus. Dr. vorstehender Karten, auch mit „B"-Eindruck. Übers. siehe Anlage 10
9	1 : 300 000	Ed 300 Stra	56	1938 42	—	L 2° B 1°	5		Straßenkarte Deutsches Reich. Nicht mehr vollständig, werden nicht mehr nachgedruckt.
10	1 : 200 000	Ed 200	196	1939/42	× GK	L 1° B 30′	3		Ein Teil der Blätter wird neugezeichnet, ein Teil noch berichtigt. Übers. siehe Anlage 11a
11	1 : 200 000	Eso 200	44	1940/41	× Ge × G.K. bzw. fremdländ. G.	L 1° B 1°	5		Generalkarte von Mitteleuropa. Übers. siehe Anlage 12
12	1 : 100 000	Ed 100	304	1924/42	× G.K.	L 1° B 30′	1—5		Die Blätter des ehem. poln. Gebiets tragen das poln. stereogr. Gitter. Einzelne Gebiete (wie Protektorat, Schweiz usw.) tragen ein anderes Gitter. Übers. siehe Anlage 14
13	1 : 75 000	Ed 75	208	1938	× G.K.	L 30′ B 15′	1		Süd-ostw. Teil des Deutschen Reiches. Übers. siehe Anlage 14 und 15
14	1 : 25 000	Ed 25	4500	1924/42	× G.K. ○ Ge	L 10′ B 6′	1—3		Die bayrischen Positionsblätter sind noch nicht alle als Gradabteilungsblätter umgearbeitet. (Blattschnitt ist anders). Übersicht auf Anforderung.
15	1 : 25 000		1736		× G.K.	L 10′ B 6′	1		Luftbildpläne. Maßgebend ist eine Übersicht des RLM über fertiggestellte Luftbildpläne. In laufender Erweiterung.

Die Karten lagern in dem für das entsprechende Gebiet zuständigem Wehrkreiskartenlager.

Truppenübungsplätze — Karten und Luftbildpläne

Truppenübungsplatz	1 : 20 000	1 : 25 000	1 : 40 000	1 : 50 000	1 : 75 000	1 : 100 000	1 : 100 000 Ausschnitt	Luftbildpläne 1 : 25 000	Gehört zum Wehrkreis
Altengrabow		IX/42				IX/41	I/42	VI/38	XI
Altwarp		III/40				I/40	I/40	IX/39	II
Arys		XII/41				XII/41	XI/42	XI/42	I
Baumholder		XII/41				XII/42	XII/42	V/39	XII
Bergen		I/42				I/42	I/42	V/38	XI
Beverloo	VI/41		II/41						Belgien
Beverloo — Platz Helchteren	VI/41		II/42						„
Beverloo — Platz Leopoldsburg	VI/41		II/42						„
Bitsch		II/41					III/41		XII
Bleibüchse									XVII
Breisach									
Bruck a. d. Leitha		XI/42			/41				XVII
Coetquidan	V/42								Frankreich
Dachstein		X/41							XVIII
Döberitz		XII/41		XI/42		XI/42	XI/42	XII/42	III
Döllersheim		/40			/40			X/38	XVII
Elsenborn		IV/41							VI
Florian				X/42					Griechenland
Grafenwöhr		I/42		/40		III/40	/39	VI/38	XIII
Groß-Born		XI/40				II/41	II/41	VIII/39	II
Gruppe		VII/41				/41	/41		XX
Hammelburg		IV/39				IV/39	/40	V/37	XIII
Hammerstein		XII/41				XII/41	XII/41		II
Hartmannsweiler Kopf									
Heuberg		I/43					XII/42		V
Heidelager						III/43			Gen.-Gouvernement
Hillersleben		/39							XI
Hohenfels		XI/42				I/42		IX/40	XIII
Harskamp		X/40							Niederlande
Jüterbog		XII/41		I/41		XII/41	XII/41	V/38	III
Kammwald		XI/42		XI/42	XI/42				Böhmen und Mähren
Königsbrück		/42		XII/41		IV/41	IV/41	X/40	IV
Kummersdorf (Rehagen—Klausdorf—Sperenberg — Pi. Üb. Pl.)		III/41							III
Lamsdorf		II/42				VI/42	I/39		VIII
Kl. Karpaten/Tüchenberg		IV/43							Böhmen und Mähren
Maria-Ter-Heide	V/41								Belgien

Mielau			II/41				III/41	/41	X/40	I
Milowitz			XI/42		XI/42	XI/42	I/43		III/42	Böhmen und Mähren
Mitte (Radom)			/43				XI/41	VIII/40	IX/40	Gen.-Gouvernement
Mittenwald			/37							XVIII
Munster			I/43				II/41	II/41	V/38	X
Münsingen			I/43		II/42		XII/42	II/42		V
Nasswald										XVII
Neuhammer			I/41				II/41	I/39	X/39	VIII
Ohrdruf			VII/42				VII/42	I/40	V/39	IX
Oksböl			VII/42				/41	/41	III/41	Dänemark
Oldebrock			II/41							Niederlande
Putlos			V/41				V/41	I/39	V/39	X
Raubkammer			I/40				II/41		VII/39	X
Rembertow			III/43						X/41	Gen.-Gouvernement
Roßlau (Pi. Üb. Pl.)			/42				III/43			XI
Schieradz			III/42					III/42		XXI
Schwarzenborn			I/40				V/38	V/38	V/39	IX
Seethaler Alpe			/40			/38				XVIII
Senne			I/41				II/41	II/41	III/40	VI
Stablack			XII/41				XII/41-	I/40	IX/36	I
Süd (Deba)			II/41				IV/43	IV/43		Gen.-Gouvernement
Süd (Mielec)			II/41				IV/43	IV/43		„ „
Thorn			VI/41				VI/41	VI/41		XX
Valdeki	1 : 10 000	XI/42			XI/42					Estland
Wahn			VIII/41				VIII/41	I/43	IX/41	VI
Wandern			III/42					III/42		III
Warthelager	(Vorl. Ausgabe)		VI/41							XXI
Wacilika							I/43			Griechenland
Wattener Lizum			/40			/38				XVIII
Wildflecken			I/40				/39	/39	V/37	IX
Wischau	Ost-Blatt		II/43			XII/42			1 : 15 000 XII/40	Böhmen und Mähren
Wischau	West-Blatt		II/43							„ „ „
Zeithain			II/41				V/41	V/41	V/39	IV
Zossen			XII/41				XII/41	XII/41	V/39	III
Galizien										Gen.-Gouvernement

Truppenübungsplatzkarten sind bei den zuständigen Tr.-Üb.Pl.-Kommandanturen anzufordern. Die Zahlen geben den Berichtigungsstand an.

Albanien (Eal)

Karten

	Maßstab	Ballenbezeichnung	Blattzahl	Ausgabe-Nr. und -Jahr	Netz × eingetr. ○ anger.	Größe des Kartenbildes	Farben		Bemerkungen
1	2	3	4	5	6	7	8	9	10
1	1 : 1 Mill.	WK 1000	2	2 1942	× Ge	L 6⁰ B 4⁰	6		Blatt Sofia und Athen. Übers. siehe Anlage 5
2	1 : 1 Mill. Zus. Dr.	WK 1000 Zus. Dr.	1	1941	× Ge	100×105	6		Zus. Dr. „Bulgarien – Griechenland", auch mit „B"-Eindruck. Übers. siehe Anlage 6
3	1 : 750 000	Ey 750	1	2 1942	× Ge	111×92	5		Nordwestbalkan. Mit grünem Grenzaufdruck der vorläufigen Grenzen auf dem Balkan. Stand der Grenzen 1. II. 42. Übers. siehe Anlage 12
4	1 : 500 000	E 500	3	1941	× Ge	L 3⁰ B 2⁰	6		Nach ital. Unterlagen, mit Höhenschichten. Übers. siehe Anlage 8
5	1 : 200 000	Eal 200	2	—	× Ge	80×86	5		Karte von Albanien. Nord- und Südblatt. Übers. siehe Anlage 16
6	1 : 200 000	Eso 200	9	1941	× G.K.	L 1⁰ B 1⁰	5		Blätter des Kartenwerkes GenK v M (bisher Ed 200). Übers. siehe Anlage 12
7	1 : 200 000 Zus. Dr.	Eso 200 Zus. Dr.	1	1941	× Ge	L 2⁰ B 2⁰	5		Zus. Dr. der Blätter „Durazzo – Iania" aus vorstehendem Kartenwerk (bisher Ed 200). Übers. siehe Anlage 12
8	1 : 50 000	Eal 50	91	1941	× Ge	L 15′ B 10′	1		Mit Höhenlinien, wenig übersichtlich. Übers. siehe Anlage 16
9*	Planheft Balkan.								Ausgabe 1940

Mil-Geo-Arbeiten

A. Mil-Geo-Mappen und -Studien:

Südosteuropa, Donauraum und Balkanhalbinsel. **Abgeschlossen 15. 3. 40**

Ein militärgeographischer Überblick, Beschreibungen und Angaben über Slowakei, Ungarn, Rumänien, ehemaliges Jugoslawien, Bulgarien, Albanien, Griechenland und Europäische Türkei.

Inhalt:

1. Militärgeographischer Überblick (Textheft)
2. Übersichtskarte 1 : 1 Mill. Nordblatt
3. „ 1 : 1 Mill. Südblatt
4. Landschaftsgliederung, Karte 1 : 3 Mill.
5. Die Völker des Donauraumes und der Balkanhalbinsel, Karte 1 : 3 Mill.
6. Übersicht der Kartenwerke, Karte 1 : 3 Mill.
7. Militärgeographische Operationskarte 1 : 1 Mill. Nordwestblatt
8. „ 1 : 1 Mill. Südostblatt
9. Eisenbahnübersichtskarte von Südosteuropa 1 : 2 250 000

Orts- und Geländenamen Albaniens. **Abgeschlossen 15. 2. 41**

Vergleichende Zusammenstellung der Schreibweisen der wichtigsten Namen in den verschiedenen Kartenwerken.

B. Mil.Geo-Karten: keine.

C. Mil-Geo-Pläne, Stadtpläne, Bildplanskizzen und Stadtplanskizzen: keine.

Belgien (Eb)

Karten

	Maßstab	Ballenbezeichnung	Blattzahl	Ausgabe-Nr. und -Jahr	Netz × eingetr. ○ anger.	Größe des Kartenbildes	Farben		Bemerkungen
1	2	3	4	5	6	7	8	9	10
1	1 : 1 Mill.	Gea 1000	1	—	× Ge	122 × 103	5		Gea-Übers. K. Blatt 8 siehe auch Blatt 4, 5 und 7. Übers. siehe Anlage 13
2	1 : 1 Mill.	WK 1000	2	1 u. 2 1942	× Ge	L 6° B 4°	6		Weltkarte, ältere Ausgaben sind mit Internationaler Weltkarte bezeichnet. Übers. siehe Anlage 5
3	1 : 500 000	Gea 500	2	—	× Ge	120 × 103	5		Gea-Übers. K. Vergrößerungen aus Gea 1 : 1 Mill. Blatt 1 und 5. Übers. siehe Anlage 23
4	1 : 500 000	E 500	4	1941	× Ge	L 3° B 2°	5		Flieger- und Normalausgabe. Gute Karte. Übers. siehe Anlage 8
5	1 : 300 000	Ed 300	5	1940	× bBG	L 2° B 1°	5		Übers. K. v. M. Übers. siehe Anlage 9
6	1 : 300 000 Zus. Dr.	Ed 300 Zus. Dr.	1	1940	× bBG	98 × 112	5		Zus. Dr. vorstehender Karten. Auch mit „B"-Eindruck. Übers. siehe Anlage 10
7	1 : 250 000 Zus. Dr.	Egb 250 Zus. Dr.	2	1940	× Yardnetz	95 × 67	5		Zus. Dr. „Der Kanal" Blatt Nr. 1a und 1. Übers. siehe Anlage 17
8	1 : 200 000	Ef 200	8	1940/41	× Ge	66 × 42	5		Französische Karte 1 : 200 000. Gute Karte. Übers. siehe Anlage 18
9	1 : 200 000 Zus. Dr.	Ef 200 Zus. Dr.	3	1 1942	× Ge	98 × 83	5		Zus. Dr. vorstehender Karten. Übers. siehe Anlage 19
10	1 : 100 000	Eb 100	10	1940	× bBG	83 × 63	5		Brauchbare Karte. Übers. siehe Anlage 20
11	1 : 40 000	Eb 40	72	1939	× bBG	83 × 53	1		Sehr gute Karte. Übers. siehe Anlage 21 Orh. 26.10.44. Mü
12	1 : 25 000	Eb 25	445	1939 40	× bBG innerhalb der 50 km Zone × GK ○ bBG	33 × 41	1		Nähere Angaben siehe Planheft Belgien. Übers. siehe Anlage 22
13*	Planheft Belgien.								Ausgabe 1940

Mil-Geo-Arbeiten

A. Mil-Geo-Mappen und -Studien:

Militärgeographischer Überblick über Belgien und angrenzende Gebiete. **Abgeschlossen 20. 1. 40**

Mappe A

Inhalt:

1. Textheft
2. Landschaftsbilder
3. Landschaftsgliederung
4. Bodenarten
5. Geologische Übersicht
6. Übersicht der Gewässerabschnitte
7. Nordbelgisches Kanalsystem und Julianakanal mit Übergängen und Schleusen
8. Gewässerabschnitte und Höhenlage
9. Fernsprech- und Telegraphennetz Belgien und Luxemburg
10. Straßenzustandskarte
11. Verwaltungskarte

noch Belgien (Eb)

noch Mil-Geo-Arbeiten

Mappe B Abgeschlossen 20. 1. 40

Inhalt:

1. Stadtdurchfahrtspläne
2. Straßenkarten

Die militärgeographischen Bedingungen für die Verteidigung der niederländischen, belgischen und französischen Küsten. (Geheim!)* †) Abgeschlossen 1. 42

Inhalt:

1. Text- und Bildheft
2. Karte: Teil I – Nordsee und Ärmelkanal 1 : 1 Mill.
   Teil II – Atlantischer Ozean 1 : 1 Mill.

B. Mil-Geo-Karten: Mil-Geo-Karte Frankreich—Belgien—Niederlande 1 : 200 000 (3 Blätter) (siehe Übersicht Anlage 83).

C. Mil-Geo-Pläne, Stadtpläne, Bildplanskizzen und Stadtplanskizzen:

Antwerpen (O)	Lüttich mit Umgebung (O)
Brüssel (O)	Lüttich (Plan von Lüttich) (O)
Brügge (O)	Löwen (O)
Courtrai (O)	Mons (O)
Charleroi	Namur
Gent (O)	Tournai (O)
Luxemburg (O)	

b. 27.10.44

†) Anforderung auch bei Militärbefehlshaber in Frankreich / Ia / Mil-Geo.

Bulgarien (Ebc)

Karten

	Maßstab	Ballenbezeichnung	Blattzahl	Ausgabe-Nr. und -Jahr	Netz × eingetr. ○ anger.	Größe des Kartenbildes	Farben		Bemerkungen
1	2	3	4	5	6	7	8	9	10
1	1 : 1 Mill.	WK 1000	4	1941 u. 2 1942	× Ge	L 60 B 40	6		Weltkarte 1000. Blätter / L 34, 35 und K 34, 35. Übers. siehe Anlage 5
2	1 : 1 Mill. Zus. Dr.	WK 1000 Zus. Dr.	2	1941	× Ge	ungefähr 100×125	6		Zus. Dr. vorstehender W K. Blätter Bulgarien-Griechenland und Rumänien-Bulgarien. Übers. siehe Anlage 6
3	1 : 750 000	Ey 750	1	2 1942	× Ge	111×92	5		Nordwestbalkan. Mit grünem Grenzaufdruck der vorläufigen Grenzen auf dem Balkan. Stand der Grenzen 1. 2. 42. Übers. siehe Anlage 12
4	1 : 600 000	Straß. 600	3	1941	× Ge	68×81	6		Gute Straßenkarte von Freytag und Berndt. Blatt Nr. 82, 83 und 90 in laufender Berichtigung. Übers. siehe Anlage 123
5	1 : 500 000	E 500	8	1941 u. 2 1942	× Ge	L 30 B 20	5		Übers. siehe Anlage 8
6	1 : 200 000	Eso 200	25	1940/41	× z. T. G.K.	L 10 B 10	5		GenK v M Südliche Grenzblätter mit griechischem bzw. türkischem „B"-Eindruck (bisher Ed 200). Übers. siehe Anlage 12
7	1 : 200 000 Zus. Dr.	Eso 200 Zus. Dr.	7	1940/41	× z. T. G.K.	L 20 B 20	5		Zus. Dr. vorstehender Karten. Z. T. Südteil des Landes mit „B"-Eindruck (bisher Ed 200). Übers. siehe Anlage 12.
8	1 : 100 000	Ebc 100	51	2 1942	× G.K. ○ bcG.K.	L 45′ B 30′	5		Vergrößerung der veralteten Karte 1 : 126 000. Neben der cyrillischen Schrift ist die lateinische Schrift in rot angegeben. Übers. siehe Anlage 24
9	1 : 50 000	Ebc 50	57		× bcG.K.	L 15′ B 15′	1		Nur Folien hergestellt (1941). Übers. siehe Anlage 25
10	1 : 25 000	Ebc 25	117	1941	× bcG.K.	L 7½′ B 7½′	1		Nachdruck der sehr guten bulgarischen Originalkarte, nur südlicher Grenzstreifen (Türkei, ehemalige griechische und jugoslawische Grenze) vorhanden. Übers. siehe Anlage 26
11*	Planheft Balkan.								Ausgabe 1940

Mil-Geo-Arbeiten

A. Mil-Geo-Mappen und -Studien:

Südosteuropa, Donauraum und Balkanhalbinsel. **Abgeschlossen 15. 3. 40**

Ein militärgeographischer Überblick, Beschreibungen und Angaben über Slowakei, Ungarn, Rumänien, ehemaliges Jugoslawien, Bulgarien, Albanien, Griechenland und Europäische Türkei.

Inhalt:

1. Militärgeographischer Überblick (Textheft)
2. Übersichtskarte 1 : 1 Mill. – Nordblatt
3. Übersichtskarte 1 : 1 Mill. – Südblatt
4. Landschaftsgliederung, Karte 1 : 3 Mill.
5. Die Völker des Donauraumes und der Balkanhalbinsel, Karte 1 : 3 Mill.
6. Übersicht der Kartenwerke, Karte 1 : 3 Mill.
7. Militärgeographische Operationskarte 1 : 1 Mill. – Nordwestblatt
8. Militärgeographische Operationskarte 1 : 1 Mill. – Südostblatt
9. Eisenbahnübersichtskarte von Südosteuropa 1 : 2 250 000

Siehe auch „Militärgeographische Beschreibung von Nordost-Griechenland". **Abgeschlossen 20. 12. 40**

B. Mil-Geo-Karten: keine.

C. Mil-Geo-Pläne, Stadtpläne, Bildplanskizzen und Stadtplanskizzen: keine.

Dänemark (Edk)

Karten

	Maßstab	Ballenbezeichnung	Blattzahl	Ausgabe-Nr. und -Jahr	Netz × eingetr. o anger.	Größe des Kartenbildes	Farben		Bemerkungen
1	2	3	4	5	6	7	8	9	10
1	1 : 2 Mill.	En 2000	1	1941	× Ge	80×100	6		Skandinavien und die Ostseeländer mit Namenverzeichnis-Rückseite. Übers. siehe Anlage 4
2	1 : 1 Mill.	Gea 1000	1	—	× Ge	134×105	5		Gea-Karte. Blatt Nordost. Übers. siehe Anlage 13
3	1 : 1 Mill.	WK 1000	4	1941 u. 2 1942	× Ge	L 6⁰ B 4⁰	6		Weltkarte 1000. Übers. siehe Anlage 5
4	1 : 1 Mill. Zus. Dr.	WK 1000 Zus. Dr.	1	3 1942	× Ge	100×125	6		Zus. Dr. vorstehender Karte. Skandinavien Süd. Übers. siehe Anlage 6
5	1 : 500 000	Edk 500	1	2 1942	× Ge	66×77	4		Sonderausgabe Dänemark. Gute Übers. K. Übers. siehe Anlage 26a
6	1 : 500 000	E 500	4	1 1941	× Ge	L 3⁰ B 2⁰	5		Normal- und Fliegerausgabe. Übers. siehe Anlage 8
7	1 : 300 000	Ed 300	6	1940	× dk	L 2⁰ B 1⁰	5		Übers. K. v. M. Übers. siehe Anlage 9
8	1 : 300 000 Zus. Dr.	Ed 300 Zus. Dr.	1	1939	× GK	104×76	6		Zus. Dr. vorstehender Karten. Hadersleben–Rostock. Übers. siehe Anlage 10
9	1 : 100 000	Edk 100	17	1941	× dk	77×62	5		Großblätter. Gute Karte. Übers. siehe Anlage 27 erh. 27.10.44.
10	1 : 100 000	Edk 100 (Fa)	3	1940	o Ge	41×62	4		Gebiet Faröer. Brauchbare Karte. Übers. siehe Anlage 28
11	1 : 25 000	Edk 25	250	1939/40	× dk oder GK (Nordschleswig)	77×63	1		Gute Karte. Übers. siehe Anlage 29
12*	Planheft Dänemark.								Ausgabe 1942

Island siehe unter „Island (Eis)"

Mil-Geo-Arbeiten

A. Mil-Geo-Mappen und -Studien.

Militärgeographische Angaben über Dänemark. **Abgeschlossen 6. 4. 40**

Inhalt:

1. Textheft
2. Übers. K. 1 : 500 000
3. Verwaltungskarte 1 : 500 000
4. Verkehrslinien mit Stationsverzeichnis
5. Fernsprech- und Telegraphennetz. 1 : 500 000
6. Übers. K. der wichtigsten Brücken. 1 : 500 000
7. Einzelangaben über Brücken
8. Stadtpläne
9. Stadtdurchfahrtspläne

Eingehende Einzeldarstellung der geographischen Bedingungen für die Verteidigung der dänischen Westküste. (Geheim!)* †) **Abgeschlossen 5. 43**

1. Hauptteil
2. Bildanhang

(Nur in wenigen Exemplaren vorhanden. Ausgabe nur an besonders interessierte Dienststellen außerhalb Dänemark.)

†) Auch beim Befehlshaber der deutschen Truppen in Dänemark, Mil-Geo-Gruppe, anzufordern.

noch Dänemark (Edk)

noch Mil-Geo-Arbeiten

B. Mil-Geo-Karten: Mil-Geo-Karte 1 : 100 000 (11 Blätter; werden bis 1. 8. 43 fertig ausgedruckt).
(Siehe Übersicht Anlage 130.)

C. Mil-Geo-Pläne, Stadtpläne, Bildplanskizzen und Stadtplanskizzen.

	Stand:		Stand:
Aalborg (O)	4. 40	Helsingör (O)	4. 40.
Aarhus (O)		Kopenhagen (O)	4. 40.
Esbjaerg (O)	1940	Odense	

best. 27.10.44.

Finnland (Esf)

Karten

	Maßstab	Ballenbezeichnung	Blattzahl	Ausgabe-Nr. und -Jahr	Netz × eingetr. o anger.	Größe des Kartenbildes	Farben		Bemerkungen
1	2	3	4	5	6	7	8	9	10
1	1 : 2 Mill.	En 2000	1	1941	× Ge	80×100	6		Skandinavien und die Ostseeländer mit Namenverzeichnis-Rückseite. Übers. siehe Anlage 4
2	1 : 1 Mill.	WK 1000	7	2 1942	× Ge	L 6° B 4°	6		Einzelblätter der WK 1000. Übers. siehe Anlage 5
3	1 : 1 Mill. Zus. Dr.	WK 1000 Zus. Dr.	2	1941	× Ge	96×131	6		Zus. Dr. „Finnland", Zus. Dr. „Karelien—Kola" Übers. siehe Anlage 6
4	1 : 300 000	Esf 300	19	1941	× sfGK	54×65	4		Gesamtes Staatsgebiet. Keine Geländedarstellung. Sonst gute Karte. Übers. siehe Anlage 30
5	1 : 300 000	End 300	10	2	× DHG	L 2° B 1°	5		Nördlich 68° wurden die Blätter in den Blattschnitt der Übers.K. v. M. gebracht und eingehend berichtigt, südlich 68° in Arbeit. erh. 26.10.44 Übers. siehe Anlage 11
6	1 : 100 000	Esf 100	40	1941	× sfKG	L 1° B 30′	5		Südliches Küstengebiet. Wird nicht erweitert. Brauchbare Karte. erh. 26.10.44 Übers. siehe Anlage 31
7	1 : 100 000	En/Esf 100	12	1 1942	× DHG	L 1° B 30′	5		Nördlich 68° neu hergestellt. erh. 26.10.44 Übers. siehe Anlage 126

Mil-Geo-Arbeiten

A. Mil-Geo-Mappen und -Studien.

Militärgeographische Angaben über Finnland. **Abgeschlossen 1. 3. 41**

Mappe A

Inhalt:

1. Textheft
2. Bildheft
3. Ortschaftsverzeichnis
4. Übersichtskarte zum Ortschaftsverzeichnis 1 : 2 Mill.
5. Übersichtskarte (Zusammendruck) 1 : 1 Mill.
6. Karte: Oberflächengestalt 1 : 2 Mill.
7. Karte: Gewässer (Nordblatt) 1 : 1 Mill.
8. Karte: Gewässer (Südblatt) 1 : 1 Mill.
9. Karte: Kulturland und Bevölkerungsverteilung (Nordblatt) 1 : 1 Mill.
10. Karte: Kulturland und Bevölkerungsverteilung (Südblatt) 1 : 1 Mill.
11. Karte: Industrie 1 : 800 000
12. Karte: Eisenbahnen, Binnenschiffahrts- und Fernautobuslinien
    Südteil 1 : 1 Mill. Nordteil 1 : 2 Mill.
13. 3 Stadtpläne: Helsinki, Tampere und Turku

Mappe B **Abgeschlossen 15. 1. 41**

Inhalt:

1. Übersichtskarte 1 : 1 Mill.
2. Straßenkarte in 12 Blatt
3. Stadtdurchfahrtspläne (Sammelheft)

B. Mil-Geo-Karten: keine.

C. Mil-Geo-Pläne, Stadtpläne, Bildplanskizzen und Stadtplanskizzen: Vgl. A, 13.

	Stand:
Helsinki	1. 41
Tampere	3. 41
Turku	3. 41

6. 27.10.44.

Frankreich: Golf von Marseille.

Frankreich (Ef)

Karten

	Maßstab	Ballenbezeichnung	Blattzahl	Ausgabe-Nr. und -Jahr	Netz × eingetr. o anger.	Größe des Kartenbildes	Farben		Bemerkungen
1	2	3	4	5	6	7	8	9	10
1	1 : 1 Mill.	Gea 1000	1	—	× Ge	105×123	5		Gea-Übers. K. Übers. siehe Anlage 13
2	1 : 1 Mill.	Gea 1000	1	—	× Ge	105×123	5		Vorstehende K. mit Durchgangsstraßen und Demarkationslinie. Übers. siehe Anlage 13
3	1 : 1 Mill.	Ef VuK 1000	1	—	× Ge	85×96	6		Velhagen & Klasing.
4	1 : 1 Mill.	WK 1000	9	1941, 1 u. 2 1942	× Ge	L 6° B 4°	6		Weltkarte, ältere Ausgaben sind mit Internationaler Weltkarte bezeichnet. Übers. siehe Anlage 5
5	1 : 1 Mill. Zus. Dr.	WK 1000 Zus. Dr.	1	1 1942	× Ge	105×124	6		Zus. Dr. vorstehender Karten. Übers. siehe Anlage 6
6	1 : 500 000	Gea 500	7	—	× Ge	120×103	5		Gea-Übers. K. Vergrößerung aus Gea 1 : 1 Mill. Blatt 1–7 und 12. Blätter 1, 2, 4, 7 auch mit „B"-Eindruck. Übers. siehe Anlage 23
7	1 : 500 000	E 500	18	1936/42	× Ge	L 3° B 2°	5		Flieger- und Normalausgabe. Sehr gute Karte. Übers. siehe Anlage 8
8	1 : 300 000	Ed 300	21	1940/41	× L.	L 2° B 1°	5		Übers. K. v. M. Bedeckt nur einen Teil des Landes. Für das nordöstliche Grenzgebiet sind Ausgaben mit Landesgitternetz und solche mit Netz der Nachbarländer vorhanden. Übers. siehe Anlage 9
9	1 : 300 000 Zus. Dr.	Ed 300 Zus. Dr.	6	1940/41	× L.	versch. ungefähr 100×112	5		Zus. Dr. vom gleichen Gebiet, auch mit „B"-Eindruck. Übers. siehe Anlage 10
10	1 : 250 000 Zus. Dr.	Egb. 250 Zus. Dr.	7	1940	× Ge o Yardnetz	95×67	5		Zus. Dr. „Der Kanal", Blatt Nr. 1–6. Übers. siehe Anlage 17
11	1 : 200 000	Ef 200	83	1940/41	× Ge	66×42	5		In laufender Berichtigung. Gute Karte. Übers. siehe Anlage 18
12	1 : 200 000 Zus. Dr.	Ef 200 Zus. Dr.	22	1 1942	× Ge	128×80	5		Zus. Dr. vorstehender Karten. Übers. siehe Anlage 19
13	1 : 80 000	Ef 80	253	1940	× L.	80×50	1		In laufender Berichtigung. Verbesserung der Lesbarkeit durch Freistellen der Schrift. Gute Karte. Im nordöstlichen Grenzgebiet auch mit „B"-Eindruck. Übers. siehe Anlage 32
14	1 : 50 000	Ef 50	134	1939	× L.	61×43	1 u. 4		Ostgrenze in der endgültigen mehrfarbigen Ausgabe vorhanden. Sehr gute Karte. Übriges Gebiet Vergrößerung aus 80 000, einfarbig. Beide Ausgaben teilweise mit „B"-Eindruck. Übers. siehe Anlage 33
15	1 : 25 000	Ef 25	560	1939/40	× L.	58×45 und 64×40	1 1		Nordostraum. Schnitt der Karte 1 : 20 000. Elsaß-Lothringen deutscher Blattschnitt mit G.K. Bearbeitetes Gebiet siehe Planheft. Auch mit „B"-Eindruck. Meist gute Karten. Kanal- und Atlantikküste wird von Kartentruppen bearbeitet. Übers. siehe Anlage 34
16*	Planheft Frankreich und Französisch-Nordafrika.								Ausgabe 1943

noch Frankreich (Ef)

Mil-Geo-Arbeiten

A. Mil-Geo-Mappen und -Studien.

Militärgeographische Beschreibung von Frankreich. **Abgeschlossen 29. 2. 40**

Teil I: NO-Frankreich.

Mappe A

Inhalt:

1. Landesbeschreibung (Textheft)	
2. Landschaftsbilder NO-Frankreich	
3. Karte: NO-Frankreich, Übersicht und Landschaftsgliederung	1 : 750 000
4. Karte: NO-Frankreich, Hauptbodenarten	1 : 1 Mill.
5. Karte: NO-Frankreich, Politische Gliederung	1 : 1 Mill.
6. Karte: NO-Frankreich, Bevölkerung	1 : 1 Mill.
7. Karte: NO-Frankreich, Gewässerabschnitte	1 : 500 000
8. Karte: NO-Frankreich, Eisenbahnnetz	1 : 750 000
9. Wehrgeologische Übersichtskarte von Flandern, Artois, Oberboulonnais und Niederboulonnais	1 : 300 000

Mappe B **Abgeschlossen 30. 1. 40**

Inhalt:

1. Straßenkarten NO-Frankreich 1—10	1 : 200 000
2. Straßenübersichtskarte von NO-Frankreich	1 : 1 Mill.
3. Stadtdurchfahrtspläne NO-Frankreich mit Stadtplan von Paris	

Mappe C **Abgeschlossen 30. 1. 40**

Inhalt:

1. Wirtschaftsübersicht NO-Frankreich	1 : 1 Mill.
2. Industriekarte N-Frankreich	1 : 200 000
3. Stadtpläne zu 2	
4. Industriekarte Lothringen	1 : 200 000
5. Stadtpläne zu 4	
6. Industriekarte Elsaß	1 : 200 000
7. Industrie Paris, Nordwestblatt	1 : 20 000
8. Industrie Paris, Nordostblatt	1 : 20 000
9. Industrie Paris, Südwestblatt	1 : 20 000
10. Industrie Paris, Südostblatt	1 : 20 000
11. Elektrizitätskarte N-Frankreich	1 : 400 000
12. Elektrizitätskarte O-Frankreich	1 : 400 000

Mappe D Ergänzung zu Teil I (NO-Frankreich, Mittelfrankreich [links der Seine]). **Abgeschlossen 15. 6. 40**

Inhalt:

1. Operationskarte NO-Frankreich	1 : 750 000
2. Landesbeschreibung und Landschaftsbilder Mittelfrankreich (links der Seine)	
3. Übersichtskarte und Landschaftsgliederung Mittelfrankreich	1 : 750 000
4. Fernsprech- und Telegraphenkarte N- und Mittelfrankreich	1 : 750 000
5. Industriekarte Seine—Maritime	1 : 200 000
6. Industrieplan der Städte zu 4	1 : 10 000
7. Industriekarte Rouen	1 : 15 000
8. Industriekarte Nantes	1 : 10 000
9. Gewässerabschnitte Mittelfrankreich	1 : 500 000

Teil II: NW-Frankreich. **Abgeschlossen 15. 5. 40**

Mappe B

Inhalt:

1. Straßenkarten NW-Frankreich 11—18	1 : 200 000
2. Straßenübersichtskarte von NW-Frankreich	1 : 1 Mill.
3. Stadtdurchfahrtspläne NW-Frankreich	

Teil III: SO-Frankreich. **Abgeschlossen 12. 6. 40**

Mappe A

Inhalt:

1. Landesbeschreibung (Textheft)	
2. Landschaftsbilder SO-Frankreich	
3. Karte: SO-Frankreich, Übersicht und Landschaftsgliederung	1 : 750 000
4. Karte: SO-Frankreich, Politische Gliederung	1 : 1 Mill.
5. Karte: SO-Frankreich, Bevölkerung	1 : 1 Mill.
6. Karte: SO-Frankreich, Gewässerabschnitte	1 : 500 000
7. Karte: SO-Frankreich, Eisenbahnnetz	1 : 750 000
8. Karte: SO-Frankreich, Fernsprech- und Telegraphennetz	1 : 1 Mill.

noch Frankreich (Ef)

noch Mil-Geo-Arbeiten

Mappe B **Abgeschlossen 15. 5. 40**

Inhalt:

1. Straßenkarten SO-Frankreich 19—28	1 : 200 000
2. Straßenübersichtskarte SO-Frankreich	1 : 1 Mill.
3. Stadtdurchfahrtspläne SO-Frankreich	

Mappe C **Abgeschlossen 5. 6. 40**

Inhalt:

1. Industriekarte Franche—Comté	1 : 200 000
2. Industriekarte Savoyen	1 : 200 000
3. Industriekarte Isère	1 : 200 000
4. Industriekarte Rhône	1 : 320 000
5. Industriekarte Loire	1 : 200 000
6. Industriekarte Rhône—Maritime	1 : 200 000
7. Industriekarte Marseille	1 : 15 000
8. Wirtschaftsübersicht SO-Frankreich	1 : 1 Mill.

Teil IV: SW-Frankreich. **Abgeschlossen 20. 5. 40**

Mappe B

Inhalt:

1. Karte „Frankreich", Straßenausbau und Übers.	1 : 1 Mill.
2. Straßenkarte SW-Frankreich 29—36	1 : 200 000
3. Stadtdurchfahrtspläne SW-Frankreich	

Militärgeographische Beschreibung der Insel Korsika. **Abgeschlossen 30. 4. 41**

Die militärgeographischen Bedingungen für die Verteidigung der niederländischen, belgischen und französischen Küsten. (Geheim!)* †) **Abgeschlossen 1. 42**

Inhalt:

1. Text- und Bildheft
2. Karte: Teil I — Nordsee und Ärmelkanal 1 : 1 Mill.
   Teil II — Atlantischer Ozean 1 : 1 Mill.

Die militärgeographischen Bedingungen für die Verteidigung der französischen Mittelmeerküste. (Geheim!)*) **Ausdruck vorauss. 1. 9. 43**

B. Mil-Geo-Karten: ○)
(siehe Übersicht Anlage 83 und 87)

a) Mil-Geo-Karte Frankreich-Belgien-Niederlande 1 : 200 000
(3 Blätter) vergleiche Übersicht in Anlage 83

b) Mil-Geo-Karte Frankreich 1 : 200 000
(22 Blätter) vergleiche Übersicht in Anlage 83

c) Durchgängigkeit der Pyrenäen 1 : 200 000
(8 Blätter) vergleiche Übersicht in Anlage 87.

C. Mil-Geo-Pläne, Stadtpläne, Bildplanskizzen und Stadtplanskizzen:

	Stand:
Alencon	1940
Amiens (O)	1940
Angers (O)	1940
Arras (O)	1940
Armentieres (O)	
Arles	1940
Avignon	1940
Bar le Duc	
Beauvais	
Besançon (O)	
Bordeaux	6. 40
Calais (O)	
Cambrai (O)	
Chalons-s-Marne	
Charleville (O)	

	Stand:
Chartres	1940
Colmar	5. 40
Colmar	5. 40
Le Creusot	1940
Clermond Ferrand	1940
Diedenhofen (O)	
Dijon (O)	
Douai (O)	
St. Etienne	
Epernay	
Epinal	
Grenoble	
Le Havre (O)	
Lyon	
Lille (O)	

†) Anzufordern auch beim Militärbefehlshaber in Frankreich / Ia / Mil-Geo.
○) Anzufordern beim OKH-Kartenlager Paris.

noch Frankreich (Ef)

noch Mil-Geo-Arbeiten

	Stand:
Lorient	6. 40
Marseille	6. 40
Le Mans	1940
Mérzières – Charleville – Mohon	
Metz (O)	3. 5. 40
Mühlhausen	5. 40
Nancy (O)	
Nantes	6. 40
St. Nazaire	6. 40
Nimes	1940
Orléans	1940
Paris	1940
St. Quentin (O)	
Reims	
Rochefort	6. 40
La Rochelle	6. 40
Roubaix	
Rouen	
Saargemünd (O)	
Sedan	
Straßburg (O)	5. 40
Toulon	6. 40
Tours	1940
Troyes	
Valence	1940
Valenciennes (O)	
Verdun (O)	

6. 27/10. 44.

Griechenland (Egr)

Karten

	Maßstab	Ballenbezeichnung	Blattzahl	Ausgabe-Nr. und -Jahr	Netz × eingetr. ○ anger.	Größe des Kartenbildes	Farben		Bemerkungen
1	2	3	4	5	6	7	8	9	10
1	1 : 1 Mill.	WK 1000	6	1941 u. 2 1942	× Ge	L 6° B 4°	6		Weltkarte 1000, Blätter I, J, K 34, 35. Übers. siehe Anlage 5
2	1 : 1 Mill. Zus. Dr.	WK 1000 Zus. Dr.	2	1941	× Ge	100×105	6		Zus. Dr. vorstehender Karten „Bulgarien–Griechenland", auch mit „B"-Eindruck, „Athen–Alexandrien". Übers. siehe Anlage 6
3	1 : 750 000	Ey 750	1	2 1942	× Ge	111×92	5		Nordwestbalkan. Mit grünem Grenzaufdruck der vorläufigen Grenzen auf dem Balkan. Stand der Grenzen 1. 2. 42. Übers. siehe Anlage 12
4	1 : 600 000	Stra. 600	1	1941	× Ge	68×81	6		Gute Straßenkarte von Freytag und Berndt. Blatt Nr. 90 „Athen" in laufender Berichtigung. Übers. siehe Anlage 123
5	1 : 500 000	E 500	8	1940/41	× Ge	L 3° B 2°	5		Nach italienischen Unterlagen, gute Karte. Übers. siehe Anlage 8
6	1 : 500 000	E 500 (Kr.)	1	1 1942	× DHG × Ge	L 4° 30′ B 2°	5		Blatt I–35 NW ges. Kreta. Ersetzt die früheren Blätter Kastelli und Iraklion. Übers. siehe Anlage 36
7	1 : 200 000	Eso 200	34	1940/41	× z.T. G.K. × Ge	L 1° B 1°	1 u. 5		Gen. K. v. M. einschl. ägäische Inseln. Nur behelfsmäßig hergestellt. Laufende Verbesserung vorgesehen. Auch mit „B"-Eindruck. (Bisher Ed 200.) Übers. siehe Anlage 12
8	1 : 200 000 Zus. Dr.	Eso 200 Zus. Dr.	7	1940 41	× Ge	versch.	1 u. 5		Zus. Dr. vorstehender Karten, auch mit „B"-Eindruck. (Bisher Ed 200.) Übers. siehe Anlage 12
9	1 : 200 000	Eso 200 (Kr.)	2	3 1942	× grG	L 1° 38′ B 57′	5		Kreta, Ost- und Westblatt. Gute Karte. (Bisher Ed 200.) Übers. siehe Anlagen 36 und 12
10	1 : 100 000	Egr 100	84	1940/41	× bcGK im Norden × Ge	L 30′ B 30′	1 u. 5		Im Norden gut, im Süden behelfsmäßig nach unterschiedlichstem Material hergestellt. Übers. siehe Anlage 35
11	1 : 100 000	Egr 100 (Kr.)	5	1941	× grG in Rot ○ Ge	L 30′ B 36′	5		Kreta. Brauchbare Karte. Übers. siehe Anlage 36
12	1 : 50 000	Egr 50 (Kr.)	21	1 1942/43	× Ge × grG in Rot	L 15′ B 16′	4		Gute Karte der Insel Kreta. Übers. siehe Anlage 36
13	1 : 50 000	Egr 50	6	1941	○ Ge	ungefähr 67×74	3		Blätter der Insel Chios, Lesbos, Samos. Übers. siehe Anlage 37
14	1 : 25 000	Egr 25			× bcGK				Nur Folien des Grenzstreifens Bulgarien–Griechenland. Übers. siehe Anlage 35
15*	Planheft Balkan.								Ausgabe 1940

noch Griechenland (Egr)

Mil-Geo-Arbeiten

A. Mil-Geo-Mappen und -Studien:

Südosteuropa, Donauraum und Balkanhalbinsel. **Abgeschlossen 15. 3. 40**

Ein militärgeographischer Überblick, Beschreibungen und Angaben über Slowakei, Ungarn, Rumänien, ehemaliges Jugoslawien, Bulgarien, Albanien, Griechenland und Europäische Türkei.

Inhalt:

1. Militärgeographischer Überblick (Textheft)
2. Übersichtskarte 1 : 1 Mill. — Nordblatt
3. Übersichtskarte 1 : 1 Mill. — Südblatt
4. Landschaftsgliederung, Karte 1 : 3 Mill.
5. Die Völker des Donauraumes und der Balkanhalbinsel, Karte 1 : 3 Mill.
6. Übersicht der Kartenwerke, Karte 1 : 3 Mill.
7. Militärgeographische Operationskarte 1 : 1 Mill. — Nordwestblatt
8. Militärgeographische Operationskarte 1 : 1 Mill. — Südostblatt
9. Eisenbahnübersichtskarte von Südosteuropa 1 : 2 250 000

Militärgeographische Beschreibung von Griechenland. (ohne Nordost-Griechenland). **Abgeschlossen 31. 3. 41**

Inhalt:

1. Textheft
2. Bildheft
3. Karte: Südosteuropa, Donauraum und Balkanhalbinsel Südblatt, 1 : 1 Mill.
4. Karte: Fernsprech- und Telegraphennetz 1 : 800 000
5. Straßenkarte von Griechenland 1 : 600 000
6. Stadtplan von Athen 1 : 10 000
7. Militärgeographischer Plan von Piräus 1 : 10 000

Militärgeographische Beschreibung von Nordost-Griechenland. **Abgeschlossen 20. 12. 40**
(Ebene von Saloniki bis Maritzatal).

Inhalt:

1. Textheft mit Bildanhang
2. Übersichtskarte 1 : 1 Mill.
3. Straßenkarte in 2 Blatt 1 : 600 000
4. Karte: Stadtplan von Saloniki

Militärgeographische Bedingungen für die Verteidigung der Küsten Südost-Europas. (Geheim!)*) **Abgeschlossen 6. 43**
Zusammenfassende Darstellung, Behelfsausgabe (ohne Übersichtskarte und Skizzen).

Skizzen zur Geländebeurteilung **Abgeschlossen 6. 43**
zu militärgeographische Bedingungen für die Verteidigung der Küsten Südosteuropas. Zusammenfassende Darstellung. Behelfsausgabe. (Geheim!)*)

B. Mil.Geo-Karten: keine.

C. Mil-Geo-Pläne, Stadtpläne, Bildplanskizzen und Stadtplanskizzen:

	Stand:
Athen	3. 41.
Piräus	3. 41
Saloniki	1942

Großbritannien (Egb)

Karten

	Maßstab	Ballenbezeichnung	Blattzahl	Ausgabe-Nr. und -Jahr	Netz × eingetr. o anger.	Größe des Kartenbildes	Farben		Bemerkungen
1	2	3	4	5	6	7	8	9	10
1	1 : 1 Mill.	Gea	1	—	× Ge	103 × 122	5		Gea-Karte Großbritannien und Irland. Blatt 10, siehe auch Blatt 5, 7, 8 und 9 Übers. siehe Anlage 13
2	1 : 1 Mill.	WK 1000	8	1940 u. 2 1942	× Ge	L 6° B 4°	6		Weltkarte, ältere Ausgaben sind mit Internationaler Weltkarte bezeichnet. Übers. siehe Anlage 5
3	1 : 1 Mill. Zus. Dr.	WK 1000 Zus. Dr.	1	1941	× Ge	91 × 110	6		Zus. Dr. vorstehender Karten. Übers. siehe Anlage 6
4	1 : 500 000	Gea 500	2	—	× Ge	120 × 103	5		Gea-Übers. K. Vergrößerung aus Gea 1 : 1 Mill. Blatt 7 und 8. Übers. siehe Anlage 23
5	1 : 500 000	E 500	15	1941	× Ge	L 3° B 2°	5		Flieger- und Normalausgabe. Übers. siehe Anlage 8
6	1 : 500 000 Zus. Dr.	E 500 Zus. Dr.	3	1941	× Ge	L 9° B 4°	5		Zus. Dr. vorstehender Karte. Großbritannien – Nord-, Mittel- und Südblatt. Übers. siehe Anlage 8
7	1 : 250 000	Egb 250 und Egbs 250	18	1940	× Yardnetz	85 × 63	5		Vergrößerung der Karte von Großbritannien 1 : 253 440. Eine kleine Auflage mit dem englischen Meldenetz (violett) versehen. Übers. siehe Anlage 38
8	1 : 250 000 Zus. Dr.	Egb 250 Zus. Dr.	10	1940	× Yardnetz	72 × 102	5		Zus. Dr. vorstehender Karten. Übers. siehe Anlage 17
9	1 : 250 000 Zus. Dr.	Egb 250 Zus. Dr.	7	1940	× Yardnetz	95 × 67	5		Zus. Dr. „Der Kanal". Übers. siehe Anlage 17 Das gesamte Kartenwerk 1 : 250 000 einschließlich Irland wird z. Z. auf 1 : 200 000 umgestellt. Berücksichtigt werden hierbei: 1. Einheitlicher Blattschnitt, 16tel Teilung des Millionenblattes. 2. Deutsches Heeresgitter (DHG). 3. Belange der Luftwaffe. (Höhenzahlen, Darstellung der Waffengebiete, Tiefenlinien usw.)
10	1 : 200 000	Egb 200	41	1 1942	× DHG × Ge o Yardnetz	L 1° 30′ B 1°	5		In Bearbeitung. Übers. siehe Anlage 39
11	1 : 200 000	Egbz 200	1	1943	× Ge	58 × 64	4		Straße von Gibraltar. Gute Karte. Übers. siehe Anlagen 40 und 49
12	1 : 100 000	Egb 100	40	1941	× gbGK	ungefähr 90 × 62	5		Vergrößerung der Karte Großbritannien und Irland 1 : 126 720. Wird nicht laufend gehalten. Einige Blätter der Kanalküste besitzen „B"-Eindruck. Übers. siehe Anlage 41
13	1 : 100 000	Egbs 100	34	1940/41	× gbGK	ungefähr 90 × 62	5		Wie vor. Übers. siehe Anlage 42
14	1 : 50 000	Egb 50	152	1940/41	× G K auf englischer Grundlage o Ge	ungefähr 90 × 62	5		Vergrößerung der Karte von England und Wales 1 : 63 360. In laufender Berichtigung. Blätter im Südosten besitzen „B"-Eindruck. Übers. siehe Anlage 43
15	1 : 50 000	Egbs 50	92	1940/41	× G K auf englischer Grundlage o Ge	ungefähr 90 × 62	5		Vergrößerung der Karte von Schottland 1 : 63 360. In laufender Berichtigung. Übers. siehe Anlage 44
16	1 : 50 000	Egby 50	1	1 1942	× Yardnetz	75 × 66	3		Malta. Gute Karte. Übers. siehe Anlage 48
17	1 : 50 000	Ee 50	1	1941	× eL	63 × 40	5		Gibraltar, siehe unter Spanien 1 : 50 000. Übers. siehe Anlage 86

noch Großbritannien (Egb)

noch Karten

	Maßstab	Ballenbezeichnung	Blattzahl	Ausgabe-Nr. und -Jahr	Netz × eingetr. ○ anger.	Größe des Kartenbildes	Farben		Bemerkungen
1	2	3	4	5	6	7	8	9	10
18	1 : 25 000	Egb 25	1644	1940	× G.K. auf englischer Grundlage	ungefähr 40×28	1		Vorhandenes Gebiet (England) wird nicht erweitert. Keine Laufendhaltung. Grundlage bildet die Topographische Karte 1 : 10 560. Sehr wertvolle Karte. Durch Verkleinerung etwas schwer lesbar. Berichtigungen bisher teils in violett übernommen. Übers. siehe Anlage 46
19	1 : 25 000	Egb 25	1	2 1941	× L I Zone Nord	78×58	3		Kanalinsel Jersey. Übers. siehe Anlage 47
20	1 : 25 000	Egb 25	1	2 1941	× L I Zone Nord	66×55	3		Kanalinsel Guernsey. Übers. siehe Anlage 47
21	1 : 25 000	Egby 25	2	2 1941	× gbGK	99×91	3		Malta und Gozo. Gute Karte. Übers. siehe Anlage 48
22	1 : 25 000	Ee 25	1	1941	× eL ○ Ge	70×38	4		Gibraltar. Blatt 1078 NW/NO der Karte von Spanien 1 : 25 000. Brauchbare Karte. Übers. siehe Anlage 49
23	1 : 25 000 Zus. Dr.	Egbz 25 Zus. Dr.	1	1941	× eL	108×123	4		Zus. Dr. „Umgebung von Gibraltar". Übers. siehe Anlage 40 und 49
24	1 : 10 000	Egb 10	1	2 1941	× L I Zone Nord	67×50	2		Kanalinsel Alderney. Übers. siehe Anlage 47
25	1 : 10 000	Egbz 10	1	1941	× Ge	96×88	2		Gibraltar, auch mit „B"-Eindruck. Übers. siehe Anlage 40 und 49
25a	1 : 5 000	Egbz 5	1	1942	× eL	81×123	4		Gibraltar mit „B"-Eindruck. Übers. siehe Anlage 49
26*	Planheft Großbritannien.								Ausgabe 1940
27*	Planheft Spanien—Portugal und Straße von Gibraltar.								Ausgabe 1941

Mil-Geo-Arbeiten

A. Mil-Geo-Mappen und -Studien:

Militärgeographische Angaben über England. **Abgeschlossen 31. 8. 41**

Mappe A (London siehe Mappe B).

Inhalt:

1. Textheft
2. Ortschaftsverzeichnis
3. Bildheft: England insgesamt (typische Landschaftsbilder)
4. Übersichtskarte von Großbritannien und Irland, 1 : 1 Mill., mit Blattbereichseinteilung für die Sonderkarte 1 : 100 000 (neue physikalische Übersichtskarte)
5. Militärgeographische Operationskarte England, 1 : 500 000, Südblatt (Süd- und Mittelengland)
6. Karte: Großbritannien und Irland, Eisenbahnnetz, 1 : 1 Mill., mit Stationsverzeichnis auf der Rückseite; dient zugleich als Ortsübersichtskarte. (Neu bearbeitet nach Unterlagen von Chef-Transp.)
7. Heft: Stationsverzeichnis zu 6
8. Karte: Großbritannien, Fernverkehrsstraßen, 1 : 1 Mill.
9. Karte: Großbritannien. Übersicht der Gewässer, 1 : 1 Mill.
10. Karte: Großbritannien, Fernsprech- und Telegraphennetz (Vorderseite), Funkstellen (Rückseite), 1 : 1 Mill.
11. Karte: Elektrizitätsversorgung von England und Schottland, 1 : 1 Mill., mit Verzeichnis der Großkraftwerke und ihrer Leistungsfähigkeit
12. Karte: England, Bevölkerungsverteilung, 1 : 1 Mill.
13. Heft: Stadtdurchfahrtspläne.

Mappe B: London. **Abgeschlossen 31. 8. 41**

Inhalt:

1. Textheft mit Bildern
2. Karte: Verkehrsplan von London und Umgebung, 1 : 50 000
3. Stadtplan von London, 1 : 20 000, mit militärgeographischen Objekteintragungen in 4 Blättern (mit Gauß-Krüger-Gitternetz).

Elektrizitätsversorgung von England und Schottland (eine Karte).

noch Großbritannien (Egb)

noch Mil-Geo-Arbeiten

Mappe C: Küstenbeschreibungen. **Abgeschlossen 1. 5. 41**

Inhalt:

1. Militärgeographische Angaben über England, Südküste, Text- und Bildheft mit Kartenanlagen; mit 1. und 2. Nachtrag. Abgeschlossen 15. 8. 40
2. Militärgeographische Angaben über England, Südküste. 3. Nachtrag zum Text- und Bildheft. Geneigtaufnahmen vom Ostabschnitt (Littlehampton bis Margate). Abgeschlossen 20. 5. 41
3. Militärgeographische Angaben über England, Ostküste (Südlicher Teil, von Margate bis zum Humber). Text- und Bildheft mit Kartenanlagen. Abgeschlossen 30. 8. 40
4. Militärgeographische Angaben über England, Ostküste (Nördlicher Teil, vom Humber bis zum Firth of Tay). Text- und Bildheft mit Kartenanlagen. Abgeschlossen 15. 10. 40
5. Militärgeographische Angaben über England, Westküste (Südlicher Teil, von Cornwall bis Anglesey). Text- und Bildheft mit Kartenanlagen. Abgeschlossen 27. 12. 40
6. Militärgeographische Angaben über England, Westküste (Nördlicher Teil, von Great Ormes Head bis Oban). Text- und Bildheft mit Kartenanlagen. Abgeschlossen 28. 2. 41.

Militärgeographische Einzelangaben über England. **Abgeschlossen 31. 12. 41**
Militärgeographische Objektkarten mit Objektbildern.

Mappe 1: The Border.

Inhalt:

1. England 1 : 250 000, Blatt 1 The Border
   umfassend die Blattbereiche (BB) 1, 2, 3
   der Karte von England 1 : 100 000
2. Stadtpläne 1 : 10 000

Carlisle	BB 2a
Newcastle	BB 3a, b, c
South Shields	BB 3 Zus. Dr.
Sunderland	BB 3 Zus. Dr.

3. Heft: Objektbilder.

Mappe 2: Nördliches Zentralgebiet. **Abgeschlossen 2. 42**

Inhalt:

1. England 1 : 250 000, Blatt 2, Nördliches Zentralgebiet
   umfassend die Blattbereiche (BB) 2, 3, 4, 5, 6, 7, 8, 9, 10, 12, 13
   der Karte von England 1 : 100 000.
2. Stadtpläne 1 : 10 000

Barrow in Furness	BB 8a, b
Preston	BB 8c, d
Accrington	BB 9e, f
Blackburn	BB 9g, h
Keighley	BB 9ae af

3. Heft: Objektbilder.

Mappe 3: Nordost-England. **Abgeschlossen 1. 12. 41**

Inhalt:

1. England 1 : 250 000, Blatt 3. Nordost-England
   umfassend die Blattbereiche (BB) 3, 6, 7, 9, 10, 12, 13, 14
   der Karte von England 1 : 100 000
2. Stadtpläne 1 : 10 000

Middlesborough	BB 6b, c, d, e
York	BB 10 Zus. Dr.
Kingston upon Hull	BB 10 Zus. Dr.

3. Heft: Objektbilder.

Mappe 4: Nord-Wales und Manchester. **Abgeschlossen 15. 3. 42**

Inhalt:

1. England 1 : 250 000, Blatt 4, Nord-Wales und Manchester
   umfassend die Blattbereiche (BB) 11, 12, 13, 15, 16, 17, 21, 22, 23
   der Karte von England 1 : 100 000
2. Stadtpläne 1 : 10 000

Oldham	BB 12a, b, c, d
Manchester	BB 12e, f, g, h, i, k, l, m, n, o, p, q, r, s
Bolton	BB 12t, u
Warrington	BB 12v, w, x, y
Liverpool	BB 12aa, ab, ac, ad, ae, af, ag, ah, ai
Wolverhampton	BB 16 Zus. Dr.
Stoke on Trent	BB 16e, f

3. Heft: Objektbilder.

noch Großbritannien (Egb)

noch Mil-Geo-Arbeiten

Mappe 6: Nord-Midlands. **Abgeschlossen 31. 12. 41**

Inhalt:

1. England 1 : 250 000, Blatt 6, Nord-Midlands
   umfassend die Blattbereiche (BB) 9, 10, 12, 13, 14, 15, 16, 17, 18
   der Karte von England 1 : 100 000
2. Stadtpläne 1 : 10 000

Burnley	BB 9 a, b, c, d
Halifax	BB 9 i, k, l, m
Bradford	BB 9 n, o, p
Leeds	BB 9 q, r, s, t, u, v
Dewsbury-Batley	BB 9 w, x
Wakefield	BB 9 y, z
Huddersfield	BB 9 aa, ab, ac, ad
Sheffield	BB 13 a, b, c, d, e
Lincoln	BB 14 Zus. Dr.
Grimsby	BB 14 e, f
Nottingham	BB 17 Zus. Druck
Derby	BB 17 c, d, e
Leicester	BB 17 f, g

3. Heft: Objektbilder.

Mappe 7: Süd-Wales. **Abgeschlossen 8. 41**

Inhalt:

1. England 1 : 250 000, Blatt 7, Süd-Wales
   umfassend die Blattbereiche (BB) 15, 16, 20, 21, 22, 26, 27, 32
   der Karte von England 1 : 100 000
2. Stadtpläne 1 : 10 000

Swansea	BB 26 Zus. Dr.
Aberavon—Port Talbot	BB 26 c, d
Newport	BB 27 Zus. Dr.
Cardiff	BB 32 a, b, c

3. Heft: Objektbilder.

Mappe 8: Midlands. **Abgeschlossen 8. 41**

Inhalt:

1. England 1 : 250 000, Blatt 8, Midlands
   umfassend die Blattbereiche (BB) 16, 17, 18, 22, 23, 24, 27, 28, 29
   der Karte von England 1 : 100 000
2. Stadtpläne 1 : 10 000

Walsall	BB 17 h, i, k, l
Dudley	BB 22 a, b, c, d, e
Birmingham	BB 23 a, b, c, d, e, f, g, h, i
Coventry	BB 23 Zus. Dr.
Rugby	BB 23 m, n
Nordhampton	BB 23 Zus. Dr.
Gloucester	BB 27 g, h, i, k
Oxford	BB 28 Zus. Dr.

3. Heft: Objektbilder.

Mappe 9: Ost-Anglia. **Abgeschlossen 8. 41**

Inhalt:

1. England 1 : 250 000, Blatt 9, Ost-Anglia
   umfassend die Blattbereiche (BB) 18, 19, 24, 25, 29, 30, 34, 40
   der Karte von England 1 : 100 000
2. Stadtpläne 1 : 10 000

Ipswich	BB 25 Zus. Dr.

3. Heft: Objektbilder.

Mappe 10: Südwest-England. **Abgeschlossen 8. 41**

Inhalt:

1. England 1 : 250 000, Blatt 10, Südwest-England
   umfassend die Blattbereiche (BB) 31, 35, 36
   der Karte von England 1 : 100 000
2. Stadtpläne 1 : 10 000

Exeter	BB 35 Zus. Dr.
Plymouth	BB 36 Zus. Dr.
Torquay	BB 36 Zus. Dr.

3. Heft: Objektbilder.

noch Großbritannien (Egb)

noch Mil-Geo-Arbeiten

Mappe 11: Süd-England. **Abgeschlossen 8. 41**

Inhalt:

1. England 1 : 250 000, Blatt 11, Süd-England
   umfassend die Blattbereiche (BB) 27, 28, 32, 33, 37, 38
   der Karte von England 1 : 100 000
2. Stadtpläne 1 : 10 000

Bath	BB 32 Zus. Dr.
Bristol	BB 32 Zus. Dr.
Bournemouth	BB 38 Zus. Dr.
Portsmouth	BB 38 Zus. Dr.
Southampton	BB 38 Zus. Dr.

3. Heft: Objektbilder.

Mappe 12: Südost-England und London. **Abgeschlossen 8. 41**

Inhalt:

1. England 1 : 250 000, Blatt 12, Südost-England und London
   umfassend die Blattbereiche (BB) 28, 29, 30, 33, 34, 38, 39, 40
   der Karte von England 1 : 100 000
2. Stadtpläne 1 : 10 000

Reading	BB 33 Zus. Dr.
Brighton	BB 39 Zus. Dr.
Dover	BB 40 Zus. Dr.
Folkestone	BB 40 Zus. Dr.

   Das Stadtgebiet London ist gesondert bearbeitet und in der Mappe B „London" zusammengefaßt. Inhalt: Textheft mit Bildern, Verkehrsplan von London und Umgebung 1 : 50 000 und Militärgeographischer Stadtplan von London in 4 Blättern, 1 : 20 000. Abgeschlossen 31. 8. 41
3. Heft: Objektbilder.

Liste geographischer Eigennamen mit Angabe ihrer Aussprache, Signaturen, Schriftmuster und Abkürzungen auf englischen Karten. **Abgeschlossen 15. 8. 40**

Militärgeographische Angaben über Schottland. **Abgeschlossen 1. 11. 42**
Entwurf (1. Ausgabe).

Inhalt:

1. Textheft
2. Bildheft
3. Übersichtskarte von Schottland 1 : 500 000
4. Militärgeographische Operationskarte Großbritannien 1 : 500 000
   Nordblatt: Schottland und England (nördlicher Teil)
5. Karte: Schottland, Bevölkerungsverteilung 1931 (1 : 1 Mill.)
6. Karte: Schottland, Eisenbahnnetz, 1 : 1 Mill., mit Stationsverzeichnis auf der Rückseite
7. Karte: Schottland: Funkstellen, Fernsprech- und Telegraphennetz (1 : 1 Mill.)
8. Elektrizitätswirtschaft von Schottland
9. Heft: Stadtdurchfahrtspläne Schottland
10. Stadtplan von Edinburgh mit militärgeographischen Eintragungen, 1 : 15 000
11. Stadtplan von Glasgow mit militärgeographischen Eintragungen, 1 : 15 000
12. Stadtplan von Aberdeen mit militärgeographischen Eintragungen, 1 : 10 000
13. Stadtplan von Dundee mit militärgeographischen Eintragungen, 1 : 10 000

Militärgeographische Angaben über „Die Straße von Gibraltar". **Abgeschlossen 12. 12. 40**

Inhalt:

1. Text- und Bildheft
2. Karte: Straße von Gibraltar 1 : 200 000
3. Karte: Halbinsel Gibraltar 1 : 10 000
4. Karte des von Gibraltar aus eingesehenen Geländes 1 : 50 000

Militärgeographische Angaben über Malta. **Abgeschlossen 20. 3. 41**

Inhalt:

1. Textheft mit Bildanhang
2. Anlage 1: Seekarte 1 : 70 000 Malta und Gozo
3. Anlage 2: Karte von Malta 1 : 25 000 mit militärgeographischen Angaben

B. Mil-Geo-Karten: vgl. Mappen der „Militärgeographischen Einzelangaben über England".

noch Großbritannien (Egb)

noch Mil-Geo-Arbeiten

C. Mil-Geo-Pläne, Stadtpläne, Bildplanskizzen und Stadtplanskizzen:

a) England (sämtliche Pläne sind militärgeographische Pläne) 1 : 10 000.
Soweit die Pläne aus mehreren Blättern bestehen, ist deren Anzahl hinter dem Ortsnamen angegeben.

	Stand:		Stand:
Accrington (2)	7. 40	Lincoln (1 Zdr.)	1. 42
Barrow in Furness (2)	7. 40	Liverpool (9)	6./8. 40
Bath	8. 41	London (4)	11. 41
Birmingham (9)	12. 41	Manchester (14)	7. 40
Blackburn (2)	7. 40	Middlesborough (4)	7. 40
Bolton (2)	7. 40	Newcastle (3)	7./8. 40
Bournemouth (1 Zdr.)	8. 41	Newport (1 Zdr.)	11. 41
Bradford (3)	1. 42	Northampton (1 Zdr.)	8. 41
Brighton (1 Zdr.)	8. 41	Nottingham (1 Zdr.)	1. 42
Bristol (1 Zdr.)	8. 41	Oldham (4)	7. 40
Burnley (4)	1. 42	Oxford (1 Zdr.)	8. 41
Cardiff (3)	11. 41	Plymouth (1 Zdr.)	8. 41
Carlisle (1)	7. 40	Portsmouth (1 Zdr.)	8. 41
Coventry (1 Zdr.)	12. 41	Aberavon—Port Talbot (2)	11. 41
Derby (3)	1. 42	Preston (2)	7. 40
Dewsbury—Batley (2)	1. 42	Reading (1 Zdr.)	8. 41
Dover (1 Zdr.)	8. 41	Rugby (2)	12. 41
Dudley (5)	12. 41	Sheffield (5)	1. 42
Exeter (1 Zdr.)	8. 41	Southampton (1 Zdr.)	8. 41
Folkstone (1 Zdr.)	8. 41	South Shields (1 Zdr.)	8. 40
Gloucester (4)	12. 41	Stoke on Trent (2)	8. 40
Grimsby (2)	1. 42	Sunderland (1 Zdr.)	7./8. 40
Halifax (4)	1. 42	Swansea (1 Zdr.)	11. 41
Huddersfield (4)	1. 42	Torquay (1 Zdr.)	8. 41
Ipswich (1)	8. 41	Wakefield (2)	1. 42
Keighley (2)	7. 40	Walsall (4)	12. 41
Kingston upon Hull (1 Zdr.)	7. 40	Warrington (4)	7. 40
Leeds (6)	1. 42	Wolverhampton (1 Zdr.)	7. 40
Leicester (2)	1. 42	York (1 Zdr.)	7. 40

b) Schottland.

Aberdeen (O)	10. 40	Dundee (O)	10. 40
Edinburgh (O)	5. 41	Glasgow (O)	7. 41

Irland (Ese)

Karten

	Maßstab	Ballenbezeichnung	Blattzahl	Ausgabe-Nr. und -Jahr	Netz × eingetr. o anger.	Größe des Kartenbildes	Farben		Bemerkungen
1	2	3	4	5	6	7	8	9	10
1	1 : 1 Mill.	Gea 1000	1	—	× Ge	103×122	5		Gea-Karte Großbritannien und Irland Blatt 10. Übers. siehe Anlage 13
2	1 : 1 Mill.	WK 1000	2	1940	× Ge	L 6° B 4°	6		Weltkarte, ältere Ausgaben sind mit Internationaler Weltkarte bezeichnet. Übers. siehe Anlage 5
3	1 : 1 Mill. Zus. Dr.	WK 1000 Zus. Dr.	1	1940	× Ge	L 6° B 4°	6		Zus. Dr. vorstehender Karten N 29/30. Übers. siehe Anlage 6
4	1 : 500 000	Gea 500	1	—	× Ge	120×103	5		Gea-Übersichtskarte, Blatt 9, Vergrößerung aus Gea 1 : 1 Mill. Übers. siehe Anlage 23
5	1 : 500 000	Ese 500	7	1940	× Ge	L 5° 30′ B 5°	5		Flieger- und Normalausgabe. Übers. siehe Anlage 8
6	1 : 500 000 Zus. Dr.	Ese 500 Zus. Dr.	1	1940	× Ge	L 6° B 6°	5		Zus. Dr. vorstehender Karten „Irland". Übers. siehe Anlage 8
7	1 : 250 000	Ese 250	16	1940	× Ge	49×34	5		Vergrößerung der Ordnanze Survey-Karte 1 : 253 440 von Irland. Übers. siehe Anlage 50
8	1 : 250 000 Zus. Dr.	Ese 250 Zus. Dr.	6	1941	× Ge	96×64	5		Zus. Dr. vorstehender Karten. Übers. siehe Anlage 17 Wegen Neubearbeitung des Kartenwerks siehe Großbritannien lfd. Nr. 9.
9	1 : 200 000	Egb 200	14	1 1942	DHG	L 1° 30′ B 1°	5		In Bearbeitung. Übers. siehe Anlage 39
10	1 : 100 000	Ese 100	25	1940/41	× gbG.K.	90×60	5		Siehe Großbritannien 1 : 100 000. Übers. siehe Anlage 51
11	1 : 50 000	Ese 50	191	1941	× gbG.K.	62×42	5		Vergrößerung der Generalkarte von Irland 1 : 63 360. Sehr gute Karte. Übers. siehe Anlage 52
12*	Planheft Großbritannien.								Ausgabe 1940

Mil-Geo-Arbeiten

A. Mil-Geo-Mappen und -Studien:

Militärgeographische Angaben über Irland. **Abgeschlossen 30. 9. 40**

Inhalt:

1. Textheft: Allgemeine Übersicht, Beschreibung der Einzellandschaften, Gewässer und Ortschaftsverzeichnis, Beschreibung des Shannon-Großkraftwerkes.
2. Bildheft
3. Übersichtskarte 1 : 1 Mill. mit Eintragung von Geländeschwierigkeiten und der Hauptwirtschaftszentren
4. Irland: Hochspannungsleitungen und Stationen der elektrischen Stromversorgung 1 : 750 000
5. Übersichtsskizze 1 : 1 Mill. des Eisenbahnnetzes mit Stationsverzeichnis auf der Rückseite
6. Übersichtsskizze 1 : 1 Mill. des Fernsprechnetzes und der Funkstellen
7. Straßenkarte 1 : 316 800 mit Hervorhebung der wichtigsten Geländehindernisse in 2 Blatt
8. Heft: Stadtdurchfahrtspläne
9. Stadtplan Dublin 1 : 10 000 mit militärgeographischen Eintragungen
10. Stadtplan Belfast 1 : 10 000 mit militärgeographischen Eintragungen.

noch Irland (Ese)

noch Mil-Geo-Arbeiten

West- und Nordostküste. Abgeschlossen 15. 10. 41
Text- und Bildheft mit Kartenanlagen.

Süd- und Ostküste. Abgeschlossen 31. 5. 41

B. Mil-Geo-Karten: keine.

C. Mil-Geo-Pläne, Stadtpläne, Bildplanskizzen und Stadtplanskizzen:

	Stand:
Belfast (O)	9. 40
Dublin (O)	6. 40

Island (Eis)

Karten

	Maßstab	Ballenbezeichnung	Blattzahl	Ausgabe-Nr. und -Jahr	Netz × eingetr. ○ anger.	Größe des Kartenbildes	Farben		Bemerkungen
1	2	3	4	5	6	7	8	9	10
1	1 : 750 000	Eis 750	1	1940	× Ge	70×50	4		Brauchbare Karte. Übers. siehe Anlage 53
2	1 : 100 000	Eis 100	54	1941	○ Ge	ungefähr 44×40	5		Bis auf ein Kerngebiet innerhalb der Insel alles vorhanden. Gute Karte. alte Best. 28.10.44. Übers. siehe Anlage 54

Malta – Übersichtskarten versch. Typen.

Italien (Ei)

Karten

	Maßstab	Ballenbezeichnung	Blattzahl	Ausgabe-Nr. und -Jahr	Netz × eingetr. o anger.	Größe des Kartenbildes	Farben		Bemerkungen
1	2	3	4	5	6	7	8	9	10
1	1 : 2 Mill.	Ei 2000	1	1941	× Ge	L 15⁰ B 17⁰	6		Sonderausgabe der Carte d'Italia. Gute Karte. Übers. siehe Anlage 4
2	1 : 1 Mill.	Gea 1000	1	1942	× Ge	105×130	5		Gea-Karte Italien, siehe auch Gea Südblatt und SW. Übers. siehe Anlage 13
3	1 : 1 Mill.	WK 1000	6	1940, 41 u. 1 u. 2 1942	× Ge	L 6⁰ B 4⁰	6		Weltkarte 1000 Blatt L, K, J 32, 33. Übers. siehe Anlage 5
4	1 : 1 Mill. Zus. Dr.	WK 1000 Zus. Dr.	1	1941	× Ge	100×108	6		Zus. Dr. Ungarn – Jugoslawien. Übers. siehe Anlage 6
5	1 : 750 000	Ey 750	1	2 1942	× Ge	111×92	5		Nordwestbalkan. Mit grünem Grenzaufdruck der vorläufigen Grenzen auf dem Balkan. Stand der Grenzen 1. 2. 42. Übers. siehe Anlage 12
6	1 : 500 000	E 500	2	1936	× Ge	L 3⁰ B 2⁰	5		Vorläufig nur L 32, SW und K 32. Übers. siehe Anlage 8
7	1 : 200 000	Ei 200	61	1 1943	× Ge	L 1⁰ B 1⁰	2		Deutsche Heereskarte Italien 1 : 200 000 Ausgabe Nr. 1. Ausgabe Nr. 2 nach dem DHB mit DHG in Arbeit. Übers. siehe Anlage 12a
8	1 : 100 000	Ei 100	242 Einz.-Bl.	1 1943	DHG QuM	45×37	6		Brauchbare Karte. Übers. siehe Anlage 55
9	1 : 25 000	Ei 25 (Do)	53	1940	× Ge	versch.	1		Karte des Dodekanes. Übers. siehe Anlage 56
10	1 : 10 000	Ei 10 (Do)	1	1 1942	× Ge	53×65	1		Karte des Dodekanes – Insel Castelrosso. Übers. siehe Anlage 56

Mil-Geo-Arbeiten

A. Mil-Geo-Mappen und -Studien.

Straßen Ober-Italien (militärgeographische Mappe). **Abgeschlossen 6. 40**

Inhalt:

1. Karte: Straßenübersicht und Straßenausbau 1 : 1 Mill.
2. Straßenkarten Ober-Italien 1 : 200 000, Blatt 1–12
3. Stadtdurchfahrtspläne Ober-Italien.

Militärgeographischer Überblick über die Insel Rhodos (Entwurf). Geheim!)*) **Abgeschlossen 3. 3. 43**

Militärgeographischer Überblick über die Insel Sardinien (Entwurf). (Geheim!) **Abgeschlossen 15. 3. 43**

Militärgeographischer Überblick über die Insel Sizilien (Entwurf). (Geheim!) **Abgeschlossen 25. 3. 43**

Militärgeographischer Überblick über die Halbinsel Italien (ohne Alpengebiet) (Entwurf). (Geheim!) **Abgeschlossen 1. 6. 43**

Inhalt:

1. Textteil
2. Kartenskizze „Durchgangsstraßen Stand von 1938"
3. Übersichtskarte 1 : 1 Mill., Gangbarkeit und Küstenbeschaffenheit

B. Mil-Geo-Karten: keine.

C. Mil-Geo-Pläne, Stadtpläne, Bildplanskizzen und Stadtplanskizzen: keine.

Jugoslawien (Ey) ehem.

Karten

	Maßstab	Ballenbezeichnung	Blattzahl	Ausgabe-Nr. und -Jahr	Netz × eingetr. o anger.	Größe des Kartenbildes	Farben		Bemerkungen
1	2	3	4	5	6	7	8	9	10
1	1 : 1 Mill.	Gea 1000	2	—	× Ge	109×103	5		Gea-Karten Südblatt und Blatt Südost. Übers. siehe Anlage 13
2	1 : 1 Mill.	WK 1000	4	1941 u. 1 u. 2 1942	× Ge	L 60 B 40	6		Weltkarte 1000, Blätter L, K 33, 34. Übers. siehe Anlage 5
3	1 : 1 Mill. Zus. Dr.	WK 1000 Zus. Dr.	1	1941	× Ge	100×108	6		Zus. Dr. Ungarn – Jugoslawien, auch mit „B"-Eindruck. Grenzen überholt, siehe 1 : 750 000, siehe auch Rumänien – Bulgarien und Bulgarien—Griechenland. Übers. siehe Anlage 6
4	1 : 750 000	Ey 750	1	2 1942	× Ge	111×92	5		Nordwestbalkan. Mit grünem Grenzaufdruck der vorläufigen Grenzen auf dem Balkan. Stand der Grenzen 1. 2. 42. Übers. siehe Anlage 12
5	1 : 500 000	E 500	11	1941	× Ge	L 30 B 20	5		Übers. siehe Anlage 8
6	1 : 300 000 (1 : 600 000)	Straß. K 300 (600)	6	1941	× Ge	versch.	6		Gute Straßenkarte in laufender Berichtigung. Blätter 28, 30a, 44 und 55 1 : 300 000 Blätter 43 und 82 1 : 600 000. Übers. siehe Anlage 123
7	1 : 200 000	Eso 200	46	1940/41	× z. T. G.K.	L 10 B 10	4		Gen. K. v. M. Gute Karte. Auch mit „B"-Eindruck. Bisher. Ballenbez. Ed 200. Übers. siehe Anlage 12
8	1 : 100 000	Ey 100	131	1940/41	× G.K.	L 30' B 30'	5		Brauchbare Karte. Übers. siehe Anlage 57 12.10.44.
9	1 : 50 000	Ey 50	545	1 1942	× yG	40,5×55,6	5		Gute Karte, jedoch als Schießkarte nicht verwendbar. Übers. siehe Anlage 45
10	1 : 25 000	Ey 25	44	1941	× G.K.	L 15' B 7' 30"	1		Nur nördliche Grenzblätter behelfsmäßig. Übers. siehe Anlage 58
11*	Planheft Balkan.								Ausgabe 1940

Mil-Geo-Arbeiten

A. Mil-Geo-Mappen und -Studien.

Südosteuropa, Donauraum und Balkanhalbinsel. **Abgeschlossen 15. 3. 40**

Ein militärgeographischer Überblick, Beschreibungen und Angaben über Slowakei, Ungarn, Rumänien, ehemaliges Jugoslawien, Bulgarien, Albanien, Griechenland und Europäische Türkei.

Inhalt:

1. Militärgeographischer Überblick (Textheft)
2. Übersichtskarte 1 : 1 Mill. – Nordblatt
3. Übersichtskarte 1 : 1 Mill. – Südblatt
4. Landschaftsgliederung, Karte 1 : 3 Mill.
5. Die Völker des Donauraumes und der Balkanhalbinsel, Karte 1 : 3 Mill.
6. Übersicht der Kartenwerke, Karte 1 : 3 Mill.
7. Militärgeographische Operationskarte 1 : 1 Mill. – Nordwestblatt
8. Militärgeographische Operationskarte 1 : 1 Mill. – Südostblatt
9. Eisenbahnübersichtskarte von Südosteuropa 1 : 2 250 000.

noch Jugoslawien (Ey) ehem.

noch Mil-Geo-Arbeiten

Militärgeographische Beschreibung von Jugoslawien. **Abgeschlossen 15. 6. 40**

Inhalt:

1. Textheft und Bildheft.
2. Karte: Landschaftsgliederung 1 : 1 Mill.
3. Karte: Straßennetz 1 : 1 Mill.
4. Karte: Eisenbahnnetz 1 : 1 Mill.
5. Karte: Verwaltungseinteilung 1 : 1 Mill.
6. Karte: Fernsprech- und Telegraphennetz 1 : 1 Mill.
7. Karte: Volkliche Gliederung, Kerngebiet 1 : 1,5 Mill.
8. Heft: Verzeichnis der Orte mit deutscher Bevölkerung in deutscher und jugoslawischer Namensform.
9. Karte: Volkliche Gliederung, Mehrheitsgebiete 1 : 1,5 Mill.
10. Stadtplan von Belgrad und Zemum 1 : 15 000
11. Stadtdurchfahrtspläne.

B. Mil-Geo-Karten: keine.

C. Mil-Geo-Pläne, Stadtpläne, Bildplanskizzen und Stadtplanskizzen:

	Stand:
Belgrad mit Zenum (O)	6. 40

Niederlande (Enl)

Karten

	Maßstab	Ballenbezeichnung	Blattzahl	Ausgabe-Nr. und -Jahr	Netz × eingetr. ○ anger.	Größe des Kartenbildes	Farben		Bemerkungen
1	2	3	4	5	6	7	8	9	10
1	1 : 1 Mill.	Gea 1000	1	1940	× Ge	122×103	5		Gea-Übers. K. Blatt West (Ausschnitt) u. a. Übers. siehe Anlage 13
2	1 : 1 Mill.	WK 1000	4	1 u. 2 1942	× Ge	L 6⁰ B 4⁰	6		Weltkarte. Übers. siehe Anlage 5
3	1 : 500 000	Gea 500	1	—	× Ge	120×103	5		Gea-Übers. K., Vergrößerung aus Gea 1 : 1 Mill. Blatt 1, siehe auch Blatt 5. Übers. siehe Anlage 23
4	1 : 500 000	E 500	4	1939	× Ge	L 3⁰ B 2⁰	5		Flieger- und Normalausgabe. Gute Karte. Übers. siehe Anlage 8
5	1 : 300 000	Ed 300	7	1940	× nlG × GK	L 2⁰ B 1⁰	5		Übers.K. v. M. Vorhanden sind Auflagen mit × nl G. und solche mit × G.K. Übers. siehe Anlage 9
6	1 : 300 000 Zus. Dr.	Ed 300 Zus. Dr.	1	1940	G.K. u. fremdl. G.	L 4⁰ B 3⁰	5		Zus. Dr. vorstehender Karten, auch mit „B"-Eindruck. Übers. siehe Anlage 10
7	1 : 200 000	Enl 200	3	3 1941	× nlG	versch.	8		Gute Karte, 3 sich überlappende Blätter. Für Stäbe auch 3-farbige Auflage. Übers. siehe Anlage 59
8	1 : 50 000	Enl 50	114	1940/41	× nl steogr. G ○ Neues bBG bzw. GK	43×53	6		Neue Karte mit neuem niederländischem steographischem Gitter. Gute Karte. Übers. siehe Anlage 60
9	1 : 25 000	Enl 25	320	1939/40	× G.K. im 50 km Grenzstr. × nl steogr. G	40×25 u. 43×52	1 u. 3		Gute Karte. Übers. siehe Anlage 61
10*	Planheft Niederlande.								Ausgabe 1940

Mil-Geo-Arbeiten

A. Mil-Geo-Mappen und -Studien.

Militärgeographischer Überblick über die Niederlande. **Abgeschlossen 20. 11. 39**

Inhalt:

1. Militärgeographischer Überblick über die Niederlande
2. Landschaftsbilder aus den Niederlanden
3. Stadtdurchfahrtspläne der Niederlande
4. Gewässerabschnitte, Höhenlage und Pegelstationen der Niederlande 1 : 300 000
5. Straßenkarte – Nordblatt 1 : 200 000
6. Straßenkarte – Mittelblattt 1 : 200 000
7. Straßenkarte – Südblatt 1 : 200 000
8. Fernsprech- und Telegraphennetz 1 : 400 000
9. Verwaltungskarte 1 : 300 000.

Die militärgeographischen Bedingungen für die Verteidigung der niederländischen, belgischen und französischen Küsten. (Geheim!)* †) **Abgeschlossen 1. 42**

Inhalt:

1. Text- und Bildheft
2. Karte: Teil I: Nordsee und Ärmelkanal, 1 : 1 Mill.
   Teil II: Atlantischer Ozean, 1 : 1 Mill.

†) Anzufordern auch beim Militärbefehlshaber in Frankreich / Ia / Mil-Geo.

noch Niederlande (Enl)

noch Mil-Geo-Arbeiten

B. Mil-Geo-Karten: keine.

C. Mil-Geo-Pläne, Stadtpläne, Bildplanskizzen und Stadtplanskizzen:

	Stand:		
Amersfort vorh.	1940	S'Hertogenbosch vorh.	
Amsterdam		Hilversum	
Arnhem		Leeuwarden	
Baarn und Soest vorh.	1940	Leiden vorh.	
Bilthoven, de Bilt und Zeist vorh.	1940	Maastricht (O) vorh.	
Dordrecht		Nijmegen	
Eindhoven vorh.		Roermond vorh.	
Enschede		Rotterdam	
S'Gravenhage vorh.		Utrecht ✓	
Groningen		Venlo (O) vorh.	
Haarlem vorh.		Zwolle vorh.	
Helmond vorh.	1940		

best. 27.10.44

9.12.44

Norwegen (En)

Karten

	Maßstab	Ballenbezeichnung	Blattzahl	Ausgabe-Nr. und -Jahr	Netz ×eingetr. ○anger.	Größe des Kartenbildes	Farben		Bemerkungen
1	2	3	4	5	6	7	8	9	10
1	1 : 2 Mill.	En 2000	1	1941	× Ge	80×100	6		Skandinavien und die Ostseeländer mit Namenverzeichnis auf der Rückseite. Übers. siehe Anlage 4
2	1 : 1 Mill.	WK 1000	6	2 1942	× Ge	L 6⁰ B 4⁰	6		Weltkarte. Übersicht siehe Anlage 5
3	1 : 1 Mill. Zus. Dr.	WK 1000 Zus. Dr.	2	3 1942	× Ge	100×125	6		Zus. Dr. vorstehender Karten „Skandinavien Nord- und Südblatt". Übers. siehe Anlage 6
4	1 : 1 Mill.	Skand. 1000 Stra.	2	3 1940	× Ge	98×95	3		Straßenkarte von Skandinavien. Nord- und Südblatt.
5	1 : 500 000	E 500	6	1 1942	× Ge	L 3⁰ B 2⁰	5		Normal- und Fliegerausgabe des südlichen Teils. Übers. siehe Anlage 8
6	1 : 300 000	En 300	36	1940	× Ge	L 3⁰ B 1⁰	5		Brauchbare Karte. Übers. siehe Anlage 62
7	1 : 300 000	End 300	20	2 1942	× DHG	L 2⁰ B 1⁰	5		Nördlich des 67.⁰ wurden die Blätter im Blattschnitt der Übers. K. v. M. als behelfsmäßige Ausgabe ausgeliefert. Die endgültige Ausgabe befindet sich in Bearbeitung. Übers. siehe Anlage 11
8	1 : 100 000	En 100	172	1940 u. 2 1942	× Ge	L 1⁰ B 40′	3 u. 5		Gebirgs- und Winterpfade dargestellt. Je nach vorhandenen Unterlagen gute Karte oder behelfsmäßige Ausgabe. Die nördlich des 68.⁰ liegenden 44 Blätter sind berichtigt, teilweise neu hergestellt. Übers. siehe Anlage 63
9	1 : 50 000	En 50 Um	29	1940	× Ge	ungefähr 70×50	3		Wie vor. Übers. siehe Anlage 63
10	1 : 25 000	En 25	650	1940 u. 2 1942	× Ge	ungefähr 80×80 u. 96×74	2		Entlang der Küste, Vergrößerung der Karte 1 : 100 000. Wird laufend erweitert.
11	1 : 25 000	Esp 25 Bären-insel	1	1 1941	× Ge	74×91	3		Bäreninsel. Sehr gute Karte.
12	1 : 25 000	En 25 Um	27	1940	× Ge	ungefähr 42×53	4		Umgebungskarten größerer Städte und Ortschaften. Übers. siehe Anlage 63
13*	Übersicht über die Kartenwerke von Norwegen und Schweden. Teil 1: Norwegen.								Ausgabe 1940

Mil-Geo-Arbeiten

A. Mil-Geo-Mappen und Studien.

Militärgeographische Angaben über Skandinavien. **Abgeschlossen 12. 4. 40**

Mappe A.

Inhalt:

1. Textheft
2. Straßenkarte Skandinavien 1 : 1 Mill. — Nordblatt
3. Straßenkarte Skandinavien 1 : 1 Mill. — Südblatt
4. Übersichtskarte Skandinavien 1 : 2 Mill. mit Namensregister
5. Namensverzeichnis zu 4
6. Karte: Fernsprech- und Telegraphennetz Skandinavien, 1 : 2 Mill.
7. Behelfsmäßige Operationskarte von Skandinavien, 1 : 2 Mill.
8. Karte: Verkehrsnetz von Skandinavien, 1 : 2 Mill.
9. Stationsverzeichnis zu 8.

noch Norwegen (En)

noch Mil-Geo-Arbeiten

Mappe B: Norwegen. Abgeschlossen 12. 4. 40

Inhalt:
1. Einzellandschaften, Gewässer und Vekehrskunstbauten mit Bildern
2. Ortschaftsverzeichnis
3. Stadtpläne im Kleinformat (Sammelheft)
4. Stadtpläne im Großformat:
   Bergen
   Drammen
   Oslo
   Stavanger
   Trondheim
5. Stadtdurchfahrtspläne (2 Hefte).

Militärgeographische Angaben über Norwegen. (Geheim!) Abgeschlossen 1942

Teil A: Allgemeine Übersicht mit Kartenmappe.

Inhalt der Kartenmappe:
1. Karte der Elektrizitätsversorgung Süd- und Nordnorwegens (2 Blatt)
2. Straßenkarte von Skandinavien, Süd- und Nordblatt
3. Eisenbahnkarte von Norwegen
4. Karte der Nachrichtenverbindungen Norwegens
5. Übersichtskarte von Norwegen.

Teil B: Einzellandschaften und Spitzbergen. Abgeschlossen 1942

Teil C: Einzelangaben.

Militärgeographische Beschreibung der Gewässer. Abgeschlossen 1942

a) SO-Norwegens und deren Übergänge, mit Karte	1 : 500 000
b) SW-Norwegens und deren Übergänge, mit Karte	1 : 500 000
c) Mittel-Norwegens und deren Übergänge, mit Karte	1 : 500 000
d) N-Norwegens und deren Übergänge, mit Karte	1 : 600 000

Zusammenfassende Darstellung der geographischen Bedingungen für die Verteidigung der Küsten NW-Europas. (Geheim!)*) Abgeschlossen 3. 42

B. Mil-Geo-Karten: keine.

C. Mil-Geo-Pläne, Stadtpläne, Bildplanskizzen und Stadtplanskizzen: siehe unter A. Mappe B.

Portugal (Ep)

Karten

	Maßstab	Ballenbezeichnung	Blattzahl	Ausgabe-Nr. und Jahr	Netz × eingetr. ○ anger.	Größe des Kartenbildes	Farben		Bemerkungen
1	2	3	4	5	6	7	8	9	10
1	1 : 1 Mill.	WK 1000	3	1 1941	× Ge	L 6° B 4°	6		Weltkarte. Übers. siehe Anlage 5
2	1 : 1 Mill. Zus. Dr.	WK 1000 Zus. Dr.	2	1941	× Ge	77×92	6		Zus. Dr. vorstehender Karten „Spanien und Portugal", Ost- und Westblatt. Übers. siehe Anlage 6
3	1 : 900 000	Ep 900 Stra. Zust.	1	2 1943	—	40×68	5		Straßenzustandskarte von Portugal.
4	1 : 500 000	E 500	4	1941	× Ge	L 3° B 2°	5		Höhenstufenkarte mit Waldeindruck. Gute Karte. Übers. siehe Anlage 8
5	1 : 400 000	Ee 400	3	1941	× Ge ○ eLG	92×90	5		Gute Straßenkarte. Siehe Spanien. Übers. siehe Anlage 85
6	1 : 200 000	Ep 200	11	1 1943	× eL	61×55	4		Blätter der Atlantikküste im deutschen Heeres-Blattschnitt (DHB). Übers. siehe Anlage 88
7	1 : 200 000	Epa 200	2	1 1942	× Ge	L 1° 50′ B 1° L 1° 20′ B 1° 20′	3		Atlantische Inseln, Azoren — Mitte und West Azoren — Ost Übers. siehe Anlage 64
8	1 : 200 000	Fpm 200	1	1 1942	× Ge	L 1° 10′ B 50′	3		Atlantische Inseln. Madeira Übers. siehe Anlage 64
9	1 : 50 000	Ep 50	175	1940	× B.G. auf portug. Grundlage	68×44	1		In laufender Bearbeitung. Übers. siehe Anlage 65
10*	Planheft Spanien—Portugal und Straße von Gibraltar								Ausgabe 1941

Mil-Geo-Arbeiten

A. Mil-Geo-Mappen und Studien:

Militärgeographische Studie über Spanien und Portugal.

Mappe A. Abgeschlossen 30. 1. 41

Inhalt:

1. Textheft
2. Ortsverzeichnisse
3. Bildheft: Spanien
4. Bildheft: Portugal
5. Übersichtskarte 1 : 2 500 000
6. Karte: Land- und Forstwirtschaft und Fischerei, 1 : 1 500 000
7. Karte: Industrie- und Lagerstätten, 1 : 1 500 000
8. Karte: Spanien und Portugal: Elektrizitätswirtschaft, 1 : 2 500 000
9. Eisenbahnkarte von Spanien und Portugal 1 : 2 500 000
10. Stations- und Streckenverzeichnis der spanischen Eisenbahnen
11. Eisenbahnkarte von Portugal 1 : 1 500 000 mit Verzeichnis der Bahnhöfe und Haltestellen.
12. Straßenzustandskarte von Portugal 1 : 900 000
13. 14 Stadtpläne.

Mappe B. Abgeschlossen 15. 12. 40

Inhalt:

1. Straßenkarte in 14 Blatt 1 : 400 000
2. Stadtdurchfahrtspläne (Sammelheft)
3. Straßenzustandskarte von Portugal 1 : 900 000.

noch Portugal (Ep)

noch Mil-Geo-Arbeiten

Militärgeographische Studie über die Atlantischen Inseln. (Kap Verden, Kanaren, Madeira, Azoren.) (Entwurf.)*) **Abgeschlossen 27. 11. 42**

Mil-Geo-Studie über die Küsten der Iberischen Halbinsel. (Geheim!)*) **Abgeschlossen 16. 12. 42**

B. Mil.Geo-Karten: keine.

C. Mil-Geo-Pläne, Stadtpläne, Bildplanskizzen und Stadtplanskizzen: vgl. unter A Nr. 13.

	Stand:		Stand:
Badajoz	11. 40	Valladolid	11. 40
Burgos	11. 40	Évora	11. 40
Córdoba	11. 40	Faro	11. 40
Madrid	11. 40	Lissabon	11. 40
Mérida	11. 40	Portalegre	11. 40
Salamanca	11. 40	Porto	11. 40
Sevilla	12. 40	Setúbal	11. 40

Zinn- und Wolframlagerstätten des nördlichen Portugals (13 Karten)

Rumänien (Er)

Karten

	Maßstab	Ballenbezeichnung	Blattzahl	Ausgabe-Nr. und -Jahr	Netz × eingetr. ○ anger.	Größe des Kartenbildes	Farben		Bemerkungen
1	2	3	4	5	6	7	8	9	10
1	1 : 1 Mill.	Gea 1000	1	—	× Ge	135×106	5		Gea-Karte Blatt Südost. Übers. siehe Anlage 13
2	1 : 1 Mill.	WK 1000	5	1941 u. 2 1942	× Ge	L 6⁰ B 4⁰	6		Weltkarte. Übers. siehe Anlage 5
3	1 : 1 Mill. Zus. Dr.	WK 1000 Zus. Dr.	1	1941	× Ge	98×106	6		Zus. Dr. vorstehender Karten „Rumänien—Bulgarien", siehe auch Zus. Dr. „Ungarn—Jugoslawien" und „Bulgarien—Griechenland". Übers. siehe Anlage 6
4	1 : 750 000	Ey 750	1	2 1942	× Ge	111×92	5		Nordwestbalkan. Mit grünem Grenzaufdruck der vorläufigen Grenzen auf dem Balkan. Stand der Grenzen 1. 2. 42. Übers. siehe Anlage 12
5	1 : 500 000	E 500	9	1940/41	× Ge	L 3⁰ B 2⁰	5		Übers. siehe Anlage 8
6	1 : 300 000	Ed 300	4	1940	× rLG	L 2⁰ B 1⁰	5		Übers. K. v. M. Nur nördlicher Grenzstreifen. Übers. siehe Anlage 9
7	1 : 300 000 (1 : 600 000)	Straß. K. 300 (600)	6	1941	× Ge	versch.	6		Gute Straßenkarte in laufender Berichtigung. Blätter 52, 55, 56 und 57 1 : 300 000, Blätter 82 und 83 1 : 600 000. Übers. siehe Anlage 123
8	1 : 200 000	Eso 200	44	1940	× z.T. G.K. × Ge	L 1⁰ B 1⁰	5		Gen. K. v. M. Gute Karte, zum Teil mit „B"-Eindruck (bisher Ed 200). Übers. siehe Anlage 12
9	1 : 200 000 Zus. Dr.	Eso 200 Zus. Dr.	3	1940/41	× z.T. G.K. × Ge	L 2⁰—3⁰ B 2⁰	1 u. 5		Zus. Dr. vorstehender Karten vom Südteil des Landes (bisher Ed 200). Übers. siehe Anlage 12.
10	1 : 100 000	Er 100	103	1940	× rLG	79×55	4		Brauchbare Karte. Übers. siehe Anlage 66
11	1 : 25 000	Esu (Er) 25	459	1941	× rLG	63×42	2		Bessarabien. Nur bedingt brauchbar. Übers. siehe Anlage 69
12*	Planheft Balkan.								Ausgabe 1940

Mil-Geo-Arbeiten

A. Mil-Geo-Mappen und -Studien:

Militärgeographische Beschreibung von Rumänien. **Abgeschlossen 1. 6. 40**

Inhalt:

1. Landesbeschreibung (Textheft)
2. Landschaftsbilder
3. Karte: Landschaftsgliederung 1 : 1 500 000
   Verwaltungskarte 1 : 1 Mill.
4. Karte: Volksgruppen, 1 : 1 Mill.
   dazu: Verzeichnis der Orte mit deutscher Bevölkerung
5. Karte: Wirtschaftsübersicht 1 : 1 Mill.
6. Karte: Straßenübersicht 1 : 750 000
7. Karte: Eisenbahnnetz 1 : 1 500 000
8. Karte: Fernsprech- und Telegraphennetz 1 : 1 500 000
9. Stadtplan: Bukarest 1 : 20 000
10. Heft: Stadtdurchfahrtspläne.

B. Mil-Geo-Karten: keine.

C. Mil-Geo-Pläne, Stadtpläne, Bildplanskizzen und Stadtplanskizzen:

Stand:

Bukarest 1940

1. Binnenwasserstraßen der UdSSR. ?
2. Karte des Aufbaus im Fünfjahresplan. ?
3. Das Uralgebiet (russ. Karte) ?
4. Umgebungsskizze von Sverdlowsk u. Magnitogorsk
5. Erdölvorkommen UdSSR. ?
6. Schematischer Plan der Halbinsel Apscheron mit den Erdölobjekten.
7. Die wichtigsten Lagerstätten ?
8. Straßenkarten von Mittel-Sibirien.
9. Operationskarte von Rußland (Nord = Südbatt).
10. Elektrizitätswerke (Europäischer Teil)
11. Ukraine (pol. Übersicht) 1 : 2 Mill.

Rußland (Esu, Ssu)

Karten

	Maßstab	Ballenbezeichnung	Blattzahl	Ausgabe-Nr. und -Jahr	Netz × eingetr. ○ anger.	Größe des Kartenbildes	Farben	•	Bemerkungen
1	2	3	4	5	6	7	8	9	10
1	1 : 10 Mill.	Esu/Ssu 10 000 Verw.K	1	1941	× Ge	90×58	4		Politisch-administrative Karte der UdSSR. Verwaltungskarte der gesamten Sowjetunion.
2	1 : 5 Mill.	Esu 5000 Verw.K	1	1941	× Ge	63×83	2		Verwaltungsgrenzen der UdSSR, europäischer Teil.
3	1 : 5 Mill.	Esu/Ssu 5000	2	2 1942	× Ge	90×115	5		Physikalische und politische Karte der UdSSR, West- und Ostblatt. Sehr gute Karte.
4	1:2,52 Mill.	Esu 2520	5	1 1942	× Ge	66×55	7		Bodenkarte der UdSSR. Nur geringe Auflagen bei Kartenstelle OKH vorhanden.
5	1:2,5 Mill.	Esu 2500	1	3 1942	× Ge	106×132	7		Europäisches Rußland, Straßenkarte. Übers. siehe Anlagen 1 und 74
6	1:2,5 Mill.	Esu 2500	1	1942	× Ge	106×90	7		Durchgangsstraßen, Blatt Osteuropa. Eindruck in Karte zu a).
7	1:2,5 Mill.	Esu 2500	1	3 1942	× Ge	106×132	7		Nadelabweichungskarte für Mitte 1942. Eindruck in Karte zu a).
8	1:2,5 Mill.	Ssu 2500	3	1 1942	× Ge	106×165	7		Straßenkarten West-, Mittel- und Ostsibirien. Mit der Karte zu laufender Nr. 5 wird das gesamte Gebiet der UdSSR durch dieses Kartenwerk überdeckt. Übers. siehe Anlage 74
9	1:2,5 Mill.	Esu/Ssu 2500	11	1 1942	× Ge	47×53	7		Geologische Karte der UdSSR.
10	1:1,5 Mill.	Esu 1500	4	1 1943	× Ge	94×120 94×85	14		Höhen- und Gewässerkarte von Osteuropa.
11	1 : 1 Mill.	Gea 1000	3	—	× Ge	135×103	5		Gea-Karte, Ostblatt, Südostblatt, Nordostblatt. Übers. siehe Anlage 13
12	1 : 1 Mill.	WK 1000	89	2 u. 3 1941	× Ge	L 6° B 4°	6		Weltkarte. Aufgrund russischer Beutekarten bearbeitet. Umfaßt europäisches Rußland vollkommen. Jenseits des Urals bis 90° ostwärts; Ausnahme Blätter nördlich des 60°. Übers. siehe Anlage 5
13	1 : 1 Mill. Zus. Dr.	WK 1000 Zus. Dr.	3	1941/42	× Ge	L 17° B 12°	6		Zus. Dr. Finnland, Karelien—Kola, Kaukasus—Kaspisches Meer. Übers. siehe Anlage 6
14	1 : 1 Mill. Zus. Dr.	Op.K Osten 1000	2	3 1942	× Ge	102×132	6		Zus. Dr. Operationskarte Osten, Blatt Nord und Süd. Übers. siehe Anlage 75
15	1 : 1 Mill. Zus. Dr.	Op.K Esu 1000	6	1 1942	× Ge	102×132	6		Zus. Dr. Operationskarte Rußland Nr. 1—6 Übers. siehe Anlage 75
16	1 : 1 Mill. Zus. Dr.	Esu 1000 Straß. Zust.	3	1942	× Ge	102×132	6		Straßenzustandskarte der besetzten Ostgebiete. Hergestellt durch Überdruck der Zus. Dr. Op. Karte Rußland, Blätter 1, 2 und 5. Stand der Straßen 25. 8. 42.
17	1 : 1 Mill.	Esu 1000 Eisenb.	3	6 1943	× Ge	102×132	2		Eisenbahnkarte Rußland, Nord, Mitte, Süd. Nur geringe Auflage bei Kartenstelle OKH vorhanden.
18	1 : 1 Mill.	Esu(K) 1000 Geolog.	4	1 1941	× Ge	62×52	8		Geologische Karte des Kaukasus.

noch Rußland (Esu, Ssu)

noch Karten

	Maßstab	Ballenbezeichnung	Blattzahl	Ausgabe-Nr. und -Jahr	. Netz × eingetr. ○ anger.	Größe des Kartenbildes	Farben		Bemerkungen
1	2	3	4	5	6	7	8	9	10
19	1 : 500 000	E 500	68	1 u. 2 1942	× Ge	L 3° B 2°	5		Europäisches Rußland. Soweit russisches Beutematerial vorhanden, sind die Blätter nach diesem hergestellt. Übers. siehe Anlage 8
20	1 : 500 000	S 500	78	1 u. 2 1942	× Ge	L 3° B 2°	5		Asiatisches Rußland. Zum Teil noch in Arbeit. Übers. siehe Anlage 8
21	1 : 500 000 Zus. Dr.	E 500 Zus. Dr.	10	1 1942	× Ge	L 6° B 4°	5		Zus. Dr., je 4 Einzelblätter 1 : 500 000 von den Bereichen der Millionenblätter Charkow, Saratow, Rostow, Pjatigorsk, Astrachan, Batum, Titlis, Baku, Täbris, Resht. Übers. siehe Anlage 8
22	1 : 500 000	Esu 500 Verw.K			× Ge	L 3° B 2°			In Karten zu 19 Eindruck der russischen Verwaltungsgrenzen. In Bearbeitung.
23	1 : 300 000	Ed 300	6	1940	× G.K. stereo. G. × rL.G.	L 2° B 1°	5 u. 3		Übers.K. v. M. Umfaßt das Gebiet anschließend an 21. Übers. siehe Anlage 11
24	1 : 300 000 Zus. Dr.	Ed 300 Zus. Dr.	9	1940	× G.K. stereo. G. × rL.G.	L 4° B 3°	5 u. 3		Zus. Dr. vorstehender Karten, Übers. siehe Anlagen Westliches Rußland, ehemaliges Polen, Litauen, Lettland, Estland. Übers. siehe Anlagen 11 und 9
25	1 : 300 000	Eo 300	436	1 u. 2 1942	× DHG	L 2° B 1°	5		Karte von Osteuropa. Umfaßt das Gebiet anschließend an 19 bis 64° 20′ ostwärts. Übers. siehe Anlage 11
26	1 : 300 000 Zus. Dr.	Eo 300 Zus. Dr.	71	1, 2 u. 3 1942	× DHG	L 4° B 3°	5		Zus. Dr. vorstehender Karten. Übers. siehe Anlage 11
27	1 : 300 000	End 300	46	1942	× DHG	L 2° B 1°	5		Karte von Nordeuropa. Karelischer Teil, nördlich 67°. Übers. siehe Anlage 11
28	1 : 300 000 Zus. Dr.	End 300 Zus. Dr.	9	1942	× DHG	L 4° B 1°	5		Zus. Dr. vorstehender Karten. Übers. siehe Anlage 11
29	1 : 200 000	Esu(K) 200	93	2 u. 3 1941	× DHG	L 1° B 40′	5		Kaukasusgebiet. Brauchbare Karte. Übers. siehe Anlage 70
30	1 : 200 000 Zus. Dr.	Esu(K) 200 Zus. Dr.	10	1 u. 2 1942	× DHG	L 3° B 1° 20′	5		Zus. Dr. vorstehender Karten. Übers. siehe Anlage 70
31	1 : 200 000 Zus. Dr.	Esu(K) 200 Zus. Dr.	1	2 1942	× DHG	L 3° B 1° 20′	5		Zus. Dr. „Erdölgebiet von Grosnyj". Übers. siehe Anlage 70
32	1 : 200 000	Eso 200	22	1940	× DHG	L 1° B 1°	5		Gen. K. v. M., Bessarabien und ein Teil der Ukraine (bisher Ed 200). Übers. siehe Anlage 12
33	1 : 200 000	Ssu(T) 200	65	1 1942	× DHG	L 1° 30′ B 1°	6		Turkestan. Grundlage bildet das russische Beutematerial 1 : 200 000, 1 : 500 000 und 1 : 1 Mill. Blatter liegen im Schnitt der Weltkarte 1000. Übers. siehe Anlage 71
34	1 : 100 000	Esu 100	27	1 u. 2 1942	× DHG	L 1° B 40′	4		Im karelischen Teil auf neuestem Stand. Sonst nur zu verwenden, wenn die unter 35 genannte Truppenausgabe nicht vorliegt. Übers. siehe Anlage 76
35	1 : 100 000	Esu 100 Tr.A.		1—4 1942	× DHG	L 30′ B 20′	4		Truppenausgabe. Grundlage bildet die Karte von Rußland 1 : 100 000, deren Ausgabe bis zum Jahre 1942 reicht. Nur in geringer Anzahl bei OKH vorhanden. Übers. siehe Anlage 72

noch Rußland (Esu, Ssu)

noch Karten

	Maßstab	Ballenbezeichnung	Blattzahl	Ausgabe-Nr. und -Jahr	Netz × eingetr. ○ anger.	Größe des Kartenbildes	Farben		Bemerkungen
1	2	3	4	5	6	7	8	9	10
36	1 : 100 000	Ed 100	145	1940/41	× G.K. × poln. ster. G.	L 1° B 30′	5		Deutsche Großblätter des ehemalig. polnischen und litauischen Gebietes. Übers. siehe Anlage 14
37	1 : 100 000	Eew/Elr 100	62	1940	× suGK	L 45′ B 30′	5		Ehemaliges Estland—Lettland. Nur zu verwenden, wenn Karten unter 35 nicht vorhanden. Übers. siehe Anlage 73
38	1 : 100 000	Er 100	25	1940	× rLG	78×53	5		Bessarabien. Übers. siehe Anlage 66
39	1 : 100 000	Esu 100 (Bat)	4	1940	× Ge	L 36′ 40″ B 23′ 20″	5		Umgebung von Batum. Bedingt brauchbar. Übers. siehe Anlage 70
40	1 : 50 000	Esu 50 Tr.A.		1—5 1942/43	× DHG	L 30′ B 20′	4		Für einzelne Kampfabschnitte von der Truppe hergestellt. Nur geringe Anzahl bei OKH vorhanden.
41	1 : 50 000	Esu 50 (Um Mo)	16	1940	× DHG	L 30′ B 20′	3		Umgebung von Moskau. Gute Karte. Übers. siehe Anlage 67
42	1 : 50 000	Esu 50 (Um Ba)	10	1 1942	× DHG	L 30′ B 20′	3		Umgebung von Baku. Gute Karte. Übers. siehe Anlagen 68 und 70
43	1 : 25 000	Esu 25	293	1940/41	× poln. ster. G.	L 15′ B 7′ 30″	1		Gesamtes ehemaliges polnisches Staatsgebiet.
44	1 : 25 000	Esu Er. 25	459	1941	× rLG	63×42	2		Bessarabien, nach der brauchbaren, teilweise veralteten rumänischen Karte 1 : 20 000. Übers. siehe Anlage 69
45	1 : 25 000	Esu 25 (Um Tiflis)	1	1 1942	× DHG	L 15′ B 12′	5		Umgebung von Tiflis. Trotz älterer Grundlage zur Zeit brauchbare Karte. Übers. siehe Anlagen 68 und 70
46	1 : 25 000	Esu 25	60	1942	× DHG	74×78	1		Kriegsspielplan Woronesh. Übers. siehe Anlage
47	1 : 10 000	Esu 10	192	o. A.	× DHG	80×93	1		Kriegsspielplan Wjasma. Übers. siehe Anlage
48	Zeichenerklärung für russische Karten.								Ausgabe 1942
49*	Planheft Rußland								Ausgabe 1942

noch Rußland (Esu, Ssu)

Mil-Geo-Arbeiten

A. Mil-Geo-Mappen und -Studien:

A. Europäisches Rußland.

Militärgeographische Angaben über das Europäische Rußland.

Mappe A: **Allgemeiner Überblick.** **Abgeschlossen 31. 10. 41**

Inhalt:

1. Textheft
2. Große Kartenskizzen zum Textheft (im Umschlag)
3. Ortschaftsverzeichnis
4. Bildheft
5. Gewässerverzeichnis
6. Gewässerkarte: Europäisches Rußland 1 : 2,5 Mill.
7. Übersichtskarte Europäisches Rußland 1 : 2,5 Mill.
8. Wehrgeologische Übersichtskarte des Europäischen Rußlands 1 : 2,5 Mill.
9. Heft: Erläuterungen zur wehrgeologischen Übersichtskarte
10. Verkehrskarte Europäisches Rußland (Eisenbahnen und Straßen) 1 : 2,5 Mill.
11. Straßenkarte Europäisches Rußland 1 : 2,5 Mill.
12. Karte Fernsprech- und Telegraphennetz (Übersicht) der UdSSR (Europäischer Teil) 1 : 3,3 Mill.

Mappe B: **Die Baltischen Länder (Estland, Lettland, Litauen).** **Abgeschlossen 1. 3. 41**

B I. Inhalt:

1. Textheft
2. Bildheft
3. Karte: Übersichtskarte der Baltischen Länder 1 : 1 Mill.
4. Karte: Gewässer und sonstige Geländehindernisse 1 : 1 Mill.

B II. Inhalt:

1. Straßenkarte 1 : 300 000
   Estland: West- und Ostblatt
   Lettland: West- und Ostblatt
   Litauen: West- und Ostblatt
2. Heft: Stadtdurchfahrtspläne.

B III. Inhalt:

1. Stadtpläne
   Dorpat, Dünaburg, Kowno (Kauen), Libau, Mitau, Narwa, Pernau, Reval, Riga, Wilna.

Mappe C: **Gebiet Leningrad.** **Abgeschlossen 10. 6. 41**

Inhalt:

1. Textheft
2. Bildheft
3. Karte: Übersicht 1 : 1 Mill.
4. Karte: Verwaltungsgliederung und nationale Minderheiten 1 : 1 Mill.
5. Karte: Straßenübersicht 1 : 1 Mill.
6. Karte: Bevölkerungsdichte 1 : 1 Mill.
7. Karte: Bodenarten 1 : 1 Mill.
8. Karte: Eisenbahnen und Schiffahrtslinien 1 : 1 Mill. mit Stationsverzeichnis auf der Rückseite
9. Stadtplan von Leningrad 1 : 25 000
10. Stadtplan von Pskow (Pleskau) 1 : 25 000
11. Plan des Leningrader Hafens 1 : 15 000.

Mappe D: **Karelien und Kola.** **Abgeschlossen 15. 6. 41**

Inhalt:

1. Textheft
2. Bildheft
3. Karte: Übersicht 1 : 2 Mill.
4. Karte: Verwaltungsgliederung 1 : 2 Mill.
5. Karte: Nationalitäten 1 : 2 Mill.
6. Karte: Bevölkerungsdichte 1 : 2 Mill.
7. Karte: Vegetationszonen 1 : 2 Mill.
8. Karte: Straßenübersicht 1 : 2 Mill.
9. Karte: Straßenübersicht 1 : 2 Mill.
10. Plan: Eisenbahnen und Schiffahrtslinien 1 : 2 Mill.

noch Rußland (Esu, Ssu)

noch Mil-Geo-Arbeiten

Mappe E: **Weißrußland.** **Abgeschlossen 22. 4. 41**

Inhalt:

1. Textheft
2. Bildheft
3. Karte: Weißrußland, Übersichtskarte 1 : 1 Mill.
4. Karte: Weißrußland, Straßenkarte 1 : 1 Mill.
5. Karte: Weißrußland, Gelände- und Gewässerkarte 1 : 1 Mill.
6. Karte: Weißrußland, Eisenbahnkarte
7. Karte: Pripet-Polessje, Operationskarte 1 : 500 000
8. Heft: Stadtdurchfahrtspläne
9. Stadtpläne (im Umschlag).

Mappe F: **Ukraine.** **Abgeschlossen 5. 9. 41**

F I. Inhalt:

1. Textheft
2. Ortschaftsverzeichnis
3. Bildheft
4. Übersichtskarte 1 : 1,5 Mill.
5. Straßenkarte 1 : 1,5 Mill.
6. Gewässerkarte 1 : 1,5 Mill.
7. Industriekarte 1 : 1,5 Mill.
8. Schema der Eisenbahnen 1 : 1,5 Mill.
9. Donez-Industriegebiet 1 : 500 000

F II. Inhalt:

Heft Stadtdurchfahrtspläne
Stadtpläne

1. Militärgeographischer Plan Charkow 1 : 15 000
2. Militärgeographischer Plan Cherson 1 : 15 000
3. Stadtplan Czernowitz 1 : 12 500
4. Militärgeographische Planskizze Dnepropetrowsk 1 : 15 000
5. Bildplanskizze Dnepropetrowsk 1 : 15 000
6. Bildplanskizze Feodossija 1 : 10 000
7. Bildplanskizze Kertsch 1 : 15 000
8. Militärgeographischer Plan Kijew 1 : 25 000
9. Stadtplan Kischinew 1 : 10 000
10. Bildplanskizze Kriwoi Rog 1 : 25 000
11. Stadtplan Lemberg 1 : 15 000
12. Bildplanskizze Melitopol 1 : 10 000
13. Bildplanskizze Nikolajew 1 : 15 000
14. Militärgeographischer Plan Odessa 1 : 15 000
15. Bildplanskizze Saporoshje 1 : 25 000
16. Bildplanskizze Ssewastopol 1 : 10 000
17. Bildplanskizze Ssimferopol 1 : 10 000
18. Bildplanskizze Stadtplan Stanislau.

Mappe G: **Zentral-Rußland (ohne Moskau).** **Abgeschlossen 15. 5. 41**

Inhalt:

1. Textheft
2. Ortschaftsverzeichnis
3. Heft: Stadtdurchfahrtspläne
4. Bildheft
5. Karte: Zentralrußland, Übersichtskarte 1 : 2,5 Mill.
6. Karte: Zentralrußland, Straßenkarte 1 : 1 Mill.
7. Karte: Zentralrußland, Gewässerkarte 1 : 1 Mill.
8. Karte: Zentralrußland, Schema der Eisenbahnen und Schiffahrtslinien 1 : 1,5 Mill.

Mappe H: **Moskau.** **Abgeschlossen 20. 6. 41**

Inhalt:

1. Text- und Bildheft
2. Atlas
3. Militärgeographischer Plan Moskau I 1 : 25 000
4. Militärgeographischer Plan Moskau II 1 : 10 000
5. Moskau Verkehrsmittel 1 : 35 000.

noch Rußland (Esu, Ssu)

noch Mil-Geo-Arbeiten

Mappe I: **Kaukasien mit Gebiet Rostow und ASSR Kalmükien.** **Abgeschlossen 17. 8. 42**

Inhalt:
1 Textheft
2. Bildheft
3. Karte: Kaukasien, Übersichtskarte 1 : 500 000
4 Karte: Kaukasien, Geländekarte 1 : 1,5 Mill.
5. Karte: Kaukasien, Schema der Eisenbahnen und Schiffahrtslinien 1 : 1,5 Mill.

Die erste Auflage der Mappe (vergriffen) enthielt außerdem:
Ergänzungsheft: Straßen und Pässe im Kaukasus-Gebirge
Ortschaftsverzeichnis
Kaukasien, Straßenkarte 1 : 1,5 Mill.
Umschlagmappe mit 6 Stadtplänen.

Mappe K: **Wolgagebiete.** **Abgeschlossen 10. 7. 41**

Inhalt;
1. Textheft
2. Ortschaftsverzeichnis
3. Bildheft
4. Karte: Die Wolgagebiete, Übersichtskarte 1 : 1,5 Mill.
5. Karte: Die Wolgagebiete, Straßenübersicht 1 : 1,5 Mill.
6. Karte: Die Wolgagebiete, Gelände- und Gewässerkarte 1 : 1,5 Mill.
7. Karte: Die Wolgagebiete, Schema der Eisenbahnen und Schiffahrtslinien 1 : 1,5 Mill.
8. Stadtplan Gorkij.

Nachtrag zu Mappe K. **Stand vom 1. 12. 41**

Inhalt:
1. Deckblatt für das Textheft
2. Stadtplan von Gorkij (Kennzeichen am rechten Kartenrand unten XI. 41). Dieser ist gegen den in der Mappe befindlichen (Kennzeichen am rechten Kartenrand unten VII. 41) auszutauschen.

Mappe L: **Ural-Gebiete.** **Abgeschlossen 30. 9. 41**

Inhalt:

1. Textheft
2. Ortschaftsverzeichnis
3. Bildheft
4. Karte: Ural-Gebiete, Übersichtskarte 1 : 1,75 Mill.
5. Karte: Ural-Gebiete, Straßenübersicht 1 : 1,75 Mill.
6. Karte: Ural-Gebiete, Gelände- und Gewässerkarte 1 : 1,75 Mill.
7. Karte: Ural-Gebiete, Schema der Eisenbahnen und Schiffahrtslinien 1 : 1,5 Mill.
8. Stadtpläne: Sswerdlowsk 1 : 33 000 Magnitogorsk 1 : 22 000
   Kirow 1 : 12 500 Tscheljabinsk 1 : 50 000

Mappe M: **Gebiete Wologda—Archangelsk.** **Abgeschlossen 5. 8. 41**

Inhalt:

1. Textheft
2. Bildheft
3. Stadtplan von Wologda
4. Stadtplan von Archangelsk
5. Karte: Gebiete Wologda—Archangelsk, Übersichtskarte (zugleich Straßenübersicht) 1 : 2,5 Mill.
6. Karte: Gebiete Wologda—Archangelsk, Gewässerkarte 1 : 2,5 Mill.
7. Karte: Gebiete Wologda—Archangelsk, Schema der Eisenbahnen und Schiffahrtslinien 1 : 1,5 Mill.

Mappe N: **Nordost-Rußland (Entwurf).** **Abgeschlossen 1. 6. 42**

Inhalt:

1. Textheft
2. Bildheft
3. Karte: Nordost-Rußland, Übersicht 1 : 2,5 Mill.
4. Karte: Nordost-Rußland, Gewässerkarte 1 : 2,5 Mill.
5. Karte: Nordost-Rußland, Schema der Eisenbahnen und Schiffahrtslinien 1 : 2,5 Mill.

Mil Geo Gazetteers

Milgeo Angaben ... Russland

Mappe A: Allgemeiner Übersicht. Abgesch, 31.10.41

... 3. Ortschaftsverzeichnis

Mappe F: Ukraine. Abgesch. 5.9.41

FI

2. Ortschaftsverzeichnis

Mappe G: Zentral-Russland (ohne Moskau) Ab

2. Ortschaftsverzeichnis

Mappe K: Wolgagebiete Abgesch. 10.7.41

2. Ortschaftsverzeichnis

Mappe L: Ural-Gebiete 30.9.41

2. Ortschaftsverzeichnis

Milgeo Angaben ... Asiatische Russland

Mappe B: Kasachstan-Turkestan

4. Einzelheft: Ortschaftsverzeichnis

08700 100400 Moneybox Live: travel insce for old & sick

noch Rußland (Esu, Ssu)

noch Mil-Geo-Arbeiten

Die Hochgebirgspässe im Kaukasus. 2. Ausgabe z. T. neu bearbeitet, abgeschlossen 10. 1. 43. 3. und 4. Heft der 1. Ausgabe abgeschlossen 18. 7. 42 sind nicht neu bearbeitet und in der 2. Ausgabe nicht enthalten. Sie sind der Mappe, abgeschlossen 18. 7. 42 zu entnehmen.

Inhalt:

1. Heft: Das Hochgebirge des Kaukasus. Literaturnachweis.
2. Heft: Beschreibungen der Übergänge über die Hochgebirgspässe im West-Kaukasus.
3. Heft: Beschreibungen der Übergänge über die Hochgebirgspässe im Zentral-Kaukasus (1. Ausgabe).
4. Heft: Beschreibungen von Übergängen und Hochgebirgspässen im Ost-Kaukasus (1. Ausgabe).
5. Heft: Umgehungswege im Gebiet des Newskra-Vales (Ober-Swanetien).
6. Heft: Alphabetisches Namensverzeichnis zu den Heften 2—4.

B. Asiatisches Rußland.

Militärgeographische Angaben über das Asiatische Rußland.

Mappe A: **Allgemeiner Überblick (Entwurf).** **Abgeschlossen 27. 4. 42**

Inhalt:

1. Textheft
2. Bildheft
3. Karte: Asiatisches Rußland, Übersicht 1 : 10 Mill.
4. Karte: Asiatisches Rußland, Eisenbahnen und Schiffahrtslinien 1 : 12,5 Mill.
5. Karte: Asiatisches Rußland, Flugwesen, Gesamtübersicht über die Bodenorganisation 1 : 10 Mill.

Mappe B: **Kasachstan—Turkestan (Entwurf).** **Abgeschlossen 12. 42**

Inhalt:

1. Textheft
2. Einzelheft: Übersicht über die Verwaltungseinheiten
3. Einzelheft: Gewässerbeschreibungen
4. Einzelheft: Ortschaftsverzeichnis
5. Bildheft
6. Karte: Gelände- und Straßenübersicht 1 : 5 Mill.
7. Karte: Übersicht 1 : 5 Mill.
8. Karte: Gewässerkarte 1 : 5 Mill.
9. Karte: Schema der Eisenbahnen und Schiffahrtslinien mit Angabe der Stationen 1 : 3125000

B. Mil-Geo-Karten: (Siehe Übersicht Anlagen 77 und 129).

Maßstab 1 : 500 000 (DWK 500).

1. Mil-Geo-Karte (Kaukasusgebiet) 8 Blätter.
2. Kartenwerk „Durchgängigkeit des Kaukasus", 11 Blätter.
   Hierzu als Ergänzung:
   a) „Die Hochgebirgspässe im Zentral-Kaukasus", 11 Skizzen A—L, Maßstab 1 : 100 000.
   b) „Die Hochgebirgspässe im West-Kaukasus zwischen Marchusko- und Nacharpaß", 1 Skizze A/1, Maßstab 1 : 100 000

Maßstab 1 : 300 000 (Eo 300) bisher 104 Blätter.

noch Rußland (Esu, Ssu)

noch Mil-Geo-Arbeiten

C. Mil-Geo-Pläne, Stadtpläne, Bildplanskizzen und Stadtplanskizzen:
(Teils einzeln, teils nur in den Mappen oder auf den Rückseiten der Mil-Geo-Karten).

	Stand:		Stand:
Archangelsk (Sk)	8. 41	Kiew	4. 41
Archangelsk (O)	1. 42	Kirow (Sk)	8. 41
*Armawir	7. 42	Kirowabad (Sk)	7. 42
Astrachan (Sk)	8. 41	Kischinew	3. 41
*Astrachan (O)	2. 42	*Kolomna (Sk)	5. 42
Astrachan	9. 42	*Kostroma (Sk)	10. 41
Baku	3. 42	Kowno	3. 41
Batum (Bs)	8. 41	*Krassnodar	9. 42
Batum (Sk)	7. 42	Krivoi Rog (Bs)	7. 41
Bialystok	3 41	* Kronstadt	4. 42
Bobruisk	3. 41	Kuibyschew (Sk)	3. 43
Borissoff	3. 41	*Kuibyschew (O)	1. 42
Charkow (O)	7. 41	Kutais (Sk)	12. 42
Chersson (Sk)	3. 41	Kusnezk (Sk)	12. 42
Chersson (O)	7. 41	Lemberg	3. 41
Czernowitz	3. 41	Leninakan (Sk)	2. 43
Dnjepropetrowsk-Nord (Bs)	7. 41	Leningrad (O)	4. 41
Dnjepropetrowsk (Sk)	7. 41	Lenkoran (Sk)	12. 42
Dorpat	3. 41	Libau	3 41
Dorpat (O)	7. 41	*Lipezk (Sk)	12. 42
Dünaburg	3. 41	Liwny (Sk)	3. 43
Elista (Sk)	30. 5. 43	Ljaki (Sk)	3. 43
Engels (Sk)	8. 41	Machatsch-Kala	4. 42
Erewan (siehe unter Jerewan)		Magnitogorsk (Sk)	9. 41
Feodossija (Bs)	8. 41	Maikop (Sk)	6. 42
*Gorkij (Sk)	11. 41	Melitopol (Bs)	8. 41
Gorkij (O)	7. 41	Minsk	3. 41
Gorkij (Sk)	3. 43	Mitan	3. 41
Grjasi (Sk)	7. 42	Morschansk (Sk)	4. 43
Grodno	3. 41	Moskau (O)	6. 41
Grosnyj (Sk)	7. 42	Murmansk (Sk)	3. 43
Iwanowo (Sk)	1. 43	Narwa	3. 41
*Iwanowo (Sk)	7. 41	Narma (O)	7. 41
*Jarosslawl (O)	12. 41	Nikolajew	3. 41
*Jefremoff (Sk)	11. 41	Nikolajew (Bs)	7. 41
Jeisk	8. 42	*Noworossijsk (Bs)	8. 41
*Jelez (Sk)	11. 42	Odessa (O)	7. 41
Jerewan (Sk)	8. 41	Ordshonikidse (Sk)	9. 42
Kandalakscha (Sk)	3. 43	Pensa (Sk)	12. 42
*Kasan (O)	10. 41	Pernau	3. 41
Kauen	1941	Petrowsk (Sk)	12. 42
Kem (Sk)	5. 43	Pinok	4. 41
Kertsch (Bs)	9. 41	Podolsk (Sk)	2. 43

best. 27.10.44

* Auf Rückseite von Mil-Geo-Karte.

noch Rußland (Esu, Ssu)

noch Mil-Geo-Arbeiten

	Stand:
Poti (Sk)	4. 43
Pskoff	4. 41
Reval	3. 41
Reval (O)	7. 41
Riga	3. 41
*Rjasan	6. 42
*Rostow a. Don (Sk)	8. 41
*Rybinsk (Sk)	5. 42
Saporoshje (Bs)	7. 41
Ssalsk	9. 42
Ssaransk (Sk)	3. 43
*Ssaratow (O)	8. 41
Ssewastopol	7. 41
Ssewastopol (Bs)	9. 41
Ssimferopol (Bs)	7. 41
Ssysran (Sk)	4. 43
*Stalingrad (Sk)	7. 41
Stanislau	3. 41
Swerdlowsk (Sk)	8. 41
Swerdlowsk (O)	2. 42
Taganrog	3. 41
Taganrog (O)	8. 41
Tambow (Sk)	11. 42
Tiflis (O)	8. 41
Tscheljabinsk (Sk)	9. 41
Tuapsse (Sk)	2. 43
*Tula (Sk)	6. 42
Uljanowsk (Sk)	2. 43
Wilna	3. 41
Witebsk	3. 41
*Wladimir (Sk)	7. 41
Wologda (Sk)	8. 41
*Wologda (Sk)	7. 42
Woronesh (Sk)	11. 42
*Woroschilowgrad (Sk)	7. 42
*Woroschilowsk (Sk)	9. 42

best. 27.10.44

Schweden (Es)

Karten

	Maßstab	Ballenbezeichnung	Blattzahl	Ausgabe-Nr. und -Jahr	Netz × eingetr. ○ anger.	Größe des Kartenbildes	Farben		Bemerkungen
1	2	3	4	5	6	7	8	9	10
1	1 : 2 Mill.	En 2000	1	1941	× Ge	80×100	6		Skandinavien und die Ostseeländer mit Namensverzeichnis — Rückseite. Übers. siehe Anlage 4
2	1 : 1 Mill.	WK 1000	8	2 1942	× Ge	L 6⁰ B 4⁰	6		Weltkarte. Übers. siehe Anlage 5
3	1 : 1 Mill. Zus. Dr.	WK 1000 Zus. Dr.	2	3 1942	× Ge	100×125	6		Zus. Dr. vorstehender Karten „Skandinavien, Nord- und Südblatt". Übers. siehe Anlage 6
4	1 : 1 Mill.	Skand. 1000 Stra	2	3 1940	× Ge	98×95	3		Straßenkarte von Skandinavien, Nord- und Südblatt.
5	1 ; 500 000	E 500	9	1 1941/42	× Ge	L 3⁰ B 2⁰	5		Erfaßt nur Teile Südwestschwedens und Nordostschwedens. Übers. siehe Anlage 8
6	1 : 300 000	Es 300	25	1940/41	× Ge	66×56	5		Brauchbare Karte. Übers. siehe Anlage 79
7	1 : 300 000	End 300	10	2 1942	× DHG	L 2⁰ B 1⁰	5		Nördlich 67⁰ in neubearbeiteter Ausgabe im Rahmen des Nordeuropa-Kartenwerks erschienen. Blattschnitt der Mitteleuropakarte. Siehe auch Norwegen. Übers. siehe Anlage 11
8	1 : 100 000	Es 100	249	1940 41	× Ge	L 45′ B 15′ und L 1⁰ 30′ B 30′	2		Gesamtes Staatsgebiet. Nördlicher Teil in vorläufiger Ausgabe. Brauchbare Karte. Übers. siehe Anlage 80 Nördlich 68⁰ in neubearbeiteter Ausgabe erschienen; siehe Norwegen.
9*	Übersicht über die Kartenwerke von Norwegen und Schweden. Teil 2: Schweden.								Ausgabe 1940

Mil-Geo-Arbeiten

A. Mil-Geo-Mappen und Studien.

Militärgeographische Angaben über Skandinavien. **Abgeschlossen 12. 4. 40**

Mappe A.

Inhalt:

1. Textheft
2. Straßenkarte Skandinavien 1 : 1 Mill. — Nordblatt
3. Straßenkarte Skandinavien 1 : 1 Mill. — Südblatt
4. Übersichtskarte Skandinavien 1 : 2 Mill. mit Namensregister
5. Namensverzeichnis zu 4
6. Karte: Fernsprech- und Telegraphennetz Skandinavien, 1 : 2 Mill.
7. Behelfsmäßige Operationskarte von Skandinavien. 1 : 2 Mill.
8. Verkehrsnetz von Skandinavien, 1 : 2 Mill.
9. Inhaltsverzeichnis zu 8.

Mappe C: **Schweden.** **Abgeschlossen 1. 8. 40**

Inhalt:

1. Heft: Einzellandschaften, Gewässer u. Verkehrskunstbauten mit Bildern
2. Heft: Ortschaftsverzeichnis
3. Heft: Stadtpläne im Kleinformat
4. Stadtpläne im Großformat:
   Göteborg, Hälsingborg, Lulea, Lund, Malmö, Stockholm, Sundsvall
5. Heft: Stadtdurchfahrtspläne.

B. Mil-Geo-Karten: keine.

C. Mil-Geo-Pläne, Stadtpläne, Bildplanskizzen und Stadtplanskizzen:
vergleiche unter A. Mappe C Nr. 4.

Schweiz (Ech)

Karten

	Maßstab	Ballenbezeichnung	Blattzahl	Ausgabe-Nr. und -Jahr	Netz × eingetr. ○ anger.	Größe des Kartenbildes	Farben		Bemerkungen
1	2	3	4	5	6	7	8	9	10
1	1 : 1 Mill.	Gea 1000	1	—	× Ge	134 × 106	5		Gea-Übers. K. Blatt Südwest. Übers. siehe Anlage 13
2	1 : 1 Mill.	WK 1000	1	—	× Ge	L 6⁰ B 4⁰	6		Weltkarte. Übers. siehe Anlage 5
3	1 : 500 000	E 500	3	1939/42	× Ge	L 3⁰ B 2⁰	5		Übers. siehe Anlage 8
4	1 : 300 000	Ed 300	4	1940	× Deutsch. Geb. G.K. Schweiz. Geb. ch G.	L 2⁰ B 1⁰	5		Karte aus der Übers.K. v. M. entstanden. Auch mit „B"-Eindruck vorhanden. Übers. siehe Anlage 9
5	1 : 300 000 Zus. Dr.	Ed 300 Zus. Dr.	1	1940	× Franz. Geb. f L.	118 × 77	5		Zus. Dr. vorstehender Karte „Schweiz". Auch mit „B"-Eindruck vorhanden. Übers. siehe Anlage 10
6	1 : 100 000	Ech 100	21	1939/40	× Deutsch. Geb. G.K. Schweiz. Geb. ch G.	72 × 50	2		Gute Karte. Auch mit „B"-Eindruck. Übers. siehe Anlage 81 12.12.44.
7	1 : 25 000	Ech 25	164	1940	× G.K. ○ ch B.G. ○ westl. Bl. zusätzlich f L.	72 × 50	2		Normalausgabe. Übers. siehe Anlage 82 Planmaterial an der französisch-schweizer. Grenze in Arbeit.

Mil-Geo-Arbeiten

A. Mil-Geo-Mappen und -Studien.

Militärgeographische Angaben. **Abgeschlossen 1940**

Mappe.

Inhalt:

1. Straßenzustandskarte 1 : 300 000
2. Stadtdurchfahrtspläne.

B. Mil-Geo-Karten: keine.

C. Mil-Geo-Pläne, Stadtpläne, Bildplanskizzen und Stadtplanskizzen: keine.

Slowakei (Esl)

Karten

	Maßstab	Ballenbezeichnung	Blattzahl	Ausgabe-Nr. und -Jahr	Netz × eingetr. o anger.	Größe des Kartenbildes	Farben		Bemerkungen
1	2	3	4	5	6	7	8	9	10
1	1 : 1 Mill.	Gea 1000	1	—	× Ge	134×106	5		Gea-Karte Blatt Südost, siehe auch Ostblatt. Übers. siehe Anlage 13
2	1 : 1 Mill.	WK 1000	2	1941	× Ge	L 6° B 4°	6		Weltkarte. Übers. siehe Anlage 5
3	1 : 1 Mill. Zus. Dr.	WK 1000 Zus. Dr.	1	1941	× Ge	100×108	6		Zus. Dr. Ungarn – Jugoslawien, Grenzen überholt, siehe 1 : 750 000. Übers. siehe Anlage 6
4	1 : 750 000	Ey 750	1	2 1942	× Ge	111×92	5		Nordwestbalkan. Mit grünem Grenzaufdruck der vorläufigen Grenzen auf dem Balkan. Stand der Grenzen 1. 2. 42. Übers. siehe Anlage 12
5	1 : 500 000	E 500	3	1940	× Ge	L 3° B 2°	5		Brauchbare Karte. Übers. siehe Anlage 8
6	1 : 300 000	Ed/Eo 300	8	1940	× G.K.	L 2° B 1°	5		Übers K v M. Brauchbar. Übers. siehe Anlage 9
7	1 : 200 000	Eso 200	12	1939 40	× G.K.	L 1° B 1°	5		Gen K v M. Gute Karte (bisher Ed 200). Übers. siehe Anlage 12
8	1 : 75 000	Esl 75	52	1940	× G.K.	L 30′ B 15′	4		Gute Karte. Übers. siehe Anlage 15
9	1 : 25 000	Esl 25	194	1940	× G.K.	L 15′ B 7′ 30″	3		Mit braunen Höhenlinien, bedingt brauchbar. Übers. siehe Anlage 84.
10*	Planheft Balkan.								Ausgabe 1940

Mil-Geo-Arbeiten

A. Mil-Geo-Mappen und -Studien.

Südosteuropa, Donauraum und Balkanhalbinsel. **Abgeschlossen 15. 3. 40**

Ein militärgeographischer Überblick, Beschreibungen und Angaben über Slowakei Ungarn, Rumänien, ehemaliges Jugoslawien, Bulgarien, Albanien, Griechenland und Europäische Türkei.

Inhalt:

1. Militärgeographischer Überblick (Textheft)
2. Übersichtskarte 1 : 1 Mill. — Nordblatt
3. Übersichtskarte 1 : 1 Mill. — Südblatt
4. Landschaftsgliederung, Karte 1 : 3 Mill.
5. Die Völker des Donauraumes und der Balkanhalbinsel, Karte 1 : 3 Mill.
6. Übersicht der Kartenwerke, Karte 1 : 3 Mill.
7. Militärgeographische Operationskarte 1 : 1 Mill. — Nordwestblatt
8. Militärgeographische Operationskarte 1 : 1 Mill. — Südostblatt
9. Eisenbahnübersichtskarte von Südosteuropa 1 : 2 250 000.

B. Mil-Geo-Karten: keine.

C. Mil-Geo-Pläne, Stadtpläne, Bildplanskizzen und Stadtplanskizzen: keine.

Gibraltar – die Festung.

Spanien (Ee)

Karten

	Maßstab	Ballenbezeichnung	Blattzahl	Ausgabe-Nr. und -Jahr	Netz × eingetr. ○ anger.	Größe des Kartenbildes	Farben		Bemerkungen
1	2	3	4	5	6	7	8	9	10
1	1 : 1 Mill.	WK 1000	6	1941 u. 2 1942	× Ge	L 6° B 4°	6		Weltkarte. Siehe auch Blätter Madeira und die Kanarischen Inseln. Übers. siehe Anlage 5
2	1 : 1 Mill. Zus. Dr.	WK 1000 Zus. Dr.	2	1941	× Ge	77 × 91	6		Zus. Dr. vorstehender Karten Spanien Ost- und Westblatt. Übers. siehe Anlage 6
3	1 : 500 000	E 500	16	1941	× Ge	L 3° B 2°	5		Höhenstufenkarte mit Waldeindruck. Gute Karte. Übers. siehe Anlage 8 30.10.44. Alle
4	1 : 400 000	Ee 400	9	1941	× Ge ○ eL.G.	92 × 90 92 × 45	5		Gute Straßenkarte. Teilweise mit Geländedarstellung. Übers. siehe Anlage 85
5	1 : 200 000	Ee 200	55	1 1943	× eL.	61 × 55	4		Atlantische Küste im DHB. 29.10.44. Alle Übers. siehe Anlage 88
6	1 : 200 000	Egbz 200	1	1940	× Ge	58 × 64	4		Straße von Gibraltar, Gute Karte. Übers. siehe Anlagen 40 und 117
7	1 : 50 000	Ee 50	918	1940/41 und 1 1941	× eL.G.	L 20′ B 10′	1 u. 5		In laufender Bearbeitung, Erweiterung und Umstellung von Schwarz- auf Buntausgabe. Schwarzausgabe meist brauchbar, teilweise mangelhaft. Buntausgabe gut. Übers. siehe Anlage 86
8	1 : 25 000	Ee 25	37	1 1942	× eL.G.	L 10′ B 5′	4		Südspitze der Iberischen Halbinsel. Übers. siehe Anlage 49
9	1 : 25 000	Ee 25	1	1941	× eL.G. ○ Ge	70 × 38	4		Gibraltar. Blatt 1078 NW/NO der Karte von Spanien. Übers. siehe Anlage 49
10	1 : 25 000 Zus. Dr.	Egbz 25 Zus. Dr.	1	1941	× eL.	108 × 123	4		Zus. Dr. „Umgebung von Gibraltar". Übers. siehe Anlagen 40 und 49
11	1 : 10 000	Egbz 10	1	1941	× eL.G. × Ge	96 × 88	4		Gibraltar mit „B"-Eindruck. Übers. siehe Anlagen 40 und 49
12*	Planheft Spanien und Portugal und Straße von Gibraltar.								Ausgabe 1941

Mil-Geo-Arbeiten

A. Mil-Geo-Mappen und -Studien.

Militärgeographische Studien über Spanien und Portugal.

Mappe A. Abgeschlossen 30. 1. 41

Inhalt:

1. Textheft
2. Ortsverzeichnisse
3. Bildheft: Spanien
4. Bildheft: Portugal
5. Übersichtskarte 1 : 2 500 000
6. Karte: Land- und Forstwirtschaft und Fischerei 1 : 1 500 000
7. Karte: Industrie- und Lagerstätten 1 : 1 500 000
8. Karte: Spanien und Portugal: Elektriizitätswirtschaft 1 : 2 500 000
9. Eisenbahnkarte von Spanien und Portugal 1 : 2 500 000
10. Stations- und Streckenverzeichnis der spanischen Eisenbahnen
11. Eisenbahnkarte von Portugal 1 : 1 500 000 mit Verzeichnis der Bahnhöfe und Haltestellen
12. Straßenzustandskarte von Portugal 1 : 900 000
13. 14 Stadtpläne.

noch Spanien (Ee)

noch Mil-Geo-Arbeiten

Mappe B. Abgeschlossen 15. 12. 40

Inhalt:

1. Straßenkarte in 14 Blättern 1 : 400 000
2. Stadtdurchfahrtspläne (Sammelheft)
3. Straßenzustandskarte von Portugal 1 : 900 000.

Militärgeographische Angaben über „Die Straße von Gibraltar." **Abgeschlossen 12. 12. 40**

Inhalt:

1. Text- und Bildheft
2. Karte: Straße von Gibraltar 1 : 200 000
3. Karte: Halbinsel Gibraltar 1 : 10 000
4. Karte des von Gibraltar aus eingesehenen Geländes 1 : 50 000

Mil-Geo-Studie über die Küsten der Iberischen Halbinsel. (Geheim!)*) **Abgeschlossen 16. 12. 42**

Militärgeographische Studie über die Atlantischen Inseln. (Kap Verden, Kanaren, Madeira, Azoren.) (Entwurf)*) **Abgeschlossen 27. 11. 42**

B. Mil-Geo-Karten: Durchgängigkeit der Pyrenäen 1 : 200 000 (8 Blätter).
(Siehe Übersicht Anlage 87.) (Anzufordern beim OKH-Kartenlager Paris.)

C. Mil-Geo-Pläne, Stadtpläne, Bildplanskizzen und Stadtplanskizzen: vgl. unter A Nr. 13

	Stand:		Stand:
Badajoz	11. 40	Valladolid	11. 40
Burgos	11. 40	Évora	11. 40
Córdoba	11. 40	Faro	11. 40
Madrid	11. 40	Lissabon	11. 40
Mérida	11. 40	Portalegre	11. 40
Salamanca	11. 40	Porto	11. 40
Sevilla	12. 40	Setúbal	11. 40

Best.-Zf. 10. 44.

Die Festung Gibraltar (2 Karten)

Kaschau - Klausenburg (1:300 000) Zus. Dr.

Ungarn (Eh 50) 1: 50 000. Erh. am 20.2.45.
(Neue Arbeitsübersicht eingelegt vor Anlage 15).

Ungarn (Eh)

Karten

	Maßstab	Ballenbezeichnung	Blattzahl	Ausgabe-Nr. und -Jahr	Netz × eingetr. O anger.	Größe des Kartenbildes	Farben		Bemerkungen
1	2	3	4	5	6	7	8	9	10
1	1 : 1 Mill.	Gea 1000	1	—	× Ge	134×106	5		Gea-Karte Blatt Südost. Übers. siehe Anlage 13
2	1 : 1 Mill.	WK 1000	6	1 1942	× Ge	L 60 B 40	6		Weltkarte. Übers. siehe Anlage 5
3	1 : 1 Mill. Zus. Dr.	WK 1000 Zus. Dr.	2	1941	× Ge	98×106	6		Zus. Dr. Ungarn–Jugoslawien und Rumänien—Bulgarien. Übers. siehe Anlage 6
4	1 : 750 000	Eh 750	1	1940	× Ge	94×67	5		Rumpfungarn. Brauchbare Karte. Alte Grenzen. Karte umfaßt Ungarn und die Slowakei
5	1 : 750 000	Ey 750	1	2 1942	× Ge	111×92	4		Nordwestbalkan. Mit grünem Grenzaufdruck der vorläufigen Grenzen auf dem Balkan. Stand der Grenzen 1. 2. 42. Übers. siehe Anlage 12
6	1 : 500 000	E 500	10	1941	× Ge	L 30 B 20	5		Übers. siehe Anlage 8
7	1 : 300 000	Ed 300	18	1941	× h stereogr. G.	L 20 B 10	5		Übers. K. v. M. Nur nördliche Blätter erschienen. Übers. siehe Anlage 9
8	1 : 300 000 Zus. Dr.	Ed 300 Zus. Dr.	3	1941	× h stereogr. G.	L 40 B 30	5		Zus. Dr. vorstehender Karten. Wien–Szegedin, Kaschau—Klausenburg, Czernowitz—Roman. Übers. siehe Anlage 10
9	1 : 200 000	Eso 200	34	1940	tlw × G.K. × Ge	L 10 B 10	5		Gen. K. v. M. Südliche Blätter mit „B"-Eindruck, bisherige Ballenbezeichnung Ed 200. Übers. siehe Anlage 12
10	1 : 75 000	Eh 75	147	1940	× G.K.	L 30′ B 15′	4		Gute Karte. Übers. siehe Anlage 15
11	1 : 25 000	Eh 25	525	1941	× G.K.	L 15′ B 7′ 30″	3		Gute Karte. Übers. siehe Anlage 84
12*	Planheft Balkan.								Ausgabe 1940

Slowakei (nur)

12.10.44.

Mil-Geo-Arbeiten

A. Mil-Geo-Mappen und -Studien:

Südosteuropa, Donauraum und Balkanhalbinsel. **Abgeschlossen 15. 3. 40**

Ein militärgeographischer Überblick, Beschreibungen und Angaben über Slowakei, Ungarn, Rumänien, ehemaliges Jugoslawien, Bulgarien, Albanien, Griechenland und Europäische Türkei.

Inhalt:

1. Militärgeographischer Überblick (Textheft)
2. Übersichtskarte 1 : 1 Mill. – Nordblatt
3. Übersichtskarte 1 : 1 Mill. – Südblatt
4. Landschaftsgliederung, Karte 1 : 3 Mill.
5. Die Völker des Donauraumes und der Balkanhalbinsel, Karte 1 : 3 Mill.
6. Übersicht der Kartenwerke, Karte 1 : 3 Mill.
7. Militärgeographische Operationskarte 1 : 1 Mill. – Nordwestblatt
8. Militärgeographische Operationskarte 1 : 1 Mill. – Südostblatt
9. Eisenbahnübersichtskarte von Südosteuropa 1 : 2 250 000.

B. Mil-Geo-Karten: keine.

C. Mil-Geo-Pläne, Stadtpläne, Bildplanskizzen und Stadtplanskizzen: keine.

Istanbul – Damaskus (Zus. Dr.) 1: 1000000.

Konia – Kairo (Zus. Dr.) 1: 1 Mill.

Golf von Aden 1: 4 Mill.

Mittlerer Osten 1: 4 Mill.

Persischer Golf 1: 4 Mill.

Übersichtskarten von Asien (S)

Karten

	Maßstab	Ballenbezeichnung	Blattzahl	Ausgabe-Nr. und -Jahr	Netz × eingetr. o anger.	Größe des Kartenbildes	Farben		Bemerkungen
1	2	3	4	5	6	7	8	9	10
1	1 : 50 Mill.	WK 50 000	1	—	× Ge	82×55	6		Gea-Weltkarte, politische Übersicht.
2	1 : 35 Mill.	WK 35 000 A	1	1942	× Ge	115×72	6		Weltkarte, Ausgabe A. Atlantischer Ozean in der Mitte der Karte.
3	1 : 35 Mill.	WK 35 000 B	1	1942	× Ge	115×72	6		Weltkarte, Ausgabe B. Pazifischer Ozean in der Mitte der Karte.
4	1 : 35 Mill.	Paz. Oz 35 000	1	1 1942	× Ge	94×76	6		Pazifischer Ozean mit Darstellung der wichtigsten Inseln am Kartenrand.
5	1 : 20 Mill.	Gea 20 000	1	1942	× Ge	82×61	6		Großasiatischer Raum (Gea).
6	1 : 15 Mill.	S 15 000	1	1941	× Ge	85×68	5		Asien. Mit farbigen Höhenschichten. Übers. siehe Anlage 3
7	1 : 10 Mill.	Ost S 10 000	1	1941	× Ge	70×78	6		Ostasiatischer Raum. Politische Übersicht.
8	1 : 10 Mill.	Stiller Ozean 10 000	2	—	× Ge	88×113	4		Stiller Ozean, Ost- und Westblatt (Perthes).
9	1 : 5 Mill.	S 5000	1	1941	× Ge	112×89	5		Vorderasien. Verkleinerung aus 1 : 4 Mill. Nur für weiträumige Einzeichnungen.
10	1 : 5 Mill.	S Ost 5000	2	1941	× Ge	114×78	6		Ostasien, Nord- und Südblatt. Vergrößerung aus Stielers Handatlas.
11	1 : 4 Mill.	ES 4000	13	1940/42 u. 3 1942	× Ge	L 30° B 20°	8		Sonderausgabe Europa—Asien. Karteninhalt durch folgende Blätter überholt. Lfd. Nr. 12, 13 und 14. Übers. siehe Anlage 2
12	1 : 4 Mill.	SV 4000	1	2 1942	× Ge	97×91	8		Vorderer Orient. Übers. siehe Anlage 2
13	1 : 4 Mill.	Sbi 4000	1	1 1942	× Ge	103×84	8		Indien. Übers. siehe Anlage 3 8.11.44. vorh.
14	1 : 4 Mill.	S 4000	2	2 1942	× Ge	86×58	8		Niederländisch-Indien. Ost- und Westblatt, Übers. siehe Anlagen 2 und 3
15	1 : 4 Mill.	SV 4000	1	2 1942	× Ge	97×91	8		Vorderer Orient. Nadelabweichung Mitte 42. 8.11.44 vorh.
16	1 : 4 Mill.	SV 4000	1	2 1942	× Ge	97×91	8		Vorderer Orient. Mißweisung Mitte 42. 8.11.44 vorh.
17	1 : 2,5 Mill.	E 2500 Ost	1	3 1942	× Ge	132×103	7		Südeuropa, Ostblatt (Straßenkarte). Grenzen 1. 8. 42 Übers. siehe Anlage 1
18	1 : 1 Mill.	Op. K 1000	2	—	× Ge	—	6		Operationskarte 1 : 1 Mill., Blatt 7 u. 8. Anschluß an Operationskarte Rußland, Blatt 3 u. 6. Übers. siehe Anlage 75

noch Übersichtskarten von Asien (S)

Mil-Geo-Arbeiten

A. Mil-Geo-Mappen und -Studien:

Studie über den ostasiatisch-pazifischen Kampfraum.†) **Abgeschlossen 18. 12. 41**

Inhalt:

1. Text und Beschreibung
2. Anlagen: 1. Übersichtskarte des ostasiatisch-pazifischen Kampfraumes 1 : 40 Mill.
   2. Ostasiatischer Raum 1 : 10 Mill.

Militärgeographische Übersicht über den Vorderen Orient. **Abgeschlossen 19. 1. 41**
(Türkei, Syrien, Irak, Iran, Palästina, Transjordanien, Saudisch-Arabien, Kuweit, Sinai-Halbinsel.)

Inhalt:

1. Textheft mit Textskizzen
2. Bildheft
3. Vorderer Orient: Übersichtskarte 1 : 4 Mill.
4. Vorderer Orient: Industrie 1 : 3 Mill.
5. Vorderer Orient: Bergbau 1 : 3 Mill.
6. Vorderer Orient: Verkehrsübersicht 1 : 4 Mill.
7. Vorderer Orient: Übersicht über Flugplätze 1 : 3 Mill.

B. Mil-Geo-Karten: keine.

C. Mil-Geo-Pläne, Stadtpläne, Bildplanskizzen und Stadtplanskizzen: keine.

†) Nur 1 Exemplar vorhanden. Ausgabe nur an besonders interessierte Dienststellen auf Anforderung.

Afghanistan (Saf)

Karten

	Maßstab	Ballenbezeichnung	Blattzahl	Ausgabe-Nr. und -Jahr	Netz × eingetr. ○ anger.	Größe des Kartenbildes	Farben		Bemerkungen
1	2	3	4	5	6	7	8	9	10
1	1 : 2 Mill.	Saf 2000	1	1941	× Ge	L 12⁰ B 16⁰	8		Übersichtskarte Afghanistan – Belutschistan [Baluchistan]. Übers. siehe Anlage 3 8. 11. 44. vorh.
2	1 : 1 Mill.	WK 1000	7	2 1942	× Ge	L 6⁰ B 4⁰	6		Weltkarte 1 : 1 Mill. Übers. siehe Anlage 5
3	1 : 500 000	S 500	3	1 1942	× Ge	L 3⁰ B 2⁰	5		Übers. siehe Anlage 8
4	1 : 200 000	Saf 250	51	1941	× DHG	L 1⁰ 30′ B 1⁰	4		Nicht zuverlässig. Kartenwerk in Berichtigung. Übers. siehe Anlage 89 8. 11. 44.
5*	Planheft Vorderasien.								Ausgabe 1942

Mil-Geo-Arbeiten

A. Mil-Geo-Mappen und -Studien:

Militärgeographische Angaben über Afghanistan, Baluchistan [Belutschistan] und die Britisch-indische NW-Grenzprovinz (Entwurf). **Stand 25. 8. 42**

Inhalt:

1. Textheft Afghanistan
2. Textheft Baluchistan
3. Textheft Britisch-indische NW-Grenzprovinz, Verkehrsübersicht 1 : 3 Mill.
4. Übersichtskarte Afghanistan—Baluchistan 1 : 2 Mill.
5. Verkehrsübersicht Afghanistan, Baluchistan, Britisch-indische NW-Grenzprovinz 1 : 3 Mill.

B. Mil-Geo-Karten: keine.

C. Mil-Geo-Pläne, Stadtpläne, Bildplanskizzen und Stadtplanskizzen: keine.

Arabien (Sar)

Karten

	Maßstab	Ballenbezeichnung	Blattzahl	Ausgabe-Nr. und -Jahr	Netz × eingetr. ○ anger.	Größe des Kartenbildes	Farben		Bemerkungen
1	2	3	4	5	6	7	8	9	10
1	1 : 1 Mill	WK 1000	19	2 1942	× Ge	L 6⁰ B 4⁰	6		Weltkarte 1 : 1 Mill. Übers. siehe Anlage 5
2	1 : 500 000	S 500	58	1 1942	× DHG	L 3⁰ B 2⁰	5		Wird laufend erweitert. Übers. siehe Anlage 8
3	1 : 500 000 Zus. Dr.	S 500 Zus. Dr.	2		× DHG		5		Zus. Dr. vorstehender Karten H 37 und 38. Übers. siehe Anlage 8
4*	Planheft Vorderasien.								Ausgabe 1942

Mil-Geo-Arbeiten

A. Mil-Geo-Mappen und -Studien.

Militärgeographische Übersicht über den Vorderen Orient. **Abgeschlossen 19. 4. 41**
(Türkei, Syrien, Irak, Iran, Palästina, Transjordanien, Saudisch-Arabien, Kuweit, Sinai-Halbinsel.)

Inhalt:
1. Textheft mit Textskizzen
2. Bildheft
3. Vorderer Orient: Übersichtskarte 1 : 4 Mill.
4. Vorderer Orient: Industrie 1 : 3 Mill.
5. Vorderer Orient: Bergbau 1 : 3 Mill.
6. Vorderer Orient: Verkehrsübersicht 1 : 4 Mill.
7. Vorderer Orient: Übersicht über Flugplätze 1 : 3 Mill.

Ortsnamen im Vorderen Orient. **Abgeschlossen 31. 5. 41**
(Für Arabien nach Süden nur bis 24⁰ nördlicher Breite.)

B. Mil-Geo-Karten: (siehe Übersicht Anlage 129).

C. Mil-Geo-Pläne, Stadtpläne, Bildplanskizzen und Stadtplanskizzen: keine.

Indien (Sbi)

Karten

	Maßstab	Ballenbezeichnung	Blattzahl	Ausgabe-Nr. und -Jahr	Netz × eingetr. O anger.	Größe des Kartenbildes	Farben		Bemerkungen
1	2	3	4	5	6	7	8	9	10
1	1 : 4 Mill.	Sbi 4000	1	1 1942	× Ge	103×84	8		Indien. Gute Karte. Übers. siehe Anlage 3
2	1 : 1 Mill.	WK 1000	24	1 1942	× Ge	L 6° B 4°	6		Blätter des ganzen Landes. Übers. siehe Anlage 5
3	1 : 200 000	Sbi 200	51	1941	× Ge	L 1° B 1°	5		Nordwestindien, Belutschistan [Baluchistan], im Anschluß an Iran und Afghanistan bis zum Indus reichend. Gute Karte. Übers. siehe Anlage 90
4*	Planheft Vorderasien.								Ausgabe 1942

Mil-Geo-Arbeiten

A. Mil-Geo-Mappen und -Studien:

Militärgeographische Angaben über Afghanistan, Baluchistan [Belutschistan] und die Britisch-indische NW-Grenzprovinz. **Abgeschlossen 25. 8. 42**

Inhalt:
1. Textheft Afghanistan
2. Textheft Baluchistan
3. Textheft Britisch-indische NW-Grenzprovinz
4. Übersichtskarte Afghanistan – Baluchistan 1 : 2 Mill.
5. Karte: Afghanistan, Baluchistan, Britisch-indische NW-Grenzprovinz 1 : 3 Mill.

B. Mil-Geo-Karten: keine.

C. Mil-Geo-Pläne, Stadtpläne, Bildplanskizzen und Stadtplanskizzen: keine.

Irak:

Karte: Verkehrslinien von Bagdad nach dem mittelländischen Meer (engl.)

Irak (Si)

Karten

	Maßstab	Ballenbezeichnung	Blattzahl	Ausgabe-Nr. und -Jahr	Netz × eingetr. O anger.	Größe des Kartenbildes	Farben		Bemerkungen
1	2	3	4	5	6	7	8	9	10
1	1 : 1 Mill.	WK 1000	7	2 1942	× Ge	L 6⁰ B 4⁰	6		Weltkarte. 1 : 1 Mill. 2. 11. 44. Übers. siehe Anlage 5
2	1 : 1 Mill. Zus. Dr.	WK 1000 Zus. Dr.	1	2 1942	× Ge	125×99	6		Zus. Dr. vorstehender Karten, Teheran—Basra. Übers. siehe Anlage 6
3	1 : 500 000	S 500	12	1 1942	× DHG	L 3⁰ B 2⁰	5		Übers. siehe Anlage 8
4	1 : 500 000 Zus. Dr.	S 500 Zus. Dr.	4	1 1942	× DHG	L 6⁰ B 4⁰	5		Zus. Dr. vorstehender Karten, J-38. In Bearbeitung I-37 und 38, H-38. Übers. siehe Anlage 8
5	1 : 200 000	Si 200	36	1 u. 2 1942	× DHG	L 1⁰ B 1⁰	4		Für westlichen Grenzteil Syrien 200 benutzen. Übers. siehe Anlage 91 2. 11. 44.
6*	Planheft Vorderasien.								Ausgabe 1942

Mil-Geo-Arbeiten

A. Mil-Geo-Mappen und -Studien:

Militärgeographischer Überblick über den Vorderen Orient. **Abgeschlossen 19. 4. 41**
(Türkei, Irak, Iran, Palästina, Transjordanien, Saudisch-Arabien, Kuweit, Sinai-Halbinsel.)

Inhalt:

1. Textheft mit Textskizzen
2. Bildheft
3. Vorderer Orient: Übersichtskarte 1 : 4 Mill.
4. Vorderer Orient: Industrie 1 : 3 Mill.
5. Vorderer Orient: Bergbau 1 : 3 Mill.
6. Vorderer Orient: Verkehrsübersicht 1 : 4 Mill.
7. Vorderer Orient: Übersicht über Flugplätze 1 : 3 Mill.

Militärgeographische Angaben über den Irak. (Entwurf!) **Abgeschlossen 1. 7. 43**

Inhalt:

Hefte:
1. Textheft
2. Bildheft

Karten:
3. Vorderer Orient 1 : 4 Mill.
4. Irak 1 : 1 Mill.
5. Syrien, Irak, Palästina, Transjordanien: Verkehrsübersicht 1 : 2 500 000
6. Syrien, Irak, Palästina, Transjordanien: Industrie, Ölgewinnung 1 : 3 Mill.
7. Syrien, Irak, Palästina, Transjordanien: Übers. über Flugplätze 1 : 3 Mill.

Militärgeographische Pläne:
8. Baghdad 1 : 15 000
9. Umgebungskarte von Basra 1 : 25 000
10. Hafenplan von Basra—Maquil 1 : 10 000

Ortsnamen im Vorderen Orient. **Abgeschlossen 31. 5. 41**

B. Mil-Geo-Karten: (siehe Übersicht Anlage 129).

C. Mil-Geo-Pläne, Stadtpläne, Bildplanskizzen und Stadtplanskizzen:
siehe Mil-Geo-Mappe Irak; ferner auf Rückseite der zugehörigen Mil-Geo-Karte:

Baghad (O)
Basra—Maquil (Sk)
Haditha (Sk)
Kirkuk (Sk)
Mosul (O)

Iran 1: 200 000 (Dünnformat).

Iran – Transportkarte.

Süd-West-Persien (engl. Karte).

Abadan u. Bawarda

Karte der Umgebung von Teheran (1: 300 000)

Iran 1: 3 Mill (Industrie u. Bergbau),

Iran 1: 4 Mill (Flug u. Kanonplätze).

Iran (Sir)

Karten

	Maßstab	Ballenbezeichnung	Blattzahl	Ausgabe-Nr. und -Jahr	Netz × eingetr. O anger.	Größe des Kartenbildes	Farben		Bemerkungen
1	2	3	4	5	6	7	8	9	10
1	1 : 2 Mill.	Sir 2000	1	3 1942	× Ge	L 18° 40′ B 16°	6		Übersichtskarte von Iran. alte Bestände Übers. siehe Anlage 3
2	1 : 1 Mill.	WK 1000	15	2 1942	× Ge	L 6° B 4°	6		Weltkarte 1 : 1 Mill. alte Bestände Übers. siehe Anlage 5
3	1 : 500 000	S 500	27	1 1942	× DHG	L 3° B 2°	5		Übers. siehe Anlage 8 alte Bestände unvollständig
4	1 : 500 000 Zus. Dr.	S 500 Zus. Dr.	5	1 1941	× DHG	L 6° B 4°	5		Zus. Dr. vorstehender Karten J-38 und 39, In Bearbeitung I-38 und 39, H-39. Übers. siehe Anlage 8
5 ✓	1 : 200 000	Sir 400	157	2 1942	× Ge × DHG	L 1° B 1°	4		Übers. siehe Anlage 91 erh. 24.10.44
6*	Planheft Vorderasien.								Ausgabe 1942

Mil-Geo-Arbeiten

A. Mil-Geo-Mappen und -Studien:

Militärgeographischer Überblick über den Vorderen Orient. **Abgeschlossen 19. 4. 41**
(Türkei, Irak, Iran, Palästina, Transjordanien, Saudisch-Arabien, Kuweit, Sinai-Halbinsel.)

Inhalt:

1. Textheft mit Textskizze
2. Bildheft
3. Vorderer Orient: Übersichtskarte 1 : 4 Mill.
4. Vorderer Orient: Industrie 1 : 3 Mill.
5. Vorderer Orient: Bergbau 1 : 3 Mill.
6. Vorderer Orient: Verkehrsübersicht 1 : 4 Mill.
7. Vorderer Orient: Übersicht über Flugplätze 1 : 3 Mill.

Militärgeographischer Überblick über Iran. **Abgeschlossen 25. 9. 42**
Vorläufiger Teilabdruck.

Inhalt:

1. Textheft
2. Übersichtskarte von Iran 1 : 2 Mill.

Militärgeographische Angaben über Iran. (Entwurf!) **Abgeschlossen 31. 1. 43**

Inhalt:

1. Textheft
2. Ortschaftsverzeichnis
3. Bildheft
4. Übersichtskarte von Iran 1 : 2 Mill.
5. Verkehr 1 : 3 Mill.
6. Industrie und Bergbau 1 : 3 Mill.
7. Flug- und Landeplätze 1 : 4 Mill.
8. Telegraphen- und Telephonnetz 1 : 4 Mill.

Ortsnamen im Vorderen Orient. **Abgeschlossen 31. 5. 41**

B. Mil-Geo-Karten: (siehe Übersicht Anlage 129).

C. Mil-Geo-Pläne, Stadtpläne, Bildplanskizzen und Stadtplanskizzen:
auf Rückseite der zugehörigen Mil-Geo-Karten:

Astara	(Bs)	Kermanshah	(Sk)
Babul	(Sk)	Naushahr	(Sk)
Babulsar	(Bs)	Pahlevi	(O)
Bandar Shah	(Sk)	Shahi	(Sk)
Behshahr	(Sk)	Täbriz	(O) ✓
Firuzkuh	(Bs) ✓	Teheran	(O) ✓
Julfa	(Bs)		

Palästina: Autostrassenkarte.

Palästina - Transjordanien - Ägypten 1: 200 000

Die wichtigsten Lagerstätten des Nahen Ostens" Karte.

" Ismailia

Palästina (Sp) Transjordanien

Karten

	Maßstab	Ballenbezeichnung	Blattzahl	Ausgabe-Nr. und -Jahr	Netz × eingetr. O anger.	Größe des Kartenbildes	Farben		Bemerkungen
1	2	3	4	5	6	7	8	9	10
1	1 : 1 Mill.	WK 1000	4	2 1942	× Ge	L 6° B 4°	6		Weltkarte 1 : 1 Mill. Übers. siehe Anlage 5
2	1 : 1 Mill. Zus. Dr.	WK 100 Zus. Dr.	1	2 1942	× Ge	101 × 134	6		Zus. Dr. vorstehender Karten, Konya – Kairo. Übers. siehe Anlage 6
3	1 : 500 000	S 500	6	2 1942	× DHG	L 3° B 2°	5		Übers. siehe Anlage 8
4	1 : 500 000 Zus. Dr.	S 500 Zus. Dr.	4	1 1942	× DHG	L 6° B 4°	5		Zus. Dr. vorstehender Karten H-36 und 37, J-36 und 37. Übers. siehe Anlage 8
5	1 : 200 000	Sp 200	7	2 1942	× DHG	L 1° 30 B 1°	5		Palästina – Transjordanien. Brauchbare Karte. Nördliches Grenzgebiet siehe Kartenwerk Syrien 1 : 200 000. Übers. siehe Anlage 92
6	1 : 100 000	Sp 100	14	2 1942	× DHG	versch.	5		Gute Karte. Übers. siehe Anlage 93
7	1 : 25 000	Sp 25	4	1941	× DHG	43 × 43	2		Umgebung von Tel-Aviv – Jaffa. Nur bedingt als Schießkarte zu verwenden. Übers. siehe Anlage 94
8*	Planheft Vorderasien.								Ausgabe 1942

Mil-Geo-Arbeiten

A. Mil-Geo-Mappen und -Studien:

Militärgeographische Übersicht über den Vorderen Orient. **Abgeschlossen 19. 4. 41**
(Türkei, Syrien, Irak, Iran, Palästina, Transjordanien, Saudisch-Arabien, Kuweit, Sinai-Halbinsel.

Inhalt:

1. Textheft mit Textskizzen
2. Bildheft
3. Vorderer Orient: Übersichtskarte 1 : 4 Mill.
4. Vorderer Orient: Industrie 1 : 3 Mill.
5. Vorderer Orient: Bergbau 1 : 3 Mill.
6. Vorderer Orient: Verkehrsübersicht 1 : 4 Mill.
7. Vorderer Orient: Übersicht über Flugplätze 1 : 3 Mill.

Militärgeographische Angaben über Palästina und Transjordanien. **Abgeschlossen 15. 10. 41**

Inhalt:

1. Textheft
2. Bildheft
3. Vorderer Orient 1 : 4 Mill.
4. Ölgewinnung 1 : 3 Mill.
5. Übersicht über Flugplätze 1 : 3 Mill.
6. Palästina – Transjordanien 1 : 1 Mill.
7. Straßenkarte von Palästina 1 : 500
8. Wehrgeologische Übersichtskarte von Palästina 1 : 300
9. Stadtplan Gaza (O) 1 : 10 000
10. „ Haifa 1 : 15 000
11. „ Jaffa – Tel Aviv 1 : 10 000
12. „ Jerusalem 1 : 10 000
13. „ Lydda – Er Ramle 1 : 10 000

Ortsnamen im Vorderen Orient. **Abgeschlossen 31. 5. 41**

B. Mil-Geo-Karten: (siehe Übersicht Anlage 129.)

noch Palästina (Sp) Transjordanien

noch Mil-Geo-Arbeiten

C. Mil-Geo-Pläne, Stadtpläne, Bildplanskizzen und Stadtplanskizzen:
Siehe Mappe: Mil-Geo-Angaben über Palästina—Transjordanien (ferner auf Rückseite der zugehörigen Mil-Geo-Karten):

Palästina:		Transjordanien:	
Gaza	(O)	Amman	(O)
Haifa	(O)		
Jaffa—Tel Aviv	(O)		
Jerusalem	(O)		
Lydda	(Sk)		
Rutenberg-Kraftwerk	(Sk)		

vorh.

Die Hafenanlagen von Haifa.
Wehrwichtige Anlagen im westl. Haifa.
Haifa u. die Bucht von Acre
Ismailia u. Umgebung.

Die wichtigsten Lagerstätten des Nahen Ostens.

Syrien (Ssl)

Karten

	Maßstab	Ballenbezeichnung	Blattzahl	Ausgabe-Nr. und -Jahr	Netz × eingetr. o anger.	Größe des Kartenbildes	Farben		Bemerkungen
1	2	3	4	5	6	7	8	9	10
1	1 : 1 Mill.	WK 1000	3	2 1942	× Ge	L 6⁰ B 4⁰	6		Weltkarte. 1 : 1 Mill. Übers. siehe Anlage 5
2	1 : 1 Mill. Zus. Dr.	WK 1000 Zus. Dr.	3	2 u. 3 1942	× Ge	101×134	6		Zus. Dr. vorstehender Karten, Istanbul – Damaskus, Konya – Kairo, Batum – Bagdad. Übers. siehe Anlage 6
3	1 : 500 000	S 500	8	2 1942	× DHG	L 3⁰ B 2⁰	5		Übers. siehe Anlage 8
4	1 : 500 000 Zus. Dr.	S 500 Zus. Dr.	3	1 1942	× DHG	L 6⁰ B 4⁰	5		Zus. Dr. vorstehender Karten, J-37, I-36 u. 37. Übers. siehe Anlage 8
5	1 : 200 000	Ssl 200	28	2 1942	× DHG × fLG	L 1⁰ B 1⁰	4		Gute Karte. Übers. siehe Anlage 95
6	1 : 50 000	Ssl 50	45	2 1942	× DHG × fLG	L 15′ B 15′	5		Aus der guten Umgebungskarte von Aleppo und Beirut entstanden. Weitere Blätter entlang der Küste durch Vergrößerung aus 1 : 200 000. Übers. siehe Anlage 96
7*	Planheft Vorderasien.								Ausgabe 1942

Mil-Geo-Arbeiten

A. Mil-Geo-Mappen und Studien.

Militärgeographischer Überblick über den Vorderen Orient. **Abgeschlossen 19. 4. 41**
(Türkei, Syrien, Irak, Iran, Palästina, Transjordanien, Saudisch-Arabien, Kuweit, Sinai-Halbinsel.)

Inhalt:

1. Textheft mit Textskizzen
2. Bildheft
3. Vorderer Orient: Übersichtskarte 1 : 4 Mill.
4. Vorderer Orient: Industrie 1 : 3 Mill.
5. Vorderer Orient: Bergbau 1 : 3 Mill.
6. Vorderer Orient: Verkehrsübersicht 1 : 4 Mill.
7. Vorderer Orient: Übersicht über Flugplätze 1 : 3 Mill.

Militärgeographische Angaben über Syrien. **Abgeschlossen 15. 10. 41**

Inhalt:

Hefte:

1. Textheft
2. Bildheft

Karten:

3. Übersichtskarte Vorderer Orient 1 : 4 Mill.
4. Industrie und Ölförderung (Vorderer Orient, Ausschnitt) 1 : 3 Mill.
5. Übersicht über Flugplätze (Vorderer Orient, Ausschnitt) 1 : 3 Mill.
6. Übersichtskarte Syrien (Zusammendruck) 1 : 1 Mill.

Militärgeographische Pläne:

7. Aleppo 1 : 10 000
8. Beirut 1 : 10 000
9. Damaskus 1 : 10 000
10. Deraa 1 : 5 000
11. Hama 1 : 25 000
12. Homs 1 : 5 000
13. Latakia 1 : 5 000
14. Palmyra 1 : 10 000
15. Saida 1 : 5 000
16. Tripoli el Mina 1 : 10 000

Ortsnamen im Vorderen Orient. **Abgeschlossen 31. 5. 41**

noch Syrien (Ssl)

noch Mil-Geo-Arbeiten

B. Mil-Geo-Karten: (siehe Übersicht Anlage 129.)

C. Mil-Geo-Pläne, Stadtpläne, Bildplanskizzen und Stadtplanskizzen:
Siehe Mappe: Mil-Geo-Angaben über Syrien, ferner auf Rückseite der zugehörigen Mil-Geo-Karten.

Aleppo	(O)	Homs	(O)
Beirut	(O)	Latakia	(O)
Damaskus	(O)	Palmyra	(Sk)
Deraa	(O)	Saida	(O)
Hama	(O)	Tripoli	

Türkei: Industriekarte (türk. Ausg.)

Türkei (Etr, Str)

Karten

	Maßstab	Ballenbezeichnung	Blattzahl	Ausgabe-Nr. und -Jahr	Netz × eingetr. ○ anger.	Größe des Kartenbildes	Farben		Bemerkungen
1	2	3	4	5	6	7	8	9	10
1	1 : 2 Mill.	Str 2000	1	1 1942	× Ge	81×42	6		Gute Karte der Türkei mit Namensverzeichnis auf der Rückseite. Übers. siehe Anlage 3
2	1 : 1 Mill.	WK 1000	8	2 1942	× Ge	L 60 B 40	6		Weltkarte 1 : 1 Mill. Übersicht siehe Anlage 5
3	1 : 1 Mill. Zus. Dr.	WK 1000 Zus. Dr.	2	2 u. 3 1942	× Ge	101×134	6		Zus. Dr. vorstehender Karten. Istanbul–Damaskus, Batum–Bagdad. Übers. siehe Anlage 6
4	1 : 500 000	S 500	20	1 u. 2 1942	× DHG	L 30 B 20	5		Übers. siehe Anlage 8
5	1 : 500 000 Zus. Dr.	S 500 Zus. Dr.	4	1 1942	× DHG	L 60 B 40	5		Zus. Dr. vorstehender Karten J-37 und 38, K-37 und 38, Übers. siehe Anlage 8
6	1 : 200 000	Str 200	125	2 1942	× DHG × tr B.G.	52×43	5		Nach der türkischen Karte 1 : 200 000 hergestellt, 24 Blätter der mittleren Türkei Vergrößerungen aus der türk. Karte 1 : 800 000. Übers. siehe Anlage 97
7	1 : 200 000	Eso 200	8	1941	× Ge	L 10 B 10	5		Gen. K. v. M. mit „B"-Eindruck. Übers. siehe Anlage 12
8	1 : 200 000 Zus. Dr.	Eso 200 Zus. Dr.	3	1941	× Ge	L 20 B 20	5		Zus. Dr. vorstehender Karte mit „B"-Eindruck. Übers. siehe Anlage 12
9	1 : 100 000	Etr 100	23	1941	× Ge	L 30′ B 30′	5		Vergrößerungen aus vorstehenden Karten. Übers. siehe Anlage 98
10	1 : 100 000	Etr 100 (Bo)	1	1941	× tr B.G.	52×57	5		Blatt Bosporus mit „B"-Eindruck, Stand: 2. 41. Nachtrag 7. 41. Übers. siehe Anlage 98
11	1 : 100 000	Etr 100 (Da)	1	1941	× DHG	52×57	5		Blatt Dardanellen mit „B"-Eindruck, Stand: 2. 41. Übers. siehe Anlage 98
12	1 : 25 000	Etr 25 (Iz)	4	1941	○ Ge	L 12′ B 7′ 30″	4		Umgebung von Izmir. Übers. siehe Anlage 37
13	1 : 25 000	Etr 25	131	1941 u. 2 1942	× tr B.G.	53×43	1		Drei getrennte Gebiete: Edirne, Bosporus und Dardanellen. Von den nicht vorhandenen Gebieten fehlen Unterlagen. Übers. siehe Anlage 99
14*	Planheft Balkan.								Ausgabe 1940
15*	Planheft Vorderasien.								Ausgabe 1942

noch Türkei (Etr, Str)

Mil-Geo-Arbeiten

A. Mil-Geo-Mappen und -Studien:

Militärgeographische Übersicht über den Vorderen Orient. **Abgeschlossen 19. 4. 41**
(Türkei, Irak, Iran, Palästina, Transjordanien, Saudisch-Arabien, Kuweit, Sinai-Halbinsel.)

Inhalt:

1. Textheft mit Textskizzen
2. Bildheft
3. Vorderer Orient: Übersichtskarte 1 : 4 Mill.
4. Vorderer Orient: Industrie 1 : 3 Mill.
5. Vorderer Orient: Bergbau 1 : 3 Mill.
6. Vorderer Orient: Verkehrsübersicht 1 : 4 Mill.
7. Vorderer Orient: Übersicht über Flugplätze 1 : 3 Mill.

Militärgeographische Angaben über die Europäische Türkei einschließlich der Meerengen. **Abgeschlossen 20. 12. 40**
(Diese Beschreibung ist ausführlicher als die Darstellung dieses Gebietes in dem neueren Werk, Mil-Geo-Angaben über die Türkei, jedoch in Einzelheiten überholt.)

Inhalt:

1. Textheft mit Bildanhang und Textskizzen
2. Übersichtskarte der Europäischen Türkei 1 : 500 000 mit Hervorhebung der wichtigsten Straßen
3. Militärgeographischer Plan von Istanbul 1 : 15 000
4. Übersichtskarte des Bosporus 1 : 100 000 mit militärgeographischen Eintragungen
5. Übersichtskarte des Golfes von Izmit 1 : 100 000 mit militärgeographischen Eintragungen.

Militärgeographische Angaben über die Türkei. **Abgeschlossen 10. 8. 41**

Inhalt:

Hefte:

1. Textheft
2. Bildheft
3. Ortschaftsverzeichnis

Karten:

4. Übersichtskarte 1 : 2 Mill.
5. Operationskarte 1 : 2 Mill.
6. Bevölkerungsverteilung 1 : 4 Mill.
7. Industrie und Bergbau 1 : 2 Mill.
8. Fernsprech- und Telegraphenkarte sowie Funkstellen 1 : 2 Mill.
9. Flugplätze 1 : 3 Mill.

Militärgeographische Pläne:

10. Istanbul 1 : 15 000
11. Ankara 1 : 15 000
12. Izmit 1 : 8 000
13. Bursa 1 : 10 000
14. Umgebung von Izmir 1 : 40 000

Türkei: Übersicht über Straßen und Eisenbahnen. **Abgeschlossen 10. 6. 41 (überholt)**

Inhalt:

1. Übersichtskarte der Straßen und Eisenbahnen 1 : 1 Mill. in 2 Blatt
2. Textheft mit Bildanhang
3. Heft Stadtdurchfahrtspläne

Ortsnamen im Vorderen Orient. **Abgeschlossen 31. 5. 41**
Vergleichende Zusammenstellung der verschiedenen Namensformen auf den Kartenwerken des Vorderen Orients (Sonderausgaben). Vorläufige Ausgabe.

Inhalt:
Arabien, Irak, Iran, Palästina, Transjordanien, Syrien und Libanon und Türkei.

B. Mil-Geo-Karten: (Geheim!) (Siehe Übersicht Anlage 129).

noch Türkei (Etr, Str)

noch Mil-Geo-Arbeiten

C. Mil-Geo-Pläne, Stadtpläne, Bildplanskizzen und Stadtplanskizzen: auf Rückseite der zugehörigen Mil-Geo-Karte. (Geheim!)

1. Europäische Türkei:

		Stand:
Bakirkoy	(O)	1942
Büjükdere	(O)	1942
Edirne	(O)	1942
Gelibolu	(Sk)	1942
Istanbul	(O)	5. 41
Istimye	(O)	1942
Kirklareli	(O)	1942
Luleburgas	(Sk)	1942
Tekirdeg	(Sk)	1942
Yesilkoy	(O)	1942

2. Asiatische Türkei:

		Stand:
Adana	(O)	1942
Afyou–Karahiser	(O)	1942
Akşehir	(Sk)	1942
Amasya	(O)	1942
Anadolu Hisari	(O)	1942
Ankara	(O)	5. 41
Aydin	(O)	1942
Canakkale	(Sk)	1942
Çeşme	(Sk)	1942
Bafra	(Sk)	1942
Bandirma	(O)	1942
Bartin	(Sk)	1942
Bergama	(Sk)	1942
Beykoz–Paşabahçe	(O)	1942
Bursa	(O)	5. 41
Diyarbakir	–	1942
Erzurum	(Sk)	1942
Gemlik	(O)	1942
Gerede	(Sk)	1942
Giresun	(Sk)	1942
Hendek	(Sk)	1942
Iskenderun	(O)	1942
Izmir	(O)	5. 41
Izmit	(O)	5. 41
Karabük	(Sk)	1942
Kirikkale	(Sk)	1942
Konya	(O)	1942
Kuçuk–Vozgat	(Sk)	1942
Kutahya	(Sk)	1942
Mamisa	(O)	1942
Menemen	(O)	1942
Mersin	(O)	1942
Mudanya	(Sk)	1942
Mustafa Kemal Paşa	(Sk)	1942
Nazilli	–	1942
Oedimis	(Sk)	1942
Ordu	(Sk)	1942
Samsun	(O)	1942
Sivas	(Sk)	1942
Tokat	(Sk)	1942
Trabzon	(O)	1942
Zonguldak	(Sk)	1942

Zypern (Sc)

Karten

	Maßstab	Ballenbezeichnung	Blattzahl	Ausgabe-Nr. und -Jahr	Netz × eingetr. o anger.	Größe des Kartenbildes	Farben		Bemerkungen
1	2	3	4	5	6	7	8	9	10
1	1 : 1 Mill.	WK 1000	1	2 1940	× Ge	L 6° B 4°	6		Blatt I-36 Beirut. Brauchbare Karte. Übers. siehe Anlage 5
2	1 : 1 Mill. Zus. Dr.	WK 1000 Zus. Dr.	1	3 1942	× Ge	101 × 134	6		Zus. Dr. der Weltkarte „Istanbul—Damaskus" Übers. siehe Anlage 6
3	1 : 500 000	S 500	1	1 1942	× DHG	L 4° B 2° 30'	5		Übers. siehe Anlagen 8 und 100
4	1 : 500 000 Zus. Dr.	S 500 Zus. Dr.	1	—	× DHG		5		Zus. Dr. I-36. Übers. siehe Anlage 8
5	1 : 200 000	Sc 200	1	1 1942	× DHG	110 × 68	5		Gute Karte, nach Luftbildern hergestellt. Übers. siehe Anlage 100
6	1 : 50 000	Sc 50	12	2 1942	× Ge × DHG	80 × 64	3		Gute Karte, nach Luftbildern berichtigt. Übers. siehe Anlage 100
7*	Planheft Vorderasien.								Ausgabe 1942

Mil-Geo-Arbeiten

A. Mil-Geo-Mappen und -Studien:

Militärgeographische Angaben über Zypern. **Abgeschlossen 10. 5. 41**

Inhalt:
1. Textheft mit Bildanhang
2. Übersichtskarte 1 : 250 000
3. Seekarte 1 : 325 000.

B. Mil-Geo-Karten: keine.

C. Mil-Geo-Pläne, Stadtpläne, Bildplanskizzen und Stadtplanskizzen: (siehe Textheft der Mil-Geo-Mappe.)

Nikosia	(Sk)	Troodos	(Sk)
Larnaca	(Sk)	Famagusta	(Sk)
Limassol	(Sk)	Kyrenia	(Sk)
Ktima und Paphos	(Sk)		

South-west-Afrika. 1:2 mill.

Cape of good Hope 1:2 mill.

Übersichtskarten von Afrika (F)

Karten

	Maßstab	Ballenbezeichnung	Blattzahl	Ausgabe-Nr. und -Jahr	Netz × eingetr. o anger.	Größe des Kartenbildes	Farben		Bemerkungen
1	2	3	4	5	6	7	8	9	10
1	1 : 50 Mill.	WK 50000	1	—	× Ge	82×55	6		Gea-Weltkarte, politische Übersicht.
2	1 : 35 Mill.	WK 35000 A	1	1942	× Ge	115×72	6		Weltkarte, Ausgabe A, Atlantischer Ozean in der Mitte der Karte.
3	1 : 35 Mill.	WK 35000 B	1	1942	× Ge	115×72	6		Weltkarte, Ausgabe B, Pazifischer Ozean in der Mitte der Karte.
4	1 : 28 Mill.	F 28000 Mißw.	1	1941	× Ge	38×37	4		Mißweisungskarte für 1940. Übers. siehe Anlage 102
5	1 : 15 Mill.	F 15000 Trop.	1	1941	× Ge	58×63	5		„Die wichtigsten menschlichen Tropenkrankheiten Afrikas".
6	1 : 15 Mill.	F 15000 Tiers.	1	1941	× Ge	58×63	4		„Die wichtigsten Tierseuchen Afrikas".
7	1 : 10 Mill.	F 10000	1	2 1942	× Ge	87×91	5		Physikalische Karte. Vergrößerung einer guten Atlaskarte. Übers. siehe Anlage 102
8	1 : 10 Mill.	F 10000 Regen	1	1942	× Ge	87×91	5		„Dauer der Regentage in Afrika".
9	1 : 5 Mill.	F 5000	3	1941	× Ge	95×80	6		Nordwest-, Nordost- und Südafrika. Eingehend berichtigt, maßgebend für deutsche Namenschreibung. Verbreitung des Urwaldes. Übers. siehe Anlage 102
10	1 : 4 Mill.	ES 4000	3	1940 u. 2 1942	× Ge	L 30° B 20°	6		Sonderausgabe Europa–Asien. Übers. siehe Anlagen 2 und 103
11	1 : 4 Mill.	F 4000	1	1940	× Ge	88×82	6		Länder der Guinea-Küste. Übers. siehe Anlage 103
12	1:2,5 Mill.	E südost E südwest 2500	2	1942 u. 3 1942	× Ge	132×103	7		Südeuropa, Ost- und Westblatt. Mittelmeerküste. Übers. siehe Anlage 1
13	1 : 2 Mill.	F 2000	37	1941 u. 2 1942	× Ge	L 12° B 8°	1 u. 6		9 Blätter in bunt, die restlichen in schwarz. Übers. siehe Anlage 104
14*	Planheft Afrika.								Ausgabe 1942

Unterägypten u. Sinai – Karte.

Die Suez-Kanal Zone.

Ägypten (Fet)

Karten

	Maßstab	Ballenbezeichnung	Blattzahl	Ausgabe-Nr. und Jahr	Netz × eingetr. ○ anger.	Größe des Kartenbildes	Farben		Bemerkungen
1	2	3	4	5	6	7	8	9	10
1	1 : 2 Mill.	F 2000 Na Ägypt.	1	1941	× Ge	L 12⁰ B 10⁰	4		Nadelabweichungskarte Ägypten. Übers. siehe Anlage 105
2	1 : 2 Mill. Zus. Dr.	Fet 2000 Zus. Dr.	1	2 1942	× Ge	72 × 74	6		Zus. Dr. Ägypten. Übers. siehe Anlage 104
3	1 : 1 Mill.	WK 1000	6	1941 u. 1 u. 2 1942	× Ge	L 6⁰ B 4⁰	6		Gute Übersichtsblätter. Übers. siehe Anlage 5
4	1 : 1 Mill. Zus. Dr.	WK 1000 Zus. Dr.	2	1941 u. 2 1942	× Ge	100 × 124	6		Zus. Dr. Athen—Alexandrien und Konya—Kairo. Übers. siehe Anlage 6
5	1 : 500 000	F 500	20	1 u. 2 1942	× gb G. × DHG	L 3⁰ B 2⁰	5		8 Blätter nördl. 28⁰ n. Br. Ausgabe Nr. 2, 12 „ südl. Ausg. Nr. 1. Übers. siehe Anlage 8
6	1 : 500 000 Zus. Dr.	F 500 Zus. Dr.	2	1 u. 2 1942	× DHG	L 6⁰ B 4⁰	5		Zus. Dr. Alexandrien und Kairo. Übers. siehe Anlage 8
7	1 : 200 000	Fet 200	13	1941 u. 1 u. 2 1942	× Rot-G. ○ Ge	L 1⁰ 30′ B 1⁰	5		Übers. siehe Anlage 106 vorh. 7.11.42.
8	1 : 200 000 Zus. Dr.	Fet 200 SK	1	1 1942	× Rot-G.	72 × 95	5		Zus. Dr. Sueskanalgebiet. Übers. siehe Anlage 107
9	1 : 100 000	Fet 100	134	1940/41 u. 1 u. 2 u. 3 1942	× Viol. G. × Rot-G. × Ge	versch. durchschn. 95 × 55	6		5 Gebiete Blätter ab Nr. 102 Nordwestküste und westl. Wüste „ „ Nr. 201 Niltal und Oase Charge „ „ Nr. 301 Sinai „ „ Nr. 401 Rot-Meer-Küste und östl. Wüste „ „ Nr. 501 Kena-Koßeir-Straße. Übers. siehe Anlage 108
10	1 : 100 000	Fet 100 B	4	1 1942	× gb G. ○ Ge	64 × 44	6		Blätter Port Said, El Quantara, Ismailia und Sues mit „B"-Eindruck.
11	1 : 50 000	Fet 50	101	1941 u. 1 u. 2 1942	× Rot-G. ○ Ge	L 15′ B 12′	5		Ältere Blätter. Nur zur Ergänzung der fehlenden Blätter des Kartenwerks Fet 25 zu verwenden. Übers. siehe Anlage 109
12	1 : 50 000	Fet 50 B	1	1 1942	× Rot-G.	130 × 83	7		Blatt Alexandrien 1 : 50 000 mit und ohne „B"-Eindruck.
13	1 : 50 000		13	1942	× Viol-G × Rot-G.	40 × 40	1		Nachdruck engl. Beutekarten.
14	1 : 25 000	Fet 25	235	1940/41 1 u. 2 1942	× Viol. G. × Rot-G.	64 × 45	3 u. 5		Teile des unteren Nil. Nildelta, Sueskanal, Oase Siwa, Dachle, Charge. Z. T. sehr gute Karten. Übers. siehe Anlage 110
15	1 : 25 000	Fet 25	7	1941	× Viol. G.	64 × 45	5		Umgebung von Matrûch. Übers. siehe Anlage 110
16	1 : 25 000 Zus. Dr.	Fet 25 Zus. Dr. B	1	2 1942	× Viol. G.	123 × 87	5		Umgebung Marsa-Matrûch, Zus. Dr. mit „B"-Eindruck. Übers. siehe Anlage 110
17	1 : 25 000	Fet 25	2	1942	× Viol. G.	105 × 85 120 × 78	2		Befestigungsskizzen Garâwla und Sidi Haneish. Übers. siehe Anlage 110

noch Ägypten (Fet)

Mil-Geo-Arbeiten

A. Mil-Geo-Mappen und -Studien:

Militärgeographische Beschreibung von Nordost-Afrika. **Abgeschlossen 28. 11. 40**

Inhalt:

1.	Text- und Bildheft, mit Karte Nordöstliches Afrika	1 : 2 Mill.
2.	Stadtplan Kairo	1 : 25 000
3.	„ Alexandria	1 : 15 000
4.	„ Port Said und Port Fuad	1 : 5 000
5.	„ Beni Sueff	1 : 5 000
6.	„ Quena	1 : 5 000
7.	„ Zagazig	1 : 5 000

Militärgeographische Angaben über Ägypten. **Abgeschlossen 20. 6. 42**

Inhalt:

1. Textheft
2. Bildheft
3. Übersichtskarte von Ägypten 1 : 2 Mill.
4. Befahrbarkeitskarte 1 : 500 000
   Blatt 1: Marsa Matrûch. Blatt 2: Kairo
5. Karte der wichtigsten Kanal- und Flußübergänge in Ägypten 1 : 500 000
   Blatt 1: Kairo, Blatt 2: Assiût, Blatt 3: Kena.

B. Mil-Geo-Karten: Mil-Geo-Karten 1 : 500 000 (7 Blätter) und 1 : 200 000 (4 Blätter).
(Siehe Übersicht Anlagen 120 und 129).

C. Mil-Geo-Pläne, Stadtpläne, Bildplanskizzen und Stadtplanskizzen: (vgl. A.)

Plan von Sollum	1 : 10 000	auf Rückseite von Blatt 1: Marsa Matrûch
Plan von Marsa Matrûch	1 : 25 000	
Stadtplan von Sues	1 : 10 000	auf Rückseite von Blatt 2: Kairo
Stadtplan von Heluan	1 : 12 500	
Plan von Baharîja		Blatt 4
Stadtplan von Beni Suef	1 : 5 Mill	auf Rückseite von Blatt 5: Assiut
Stadtplan von El Minja	1 : 12 500	
Stadtplan von Assiût	1 : 10 000	
Plan von Assuan und Umgebung	1 : 25 000	auf Rückseite von Blatt 8: Kena
Plan von Kena	1 : 5 000	
Plan von Luksor	1 : 12 500	
Stadtplan von Alexandrien	1 : 10 000	auf Rückseite von Blatt Rosette
Pläne von Damanhûr	1 : 20 000	
Talkha	1 : 7 500	
Mansura	1 : 10 000	
Stadtplan von Port Said	1 : 10 000	auf Rückseite von Blatt Port Said
Stadtplan von Kairo	1 : 10 000	auf Rückseite von Blatt Kairo
Stadtplan von Ismailija	1 : 10 000	auf Rückseite von Blatt Ismailija
Stadtplan von El Kantara	1 : 15 000	
Stadtplan von Zagazig	1 : 8 000	
Umgebungsplan von El Kantara		

Belgisch-Kongo (Fbk)

Karten

	Maßstab	Ballenbezeichnung	Blattzahl	Ausgabe-Nr. und -Jahr	Netz × eingetr. o anger.	Größe des Kartenbildes	Farben		Bemerkungen
1	2	3	4	5	6	7	8	9	10
1	1 : 2 Mill.	F (Kongo) 2000	1	1941	× Ge	112×105	8		Kongobecken. Große Übersichtskarte. Übers. siehe Anlage 105
2	1 : 1 Mill.	WK 1000	15	1941	× Ge	L 6⁰ B 4⁰	6		Z. T. noch in Bearbeitung. Kongomündung Blatt SB 33 gutes Blatt, die übrigen von geringem Wert. Übers. siehe Anlage 5
3	1 : 500 000	F 500	42		× Ge	L 3⁰ B 2⁰	5		Noch in Bearbeitung. Übers. siehe Anlage 8

Kap der guten Hoffnung (engl. Karte) 1 : 2 Mill.

Britisch-Guinea-Kolonien: Gambia, Sierra Leone, Goldküste, Nigeria (Fgbg)
Britisch-Somaliland, Kenia und Uganda (Fgbk), Rhodesien (Fr)
Betschuanaland, Südafrikanische Union (Fza)

Karten

	Maßstab	Ballenbezeichnung	Blattzahl	Ausgabe-Nr. und -Jahr	Netz × eingetr. o anger.	Größe des Kartenbildes	Farben		Bemerkungen
1	2	3	4	5	6	7	8	9	10
1	1 : 1 Mill.	WK 1000	14	1940/41 u. 2 1942	× Ge	L 6⁰ B 4⁰	6		Verschiedenwertig. Übers. siehe Anlage 5
2	1 : 1 Mill.	WK 1000 Zus. Dr.	1	1 1942	× Ge	L 7⁰ B 5⁰	5		Zus. Dr. Senegal und Gambia.
3	1 : 500 000	F 500	30	1941 u. 1 1942	× Ge	L 3⁰ B 2⁰	5		Verschiedenwertig, z. T. noch in Bearbeitung. Übers. siehe Anlage 8
4	1 : 1 Mill.	WK 1000	2	1941	× Ge	L 6⁰ B 4⁰	6		Britisch-Somaliland. Übers. siehe Anlage 5
5	1 : 500 000	F 500	6		× Ge	L 3⁰ B 2⁰			Noch in Bearbeitung. Übers. siehe Anlage 8
6	1 : 2 Mill.	Fbgk 2000	1	1941	× Ge	74×52	8		Uganda und Kenia. Übers. siehe Anlage 105
7	1 : 1 Mill.	WK 1000	9	1940/41	× Ge	L 6⁰ B 4⁰	6		Übers. siehe Anlage 5
8	1 : 500000	F 500	17		× Ge	L 3⁰ B 2⁰			Noch in Bearbeitung. Übers. siehe Anlage 8
9	1 : 2 Mill.	Fr 2000	1	1941	× Ge	83×79	8		Rhodesien. Übers. siehe Anlage 105
10	1 : 1 Mill.	WK 1000	20		× Ge	L 6⁰ B 4⁰			Rhodesien, Betschuanaland und Südafrikanische Union, noch in Bearbeitung. Übers. siehe Anlage 5
11	1 : 500 000	F 500	61		× Ge	L 3⁰ B 2⁰			Rhodesien, Betschuanaland und Südafrikanische Union, noch in Bearbeitung. Übers. siehe Anlage 5

Englisch-ägyptischer Sudan (Fs)

Karten

	Maßstab	Ballenbezeichnung	Blattzahl	Ausgabe-Nr. und -Jahr	Netz × eingetr. o anger.	Größe des Kartenbildes	Farben		Bemerkungen
1	2	3	4	5	6	7	8	9	10
1	1 : 1 Mill.	WK 1000	15	1941	× Ge	L 6° B 4°	6		Zum Überblick geeignet. Übers. siehe Anlage 5
2	1 : 500 000	F 500	46	1 u. 2 1942	× Ge	L 3° B 2°	5		Z. T. noch in Bearbeitung. Übers. siehe Anlage 8
3	1 : 200 000	Fs 200	166	1941	× Ge	L 1° 30′ B 1°	1—3		Neuzeitlich, doch z. T. skizzenhaft. Übers. siehe Anlage 127

Deutsch-Ostafrika (Fdo)

Karten

	Maßstab	Ballenbezeichnung	Blattzahl	Ausgabe-Nr. und -Jahr	Netz × eingetr. o anger.	Größe des Kartenbildes	Farben		Bemerkungen
1	2	3	4	5	6	7	8	9	10
1	1 : 2 Mill.	Fdo 2000	1		× Ge	74×69	8		Brauchbare Karte, neuzeitlich ergänzt. Übers. siehe Anlage 105
2	1 : 1 Mill.	WK 1000	8		× Ge	L 6° B 4°	6		In Bearbeitung. Übers. siehe Anlage 5
3	1 : 500 000	F 500	20		× Ge	L 3° B 2°	5		In Bearbeitung. Übers. siehe Anlage 8

Deutsch-Südwestafrika (Fdsw)

Karten

	Maßstab	Ballenbezeichnung	Blattzahl	Ausgabe-Nr. und -Jahr	Netz × eingetr. ○ anger.	Größe des Kartenbildes	Farben		Bemerkungen
1	2	3	4	5	6	7	8	9	10
1	1 : 2 Mill.	Fdsw 2000	1	1941	× Ge	55×67	8		Nur bedingt brauchbar. Übers. siehe Anlage 105
2	1 : 1 Mill.	WK 1000	8	1941 u. 2 1942	× Ge	L 6⁰ B 4⁰	6		Gute Übersichtsblätter. Bisher nur 2 Blätter SF 33 und SG 33 fertig. Übers. siehe Anlage 5
3	1 : 500 000	F 500	22		× Ge	L 3⁰ B 2⁰			In Bearbeitung. Übers. siehe Anlage 8
4	1 : 400 000	Fdsw 400	29	V. A.	× Ge	L 2⁰ B 2⁰	3		Oft nur skizzenhaft, sonst brauchbar. Übers. siehe Anlage 114
5	1 : 100 000	Fdsw 100	112	V. A.	× Ge	L 20′ B 20′	1		Krokierblätter, nicht berichtigt. Vorhanden 134 Blätter. Übers. siehe Anlage 112

Kamerun (Fk)

Karten

	Maßstab	Ballenbezeichnung	Blattzahl	Ausgabe-Nr. und -Jahr	Netz × eingetr. ○ anger.	Größe des Kartenbildes	Farben		Bemerkungen
1	2	3	4	5	6	7	8	9	10
1	1 : 2 Mill.	Fk 2000	1	1941	× Ge	62×89	8		Gute Übersichtskarte, Übers. siehe Anlage 105
2	1 : 1 Mill.	WK 1000	8	1940	× Ge	L 6⁰ B 4⁰	6		Z. T. nur flüchtig bearbeitet. Übers. siehe Anlage 5
3	1 : 500 000	F 500	18		× Ge	L 3⁰ B 2⁰			In Bearbeitung. Übers. siehe Anlage 8
4.	1:500 000		1						Der südliche Teil von Kamerun.

Togo (Ft)

Karten

	Maßstab	Ballenbezeichnung	Blattzahl	Ausgabe-Nr. und -Jahr	Netz × eingetr. o anger.	Größe des Kartenbildes	Farben		Bemerkungen
1	2	3	4	5	6	7	8	9	10
1	1 : 2 Mill.	Ft 2000	1	1941	× Ge	80×60	8		Togo und Nachbarländer, mit Eintragung der geschlossenen Waldgebiete. Übers. siehe Anlage 105
2	1 : 1 Mill.	WK 1000	4	1940	× Ge	L 6° B 4°	6		Gute Übersichtskarten. Übers. siehe Anlage 5
3	1 : 500 000	F 500	6	1 1942	× Ge	L 3° B 2°	5		Übers. siehe Anlage 8

1 : 20 000

Umgebung von: Constantine,
Oran Nr. 2, Nr. 3, Nr. 4,
Philippeville,
Alger Nr. 3, Nr. 4,
Cheragas Nr. 4.

1 : 50 000 Algerien (franz. Karte)
siehe Anlage 124.

1 : 50 000 Algerien (franz. Karte (siehe Anl. 124)
im Fach Nordafrika.

1 : 200 000 Algerien (franz. Karte).

Algerien (Ffa)

Karten

	Maßstab	Ballenbezeichnung	Blattzahl	Ausgabe-Nr. und -Jahr	Netz × eingetr. o anger.	Größe des Kartenbildes	Farben		Bemerkungen
1	2	3	4	5	6	7	8	9	10
1	1 : 2 Mill.	F 2000 (Alg)	1	1941	× Ge	70×49	5		Gute Verkehrskarte von Algier. Auf einer Nebenkarte 1 : 500 000 erscheint die Umgebung von Oran und Algier. Übers. siehe Anlage 105
2	1 : 2 Mill.		1	2 1942	× Ge	L 12⁰ B 10⁰	6		Nord-Algerien. Übers. siehe Anlage 104
3	1 : 1 Mill.	WK 1000	17	1940/41 1, 2 u. 3 1942	× Ge	L 6⁰ B 4⁰	6		Gute Übersichtskarten. Übers. siehe Anlage 5
4	1 : 1 Mill. Zus. Dr.	WK 1000 Zus. Dr.	1		× Ge				Zus. Dr. Algier–Tripolis
5	1 : 500 000	F 500	48	1941	× Ge	L 3⁰ B 2⁰	5		Gute Karten. Übers. siehe Anlage 8
6	1 : 500 000 Zus. Dr.	F 500 Zus. Dr.	1	1 1943	× Ge	L 6⁰ B 4⁰	5		Zus. Dr. Algier. Übers. siehe Anlage 8
7	1 : 200 000	Ffa 200	82	1941 u. 1 1942	× Ge	48×30	6		Gute Karten. Übers. siehe Anlage 113
8	1 : 200 000 Zus. Dr.	Ffa/Fft 200 Zus. Dr.	8	1 1943	× Ge × f LG	98×62	5		Zus. Dr. Tunesien. Übers. siehe Anlage 113
9	1 : 200 000	F 200	145	1 u. 2 1943	× DHG o Ge	55×70	4—8		Hergestellt nach französischen Kartenwerken als DHK im DHB mit DHG. Gute Karte. Übers. siehe Anlage 128
10	1 : 500 000	Ffa/Fft 50	31	1 1942 Vorl.	× LG	67×43	5		Nachdruck der französischen Originalkarten, Bearbeitung als DHK im DHB mit DHG vorgesehen. Übers. siehe Anlage 124
11*	Planheft Frankreich und Französisch-Nordafrika.								Ausgabe 1943

Mil-Geo-Arbeiten

A. Mil-Geo-Mappen und -Studien:

Militärgeographische Studie über Algerien. (Entwurf!) **Abgeschlossen 10. 11. 42**

Inhalt:

1. Textheft
2. Ortsbeschreibungen
3. Bildheft
4. Übersichtskarte von Algerien 1 : 2 Mill.
5. Straßenkarte von Algerien 1 : 2 Mill.
6. Karte der Verkehrswege durch die mittlere Sahara 1 : 4 Mill.
7. Mil-Geo-Plan von Algier 1 : 10 000
8. Mil-Geo-Plan von Oran 1 : 5 000
9. Mil-Geo-Plan von Constantine 1 : 5000
10. Mil-Geo-Plan von Sidi-bel-Abbès 1 : 5000

B. Mil-Geo-Karten: (siehe Übersicht Anlage 129).

C. Mil-Geo-Pläne, Stadtpläne, Bildplanskizzen und Stadtplanskizzen:
(auf Rückseite der zugehörigen Mil-Geo-Karte).

		Stand:	
Algier	(O)	9. 41	vergleiche auch A Nr. 7–10
Oran	(O)	9. 41	
Constantine	(O)	9. 41	
Sidi-bel-Abbès		9. 41	

Französisch-Äquatorial-Afrika (Ffe)

Karten

	Maßstab	Ballenbezeichnung	Blattzahl	Ausgabe-Nr. und -Jahr	Netz × eingetr. ○ anger.	Größe des Kartenbildes	Farben		Bemerkungen
1	2	3	4	5	6	7	8	9	10
1	1 : 2 Mill.	Ffe (us) 2000	1	1941	× Ge	85×46	8		Ubangi–Schari, Übersichtskarte nach neueren Unterlagen. Übers. siehe Anlage 105
2	1 : 1 Mill.	WK 1000	16	1940/41 2 1942	× Ge	L 6° B 4°	6		Verschiedenwertig. Übers. siehe Anlage 5
3	1 : 500 000	F 500	42	1941 u. 1 u. 2 1942	× Ge	L 3° B 2°	5		Gute Karten, werden laufend erweitert. Übers. siehe Anlage 8

Madagaskar Nord = 1: 2000 000.
" Süd =

Französisch-Somaliküste (Ffsk) und Madagaskar

Karten

	Maßstab	Ballenbezeichnung	Blattzahl	Ausgabe-Nr. und -Jahr	Netz × eingetr. o anger.	Größe des Kartenbildes	Farben		Bemerkungen
1	2	3	4	5	6	7	8	9	10
1	1 : 1 Mill.	WK 1000	2	1941	× Ge	L 6° B 4°	6		Brauchbare Übersichtskarten. Übers. siehe Anlage 5
2	1 : 500 000	F 500	4		× Ge	L 3° B 2°	5		In Bearbeitung. Übers. siehe Anlage 8
3	1 : 200 000	Ffsk 200	1	1941	× Ge	L 1° 30′ B 1°	5		Djibuti.
4	1 : 1 Mill.	WK 1000	5		× Ge	L 6° B 4°			Madagaskar. In Bearbeitung. Übers. siehe Anlage 8

Französisch-Westafrika (Ffw)

und Oberguinea von Senegal bis Nigerien

Karten

	Maßstab	Ballenbezeichnung	Blattzahl	Ausgabe-Nr. und -Jahr	Netz × eingetr., o anger.	Größe des Kartenbildes	Farben		Bemerkungen
1	2	3	4	5	6	7	8	9	10
1	1 : 1 Mill.	WK 1000	29	1940/41 2 1942	× Ge	L 6° B 4°	6		Verschiedenwertig. Übers. siehe Anlage 5
2	1 : 1 Mill. Zus. Dr.	WK 1000 Zus. Dr.	1	1 1942	× Ge	L 7° B 5°	5		Zus. Dr. Senegal und Gambia. Übers. siehe Anlage 111
3	1 : 1 Mill.	Ffw Verk.	1	1941	× Ge	76×50	3		Verkehrskarte des Hinterlandes von Dakar (Senegal und Gambia). Übers. siehe Anlage 111
4	1 : 500 000	F 500	90	1 1941 u. 1942	× Ge	L 3° B 2°	1—5		Französische Gebiete einschließlich die Länder der Guinea-Küste. Verschiedenwertig, in den nördlichen Randzonen nur skizzenhaft, wird laufend erweitert. Übers. siehe Anlage 8
5	1 : 200 000	Fog 200	15	1 1942	× Ge	L 1° 30′ B 1°	5		Gute Karten von Oberguinea, vorläufig nur Blätter von Senegal und Gambia fertig. Übers. siehe Anlage 115
6	1 : 100 000	Ffw (s) 100	26	1941	× Ge	L 22′ 30″ B 15′	5		Gutes Kartenwerk mit Vegetationsdarstellung. Übers. siehe Anlage 116
7	1 : 25 000	Ffw (s) 25	1	1 1941	× Ge	58×73	3		Umgebungsplan von Dakar mit Mil-Geo-Angaben. Übers. siehe Anlage 116

Mil-Geo-Arbeiten

A. Mil-Geo-Mappen und -Studien:

Militärgeographische Angaben über Dakar und sein Hinterland (Senegal und Gambia). **Abgeschlossen 31. 1. 42**
2. Ausgabe.

Inhalt:

1. Textheft und Bildheft
2. Übersichtskarte Senegal und Gambia 1 : 1 Mill.
3. Gewässer und Brunnen im Hinterland von Dakar 1 : 500 000
4. Mil-Geo-Plan von Dakar 1 : 5 000
5. Umgebungsplan von Dakar mit Mil-Geo-Objekten 1 : 25 000
6. Stadtplanskizze von Saint Louis mit Mil-Geo-Objekten 1 : 5 000

B. Mil-Geo-Karten:

Vgl. A. 3: Gewässer und Brunnen im Hinterland von Dakar 1 : 500 000.

C. Mil-Geo-Pläne, Stadtpläne, Bildplanskizzen und Stadtplanskizzen: (vgl. A. 4—6):

	Stand:
Dakar (O)	1. 42
Saint Louis (Sk)	1. 42
Umgebungsplan von Dakar	1. 42

1: 50 000 Franz. Marokko

(franz. Susg. Anlage siehe im Karten-
material).

Marokko: Verkehrswege.

Französisch-Marokko (Fem, Ffm)

Karten

	Maßstab	Ballenbezeichnung	Blattzahl	Ausgabe-Nr. und -Jahr	Netz × eingetr. ○ anger.	Größe des Kartenbildes	Farben		Bemerkungen
1	2	3	4	5	6	7	8	9	10
1	1 : 2 Mill.	F 2000 Na	1	1 1942	× Ge	L 24° B 11°	4		Nadelabweichungskarte von Französisch-Nordafrika. Übers. siehe Anlage 105
2	1 : 1 Mill.	Ffm 1000	1	1 1941	× Ge	107×94	6		Gute, sehr brauchbare Straßenkarte. Auf Nebenkarten 1 : 500 000 sind Gebiete um Casablanca—Rabat, Fes—Mogador und Agadir dargestellt. Übers. siehe Anlage 111
3	1 : 1 Mill.	WK 1000	4	1941 u. 2 u. 3 1942	× Ge	L 6° B 4°	5		Brauchbare Übersichtskarte von Französisch- und Spanisch-Marokko. Übers. siehe Anlage 5
4	1 : 500 000	F 500	13	1941	× Ge	L 3° B 2°	5		Gute Karte von Französisch- und Spanisch-Marokko. Übers. siehe Anlage 8
5	1 : 200 000	Ffm 200	136	1941	× fLG × eLG ○ Ge	48×30 24×30	3		Brauchbare Karten. Übers. siehe Anlage 117
6	1 : 200 000	Fgbz 200	1	1940	× Ge	58×64	4		Straße von Gibraltar. Übers. siehe Anlagen 40, 49 und 117
7	1 : 50 000	Fem 50	33	1941 u. 1 1942	× eLG	L 30′ B 40′	6		Sehr gute Karten von Spanisch-Marokko. Übers. siehe Anlage 118
8*	Planheft Frankreich und Französisch-Nordafrika.								Ausgabe 1943

Mil-Geo-Arbeiten

A. Mil-Geo-Mappen und -Studien:

Militärgeographische Angaben über Marokko. **Abgeschlossen 10. 11. 42**

Inhalt:

1. Textheft
2. Ortsbeschreibungen
3. Bildheft
4. Übersichtskarte von Marokko 1 : 2 Mill.
5. Straßenkarte von Marokko 1 : 1 Mill.
6. Mil-Geo-Plan von Casablanca 1 : 10 000
7. Mil-Geo-Plan von Rabat—Salé 1 : 10 000
8. Mil-Geo-Plan von Port Lyautey 1 : 10 000
9. Mil-Geo-Plan von Meknès 1 : 10 000
10. Mil-Geo-Plan von Fès 1 : 10 000
11. Mil-Geo-Plan von Marrakech 1 : 10 000

Militärgeographische Studie über Spanisch-West-Sahara. **Abgeschlossen 10. 11. 42**
(Rio de Oro mit Spanisch-Sahara und Spanisch-Süd-Marokko.)

B. Mil-Geo-Karten: (Siehe Übersicht Anlage 129).

C. Mil-Geo-Pläne, Stadtpläne, Bildplanskizzen und Stadtplanskizzen: (vgl. unter A. Nr. 6—11):

	Stand:		Stand:
Casablanca (O)	11. 42	Meknès (O)	11. 42
Fès (O)	11. 42	Port Lyautey und Mehdia (O)	11. 42
Marrakech (O)	11. 42	Rabat—Salé (O)	11. 42

1: 20 000

Umgebung von: Ferryville, Nr. 2.
Bizerta Nr. 4.
Mitlene Nr. 1.

Tunesien 1: 2 Mill (Übersichtskarte).

Tunesien 1: 500 000 (Ausg. ital. Touristik)

Tunesien (Fft)

Karten

	Maßstab	Ballenbezeichnung	Blattzahl	Ausgabe-Nr. und -Jahr	Netz × eingetr. O anger.	Größe des Kartenbildes	Farben		Bemerkungen
1	2	3	4	5	6	7	8	9	10
1	1 : 1 Mill.	WK 1000	2	1941 u. 2 1942	× Ge	L 60 B 40	6		Gute Übersichtskarten. Übersicht siehe Anlage 5
2	1 : 1 Mill. Zus. Dr.	WK 1000 Zus. Dr.	1		× Ge				Algier – Tripolis.
3	1 : 500 000	F 500	7	1941	× Ge	L 30 B 20	5		Gute Karten. Übers. siehe Anlage 8
4	1 : 500 000 Zus. Dr.	F 500 Zus. Dr.	2	1 1942	× Ge	L 60 B 40	5		Zus. Dr. Tunis, Gabes. Übers. siehe Anlage 8
5	1 : 200 000	Fft 200	45	1941 u. 1 1942	× Ge	48×30	6		Gute Karten. Übers. siehe Anlage 113
6	1 : 200 000 Zus. Dr.	Ffa/Fft 200 Zus. Dr.	8	1 1942/43	× Ge × f. L.G.	98×62	5		Zus. Dr. Tunesien. Übers. siehe Anlage 113
7	1 : 200 000	F 200	145	1 u. 2 1943	× DHG O Ge	55×70	4—8		Hergestellt nach französischen Kartenwerken als DHK im DHB mit DHG. Gute Karte. Übers. siehe Anlage 128
8	1 : 50 000	Ffa/Fft 50	95	o. A.	× L.G.	67×43	5		Nachdruck der französischen Originalkarten. Bearbeitung als DHK im DHB mit DHG vorgesehen. Übers. siehe Anlage 124
9*	Planheft Frankreich und Nordafrika.								Ausgabe 1943

Mil-Geo-Arbeiten

A. Mil-Geo-Mappen und -Studien:

Militärgeographische Beschreibung von Tunis. **Abgeschlossen 10. 10. 41**

Inhalt:

1 Text- und Bildheft
2. Übersichtskarte 1 : 1 Mill.
3. Verkehrskarte 1 : 1 Mill.
4. Stadtplan von Tunis 1 : 10 000
5. Faltblatt: Stadtdurchfahrtspläne.

B. Mil-Geo-Karten: (siehe Übersicht Anlage 129).

C. Mil-Geo-Pläne, Stadtpläne, Bildplanskizzen und Stadtplanskizzen: keine.

Ital. Ostafrika, Eritrea (Fio)

Karten

	Maßstab	Ballenbezeichnung	Blattzahl	Ausgabe-Nr. und -Jahr	Netz × eingetr. ○ anger.	Größe des Kartenbildes	Farben		Bemerkungen
1	2	3	4	5	6	7	8	9	10
1	1 : 1 Mill.	WK 1000	13	1940/41	× Ge	L 6⁰ B 4⁰	6		Gute Übersichtskarten. Übers. siehe Anlage 5
2	1 : 500 000	F 500	37	1 1942	× Ge	L 3⁰ B 2⁰	5		In Bearbeitung. Übers. siehe Anlage 8 .
3	1 : 400 000	Fio 400 (e)	14	1941	× Ge	L 2⁰ B 2⁰	3		Sehr verschiedenwertig. Die Karten werden nach Erscheinen vorstehender Karten aus dem Verkehr gezogen. Übers. siehe Anlage 119

Cyrenaika: 1:2 mill.

Libyen (Fil) italienisches Gebiet

Karten

	Maßstab	Ballenbezeichnung	Blattzahl	Ausgabe-Nr. und -Jahr	Netz × eingetr. O anger.	Größe des Kartenbildes	Farben		Bemerkungen
1	2	3	4	5	6	7	8	9	10
1	1 : 3 Mill.	Fil 3000	1	2 1942	× Ge	67 × 78	4		Brauchbare Übersichtskarte.
2	1 : 2 Mill.	Fil 2000	1	1 1942	× Ge	L 17° B 6°	4		Nadelabweichungskarte von Libyen. Übers. siehe Anlage 105
3	1 : 2 Mill.	Fil 2000 Verk.	1	2 1942	× Ge	101 × 50	5		Verkehrskarte von Nordlibyen. Sehr geeignet. Auf Nebenkarten sind Tripolis, Bengasi und Alexandrien 1 : 40 bzw. 1 : 60 000 und die Umgebung von Tripolis, Derna und Bengasi 1 : 400 000 dargestellt.
4	1 : 1 Mill.	WK 1000	15	1941 u. 2 u. 3 1942	× Ge	L 6° B 4°	6		Gute Übersichtskarten. Übers. siehe Anlage 5
5	1:1 Mill. Zus. Dr.	WK 1000 Zus. Dr.	1		× Ge				Zus. Dr. Algier – Tripolis.
6	1 : 500 000	F 500	38	1 u. 2 1942	× Ge	L 3° B 2°	5		Bisher beste Übersichtskarte Übers. siehe Anlage 8
7	1 : 500 000 Zus. Dr.	F 500 Zus. Dr.	1	1 1942	× Ge	L 7° 10′ B 4° 10′	5		Zus. Dr. vorstehender Karten „Cyrenaika" Übers. siehe Anlage 8
8	1 : 200 000	Fil 200	19	1 1942	× DHG × Ge	L 1° 30′ B 1°	4		Gute Karte. Schließt Lücke zwischen Tunesien und Ägypten. Wird laufend erweitert. Übers. siehe Anlage 106
9	1 : 100 000	Fil 100	128	1, 2 u. 3 1942	× z. T. Viol. bzw. DHG × Ge	L 30′ B 20′	2—5		Nördliches Küstengebiet der Cyrenaika und Tripolitanien, inhaltlich und technisch gute Karte. Übers. siehe Anlage 121
10	1 : 50 000	Fil 50 (T)	1			66 × 82	2		Befestigungsskizze Tobruk. Übers. siehe Anlage 122
11	1 : 25 000	Fil 25 (T)	3	3 1942	× Viol.-G.	versch.	1		Auf drei Blättern gelangt Tobruk und weitere Umgebung zur Darstellung. Blatt 1 Tobruk, Blatt 2 El-Adèm, Blatt 3 Bu-Asatèn. Übers. siehe Anlage 122
12	1 : 25 000 Zus. Dr.	Fil 25 (T) Zus. Dr.	1	3 1942	× Viol.-G.	96 × 120	2		Zus. Dr. Umgebung Tobruk mit Befestigungen. Übers. siehe Anlage 122

Mil-Geo-Arbeiten

A. Mil-Geo-Mappen und Studien.

Militärgeographische Beschreibungen von Libyen. **Abgeschlossen 29. 1. 41**

Inhalt:

1. Text- und Bildheft
2. Übersichtskarte von Libyen 1 : 3 Mill.
3. Verkehrskarte von Libyen 1 : 2 Mill.
4. Karte der Oase Kufra 1 : 100 000

Arabische Ausdrücke auf libyschen und ägyptischen Karten (II. Ausgabe).

B. Mil-Geo-Karten: keine.

C. Mil-Geo-Pläne, Stadtpläne, Bildplanskizzen und Stadtplanskizzen: keine.

Liberia

Karten

	Maßstab	Ballenbezeichnung	Blattzahl	Ausgabe-Nr. und -Jahr	Netz × eingetr. ○ anger.	Größe des Kartenbildes	Farben		Bemerkungen
1	2	3	4	5	6	7	8	9	10
1	1 : 1 Mill.	WK 1000	2	1940 u. 2 1942	× Ge	L 6⁰ B 4⁰	6		Zur Übersicht geeignet. Bl. B 29, C 29. Übers. siehe Anlage 5
2	1 : 500 000	F 500	6	1941 u. 2 1942	× Ge	L 3⁰ B 2⁰	5		Verschiedenwertig. Übers. siehe Anlage 8
3	1 : 200 000	Fog 200	12		× Ge				Bearbeitung vorgesehen. Übers. siehe Anlage 115

Port. Guinea, Port.-West- u. Ostafrika u. Port. Atlantikinseln

Karten

	Maßstab	Ballenbezeichnung	Blattzahl	Ausgabe-Nr. und -Jahr	Netz × eingetr. o anger.	Größe des Kartenbildes	Farben		Bemerkungen
1	2	3	4	5	6	7	8	9	10
1	1 : 1 Mill.	WK 1000	2	1941 u. 2 1942	× Ge	L 6° B 4°	6		Brauchbare Übersichtskarten von Port. Guinea. Übers. siehe Anlage 5
2	1 : 500 000	F 500	4	1941	× Ge	L 3° B 2°	5		Gute Karte. Übers. siehe Anlage 8
3	1 : 200 000	Fog 200	4	1 1942	× Ge	L 1° 30′ B 1°	5		Oberguinea. Übers. siehe Anlage 115
4	1 : 1 Mill.	WK 1000	1	1941	× Ge	L 6° B 5° 45′	6		Madeira H 28 und I 28. Übers. siehe Anlage 5
5	1 : 500 000	F 500			× Ge				Madeira. In Bearbeitung. Übers. siehe Anlage 8
6	1 : 500 000 Zus. Dr.	F 500 Zus. Dr.	1	1 1942	× Ge	L 3° 20′ B 2° 30′	4		Zus. Dr. Kapverdische Inseln. Gute Karte. Übers. siehe Anlage 5
7	1 : 200 000	Epa 200	2	1 1942	× Ge	L 1° 50′ B 1° L 1° 20′ B 1° 20′	3		Atlantische Inseln Azoren — Mitte und West Azoren — Ost Übers. siehe Anlage 64
8	1 : 200 000	Fpm 200	1	1 1942	× Ge	L 1° 10′ B 50′	3		Atlantische Inseln Madeira. Übers. siehe Anlage 64
9	1 : 200 000	Fpkv 200	3	1 1942	× Ge	≈ 82 × 58	4		Atlantische Inseln. Kapverdische Inseln, NW, Ost, Süd. Übers. siehe Anlage 64
10	1 : 1 Mill.	WK 1000	8		× Ge	L 6° B 4°			Port.-Westafrika (Angola) in Bearbeitung. Übers. siehe Anlage 5
11	1 : 500 000	F 500	25		× Ge	L 3° B 2°			Übers. siehe Anlage 8
12	1 : 1 Mill.	WK 1000	8		× Ge	L 6° B 4°			Port.-Ostafrika (Mocambique) in Bearbeitung. Übers. siehe Anlage 5

Spanisch-Marokko (Fem), Spanisch-West-Sahara Spanisch-Guinea, Kanarische Inseln

Karten

	Maßstab	Ballenbezeichnung	Blattzahl	Ausgabe-Nr. und -Jahr	Netz × eingetr. ○ anger.	Größe des Kartenbildes	Farben		Bemerkungen
1	2	3	4	5	6	7	8	9	10
1	1 : 2 Mill.	F 2000 Na	1	1 1942	× Ge	L 24° B 11°	4		Nadelabweichungskarte von Französisch-Nordafrika. Übers. siehe Anlage 105
2	1 : 1 Mill.	Ftm	1	1 1941	× Ge	107×94	6		Gute, sehr brauchbare Straßenkarte. Auf Nebenkarten 1 : 500000 sind Gebiete um Casablanca—Rabat, Fes—Mogador und Agadir dargestellt. Übers. siehe Anlage 111
3	1 : 1 Mill.	WK 1000	4	1941	× Ge	L 6° B 4°	5		Brauchbare Übersichtskarten von Französisch- und Spanisch-Marokko. Übers. siehe Anlage 5
4	1 : 1 Mill.	WK 1000	1	1941	× Ge	L 6° B 5° 45'	5		Madeira und die Kanarischen Inseln. Übers. siehe Anlage 5
5	1 : 500 000	F 500	13	1941	× Ge	L 3° B 2°	5		Sehr. Gute Karten von Französisch- und Spanisch-Marokko. Übers. siehe Anlage 8
6	1 : 500 000	F 500	2	1941	× Ge	L 3° B 2° 25' bzw. normal	5		Kanarische Inseln (West und Ost). H-28-SW, G-28-NW und H-28-SO. Übers. siehe Anlage 8
7	1 : 200 000	Ftm 200	136	1941	× fLG × eLG ○ Ge	84×30 24×30	3		Brauchbare Karten. Übers. siehe Anlage 117
8	1 : 200 000	Egbz 200	1	1940	× Ge	58×64	4		Straße von Gibraltar. Übers. siehe Anlagen 40, 49 und 117
9	1 : 200 000	Fek 200	3		× Ge				Atlantische Inseln. Kanarische Inseln, West, Mitte, Ost, noch in Bearbeitung. Übers. siehe Anlage 64
10	1 : 50 000	Fem 50	33	1941 u. 1 1942	× eLG	L 30' B 40'	6		Sehr gute Karten von Spanisch-Marokko. Übers. siehe Anlage 118
11	1 : 1 Mill.	WK 1000	4	1940/41	× Ge	L 6° B 4°	5		Spanisch-West-Sahara. Brauchbare Übersichtskarten. Übers. siehe Anlage 5
12	1 : 500 000	F 500	10		× Ge	L 3° B 2°			Noch in Bearbeitung. Übers. siehe Anlage 8
13	1 : 1 Mill.	WK 1000	1	1940	× Ge	L 6° B 4°	5		Spanisch-Guinea. A-32. Übers. siehe Anlage 5
14	1 : 500 000	F 500	1		× Ge	L 3° B 2°	5		Spanisch-Guinea. A-32-SO, noch in Bearbeitung. Übers. siehe Anlage 8

Mil-Geo-Arbeiten

A. Mil-Geo-Mappen und -Studien.

Militärgeographische Studie über Spanisch-West-Sahara. **Abgeschlossen 10. 11. 42**
(Rio de Oro mit Spanisch-Sahara—Süd-Marokko).

B. Mil-Geo-Karten: keine.

C. Mil-Geo-Pläne, Stadtpläne, Bildplanskizzen und Stadtplanskizzen: keine.

Der Hafen von Colon.

Kanada: Strassenkarte von 2 Provinzen.

Panama Kanal (11 x)

Südamerika - Übersichtskarte.

Curacao 1: 100 000 (engl. K.)

Übersichtskarten von Amerika (A)

Karten

	Maßstab	Ballenbezeichnung	Blattzahl	Ausgabe-Nr. und -Jahr	Netz × eingetr. ○ anger.	Größe des Kartenbildes	Farben		Bemerkungen
1	2	3	4	5	6	7	8	9	10
1	1 : 50 Mill.	WK 50000	1	—	× Ge	82×55	6		Gea-Weltkarte, politische Übersicht. 8.11.44.
2	1 : 35 Mill.	WK 35000 A	1	1942	× Ge	115×72	6		Weltkarte, Ausgabe A, Atlantischer Ozean in der Mitte der Karte.
3	1 : 35 Mill.	WK 35000 B	1	1942	× Ge	115×72	6		Weltkarte, Ausgabe B, Pazifischer Ozean in der Mitte der Karte.
4	1 : 35 Mill.	Paz. Oz. 35000	1	1 1942	× Ge	94×76	6		Pazifischer Ozean mit Darstellung der wichtigsten Inseln am Kartenrand.
5	1 : 10 Mill.	An 10000	1	1942	× Ge	50×63	6		Politische Übersichtskarte von Nordamerika.
6	1 : 10 Mill.	Am 10000	1	1942	× Ge	57×32	6		Politische Übersichtskarte von Mittelamerika.
7	1 : 10 Mill.	As 10000	1	1942	× Ge	50×78	6		Politische Übersichtskarte von Südamerika.
8	1 : 10 Mill.	Stiller Oz. 10000	1	—	× Ge	88×113	4		Stiller Ozean, Ostblatt (Perthes).
9	1 : 5 Mill.	Am 5000	1	1940	× Ge	115×64	6		Mexiko, Zentralamerika und Westindische Inseln. Vorläufige Ausgabe. 8. 11. 44. vorh.
10	1 : 4 Mill.	Am 4000	1	1941	× Ge	107×76	6		Mittelamerika, gute Karte. 8.11.44. vorh.
11	1 : 3 Mill.	Aus 3000	1	1942	× Ge	77×94	6		Vereinigte Staaten, Ost- und Westblatt.

Mil-Geo-Arbeiten

A. Mil-Geo-Mappen und -Studien:

Studie über den ostasiatisch-pazifischen Kampfraum.†) **Abgeschlossen 18. 12. 41**

Inhalt:
1. Text und Beschreibung
2. Anlagen: 1. Übersichtskarte des ostasiatisch-pazifischen Kampfraumes 1 : 40 Mill.
   2. Ostasiatischer Raum 1 : 10 Mill.

B. Mil-Geo-Karten: keine.

C. Mil-Geo-Pläne, Stadtpläne, Bildplanskizzen und Stadtplanskizzen: keine.

†) Nur 1 Exemplar vorhanden. Ausgabe nur an besonders interessierte Dienststellen auf Anforderung.

Karte: Die wichtigsten Lagerstätten des australischen Raumes.

Übersichtskarten von Australien und Polynesien (U)

Karten

	Maßstab	Ballenbezeichnung	Blattzahl	Ausgabe-Nr. und -Jahr	Netz × eingetr. ○ anger.	Größe des Kartenbildes	Farben		Bemerkungen
1	2	3	4	5	6	7	8	9	10
1	1 : 50 Mill.	WK 50 000	1	—	× Ge	82×55	6		Gea-Weltkarte, politische Übersicht. 8.11.44 vorh.
2	1 : 35 Mill.	WK 35 000 A	1	1942	× Ge	115×72	6		Weltkarte, Ausgabe A. Atlantischer Ozean in der Mitte der Karte.
3	1 : 35 Mill.	WK 35 000 B	1	1942	× Ge	115×72	6		Weltkarte, Ausgabe B. Pazifischer Ozean in der Mitte der Karte.
4	1 : 35 Mill.	Paz. Oz. 35 000	1	1 1942	× Ge	94×76	6		Pazifischer Ozean mit Darstellung der wichtigsten Inseln am Kartenrand.
5	1 : 20 Mill.	Gea 20 000	1	1942	× Ge	82×61	6		Großasiatischer Raum (Gea).
6	1 : 15 Mill.	S 15 000	1	1941	× Ge	85×68	5		Asien. Mit farbigen Höhenschichten.
7	1 : 10 Mill.	Ost S 10 000	1	1941	× Ge	70×78	6		Ostasiatischer Raum. Politische Übersicht.
8	1 : 10 Mill.	Stiller Ozean 10 000	2	—	× Ge	88×113	4		Stiller Ozean, Ost- und Westblatt (Perthes).
9	1 : 5 Mill.	S Ost 5000	2	1941	× Ge	114×78	6		Ostasien, Nord- und Südblatt. Vergrößerung aus Stielers Handatlas. 8.11.44 vorh.
10	1 : 4 Mill.	S 4000	2	2 1942	× Ge	86×58	5		Blätter: Nr. 1 Niederländisch-Indien West-, Nr. 2 Ostblatt, Übers. siehe Anlagen 2 und 3

Mil-Geo-Arbeiten

A. Mil-Geo-Mappen und -Studien:

Studie über den ostasiatisch-pazifischen Kampfraum.†) **Abgeschlossen 18. 12. 41**

Inhalt:

1. Text und Beschreibung
2. Anlagen: 1. Übersichtskarte des ostasiatisch-pazifischen Kampfraumes 1 : 40 Mill.
   2. Ostasiatischer Raum 1 : 10 Mill.

B. Mil-Geo-Karten: keine.

C. Mil-Geo-Pläne, Stadtpläne, Bildplanskizzen und Stadtplanskizzen: keine.

†) Nur wenige Exemplare vorhanden. Ausgabe nur an besonders interessierte Dienststellen auf Anforderung.

? ostülpen

Anlagen: – Superseded –

Anlage 1 = Übers.K. u. Straßenkarten kleinerer Maßstäbe
Anlage 2 = ES 4000
Anlage 3 = Übers.K. 2000 bis 15 000
Anlage 4 = Teilgebiete von E 2000 und 15 000 u. Durchgangs-Straßenkarten 1000
Anlage 5 = WK 1000
Anlage 6 = WK 1000 Zus.Dr., Ausg. OKH
Anlage 7 = WK 1000 Zus.Dr., Ausg. RLM
Anlage 8 = E, S, F 500
Anlage 9 = Ed 300
Anlage 10 = Ed 300 Zus.Dr.
Anlage 11 = End 300, Eo 300
Anlage 11a = Topogr. Übers.K. des Deutschen Reiches 1 : 200 000
Anlage 12 = Bisher Ed, jetzt Eso 200
Anlage 12a = Ei 200
Anlage 13 = E 1000 / Gea
Anlage 14 = Ed 100
Anlage 15 = Ed 75
Anlage 16 = Eal 50
Anlage 17 = Egb 250 / Zus.Dr.; Ese 250 / Zus.Dr.; Efgb 250 / Zus.Dr.
Anlage 18 = Ef 200
Anlage 19 = Ef 200, Zus.Dr.
Anlage 20 = Eb 100
Anlage 21 = Eb 40
Anlage 22 = Eb 25
Anlage 23 = E 500 / Gea
Anlage 24 = Ebc 100
Anlage 25 = Ebc 50
Anlage 26 = Ebc 25
Anlage 26a = Edk 500
Anlage 27 = Edk 100
Anlage 28 = Edk (F) 100
Anlage 29 = Edk 25
Anlage 30 = Esf 300
Anlage 31 = Esf 100
Anlage 32 = Ef 80
Anlage 33 = Ef 50
Anlage 34 = Ef 25 (neuer Blattschnitt)
Anlage 34a = Ef 25 (alter Blattschnitt)
Anlage 35 = Egr 100
Anlage 36 = E 500, Kre; Eso 200, Kre; Egr 100; Egr (Kr) 50
Anlage 37 = Egr 50
Anlage 38 = Egb bzw. Egbs 250
Anlage 39 = Egb 200
Anlage 40 = Egbz 200
Anlage 41 = Egb 100
Anlage 42 = Egbs 100
Anlage 43 = Egb 50
Anlage 44 = Egbs 50
Anlage 45 = Ey 50
Anlage 46 = Egb 25
Anlage 47 = Egb (G) 25 bzw. Egb (I) 25 und Egb (A) 10
Anlage 48 = Egby 50, Egby (M) 25 bzw. Egby (G) 25 und Ei (P) 25
Anlage 49 = Ee 25; Egbz 25; Egbz 10; Egbz 5
Anlage 50 = Ese 250
Anlage 51 = Ese 100
Anlage 52 = Ese 50
Anlage 53 = Eis 750
Anlage 54 = Eis 100
Anlage 55 = Ei 100
Anlage 56 = Ei (Do) 25
Anlage 57 = Ey 100
Anlage 58 = Ey 25
Anlage 59 = Enl 200
Anlage 60 = Enl 50
Anlage 61 = Enl 25
Anlage 62 = En 300
Anlage 63 = En 100 und En/Esf 100
Anlage 64 = Epa, Fpm, Fek, Fpkv
Anlage 65 = Ep 50
Anlage 66 = Er 100
Anlage 67 = Esu 50 (Um Mo)
Anlage 68 = Esu 25 (Um Tiflis); Esu 50 (Um Baku)
Anlage 69 = Esu (Er) 25
Anlage 70 = Esu (K) 200
Anlage 71 = Ssu (T) 200
Anlage 72 = Esu 100 (Originalkarte)
Anlage 73 = Eew / Eir 100
Anlage 74 = Esu 2500 Stra; Ssu 2500 West S Stra; Ssu 2500 Mittel S Stra; Ssu 2500 Ost S 2500 Stra
Anlage 75 = Op.K. Esu 1000 bzw. Osten 1000
Anlage 76 = Esu 100
Anlage 77 = Übers. z. Mil-Geo-Bearb. d. Karte Osteuropa 1 : 300 000
Anlage 78 =
Anlage 79 = Es 300
Anlage 80 = Es 100
Anlage 81 = Ech 100
Anlage 82 = Ech 25
Anlage 83 = Übersicht zur Mil-Geo-Bearb. Ef–Eb–Enl 200
Anlage 84 = Esl 25 bzw. Eh 25
Anlage 85 = Ee 400
Anlage 86 = Ee 50
Anlage 87 = Übers. zur Mil-Geo-Bearb. (Durchgängigkeit d. Pyren. 1 : 200 000
Anlage 88 = Ee 200, Ep 200
Anlage 89 = Saf 200
Anlage 90 = Sbi 200
Anlage 91 = Si 200; Sir 200
Anlage 92 = Sp 200; Fet 200
Anlage 93 = Sp 100
Anlage 94 = Sp 25
Anlage 95 = Ssl 200
Anlage 96 = Ssl 50
Anlage 97 = Str 200
Anlage 98 = Etr 100

Anlage 99 = Etr 25
Anlage 100 = S 500, Sc 200, Sc 50
Anlage 101 =
Anlage 102 = F 5000, F 10 000, F 28 000 / Mißw.
Anlage 103 = Es 4000, SV 4000, F 4000
Anlage 104 = F 2000
Anlage 105 = F 2000
Anlage 106 = Fil 200 bzw. Fet 200
Anlage 107 = Fet (SK) 200; Fet 100; Fet 25 (SK); Fet 25 Zus.Dr.
Anlage 108 = Fet 100
Anlage 109 = Fet 50
Anlage 110 = Fet 25
Anlage 111 = Wk 1000 Zus.Dr.
Anlage 112 = Fdsw 100
Anlage 113 = Ffa / Fft 200
Anlage 114 = Fdsw 400
Anlage 115 = Fog 200
Anlage 116 = Ffw (S)
Anlage 117 = Ffm 200 und Egbz 200
Anlage 118 = Fem 50
Anlage 119 = Fio (e) 400
Anlage 120 = Übersicht zur Mil-Geo-Bearb. Fet 200
Anlage 121 = Fil (t) 100 oder Fil (c) 100
Anlage 122 = Fil 25 (T); Zus.Dr. Fil 25 (T)
Anlage 123 = Straßenkarte 1 : 300 000 (1 : 600 000) (Freytag u. Berndts Autokarten)
Anlage 124 = Carte générale de l'Algérie 1 : 200'000 / 1 : 50'000 / Carte générale de la Tunisie 1 : 200'000 1 : 50'000
Anlage 125 = WK bzw. IWK 1000
Anlage 126 = En 100, En / Esf 100, Esu 100, Es 100
Anlage 127 = Fs 200
Anlage 128 = F 200
Anlage 129 = Übers. zur Mil-Geo-Bearbeitung der DWK 500
Anlage 130 = Übers. zur Mil-Geo-Karte Edk 100
Anlage 131 = ...
Anlage 132 = ...
Anlage 133 = ...
Anlage 134 = ...
Anlage 135 = ...
Anlage 136 = ...
Anlage 137 = ...
Anlage 138 = ...
Anlage 139 = ...
Anlage 140 = ...
Anlage 141 = ...
Anlage 142 = ...
Anlage 143 = ...
Anlage 144 = ...
Anlage 145 = ...
Anlage 146 = ...
Anlage 147 = ...
Anlage 148 = ...
Anlage 149 = ...
Anlage 150 = ...

Anlagen

nach Maßstäben geordnet

1 : 10 000

Alderney 47
Gibraltar 49

1 : 25 000

Ägypten 110
Belgien 22
Bessarabien 69
Bulgarien 26
Dalmatien 141
Dänemark 29
Deutsches Reich 101
Dodekanes 56
Europäische Türkei 99
Frankreich (neuer Blattschnitt) 34
Frankreich (alter Blattschnitt) 34a
Gibraltar 49
Gozo, Insel 48
Griechische Inseln 155, 156
Großbritannien 46
Guernsey 47
Italien 131, 133
Jersey 47
Jugoslawien, ehemaliges 58, 143
Kreta 148
Malta 48
Niederlande 61
Niederlande, behelfsm. Heeresk. 140
Norwegen 144
Norwegen, Umgebungskarten 63
Palästina 94
Pantelleria 48
Polen, ehemaliges 153
Rhodos 56
Sark und Herm 47
Schweiz 82
Slowakei 84
Spanien 49
Tobruk 122
Türkei 99
Ungarn 84

1 : 40 000

Belgien 21

1 : 50 000

Ägypten 109
Albanien 16
Algerien 124
Belgien 21
Bulgarien 25
Deutsches Reich ..
Frankreich 33
Gibraltar 49
Griechenland 37
Griechenland (Kreta) 36
Griechische Inseln 36
Großbritannien 43
Irland 52
Italien 133
Jugoslawien, ehemaliges 45
Jugoslawien, ehem., 1. Ausg. 138
Malta 48
Marokko, Spanisch- 118
Niederlande 60
Norwegen 139
Norwegen, Umgebungskarten 63
Portugal 65
Rußland
Umgebungskarte von Moskau 67
Rußland
Umgebungskarte von Baku 68
Schottland 44
Spanien 86
Spanisch-Marokko 118
Syrien und Libanon 96
Tunesien 124
Zypern 100

1 : 75 000

Deutsches Reich 15
Tschechoslowakei, ehem. 15
Ungarn 15

1 : 80 000

Frankreich 32

1 : 100 000

Ägypten 108
Belgien 20
Bulgarien 24
Dänemark 27, 130
Deutsches Reich 14
Deutsch-Südwestafrika 112
Estland—Lettland 73
Europäisches Rußland
(Originalkarten) 72
Europäisches Rußland 76
Europäische Türkei 98
Färöer 28
Finnland 31, 126
Griechenland 35, 36
Großbritannien 41
Irland 51
Island 54
Italien, alter Blattschnitt 55
Italien, Heeresblattschnitt 78
Jugoslawien, ehemaliges 57
Libyen 121
Nordskandinavien 126
Norwegen 63
Norwegen, Amtskarten 142
Palästina 93
Rhodos 56
Rumänien 66
Schottland 42
Schweden 80
Schweiz 81
Senegal 116
Tunesien 146

1 : 200 000

Afghanistan 89
Ägypten 92, 106
Ägypten, Mil-Geo-Bearbeitung 120
Algerien/Tunesien
alter Blattschnitt 113, 124
Algerien/Tunesien
Heeresblattschnitt 128
Asiatische Türkei 97
Atlantische Inseln (Azoren, Kanarische, Kap Verdische Inseln und Madeira) 64

Balkan 12
Belgien, Heeresblattschnitt 132
Belgien (Michelin) 137
Britisch-Indien 90
Deutsches Reich, Topographische Übersichtskarte 11a
Generalkarte von Mitteleuropa 12
Heeresblattschnitt 85
Englisch-ägyptischer Sudan 127
Frankreich 18
Frankreich, Zusdr. 19
Frankreich, Mil-Geo-Bearbeitung 83
Frankreich, Heeresblattschnitt 132
Frankreich (Michelin) 137
Französisch-Marokko 117
Gibraltar 49
Großbritannien 39
Indien, Britisch- 90
Irak 91
Iran 91
Irland 39
Italien, alter Blattschnitt 12a
Italien, Heeresblattschnitt 85
Marokko, Französisch- 117
Mitteleuropa, Generalkarte 12
Niederlande 59
Niederlande, Heeresblattschnitt 132
Niederlande (Michelin) 137
Oberguinea 115
Palästina 92
Portugal 88
Pyrenäen, Mil-Geo-Bearbeitung 87
Schweiz (Michelin) 137
Spanien 88
Sudan, Englisch-ägyptischer 127
Südosteuropa 12
Syrien und Libanon 95
Tunesien 113, 128
Türkei 97
Turkestan 71
Zypern 100

1 : 250 000

Großbritannien 38
Großbritannien, Irland und „der Kanal" (Zusammendrucke) 17
Irland 50
Nordwesteuropa 136

1 : 300 000

Deutsches Reich 9
Finnland 30
Mitteleuropa 9
Mitteleuropa, Zusdr. 10
Nordeuropa 11, 62
Norwegen 62, 11
Osteuropa 11
Osteuropa, Mil-Geo-Bearbeitung 77
Schweden 79
Straßenkarte (Freytag u. Berndt) 123

1 : 400 000

Deutsch-Südwestafrika 114
Eritrea 119
Spanien 85

1 : 500 000

Afrika 8c
Asien 8b
Dänemark 26a
Deutsche Weltkarte 129
Europa 8a
Europa, Gea-Karte 23
Griechenland (Wegenetz) 154
Griechenland (MilGeo) 157
Italien, Straßenkarte 147
Spanien u. Portugal, Straßenkarte 145

1 : 750 000

Island 53

1 : 1 000 000

Europa, Gea-Karte 13
Eisenbahnkarte von Europa 135
Rußland, Op.-Karte 75
Volkstumskarte v. Südosteuropa 134
Weltkarte 5
Weltkarte, Zusdr. OKH 6
Weltkarte, Zusdr. OKH 125
Weltkarte, Zusdr. RLM 7
Weltkarte, Zusdr. (Afrika) 111

1 : 2 000 000

Afrika 104, 105
Afghanistan, Belutschistan 3
Iran 3
Türkei 3

1 : 2 500 000

Europäisches Rußland 74
Südeuropa 3

1 : 4 000 000

Europa und Asien 2
Indien 3
Länder der Guinea-Küste 2
Vorderer Orient 2

1 : 5 000 000

Afrika 102

1 : 6 000 000

Europa 1

1 : 10 000 000

Afrika 102

1 : 15 000 000

Asien 3

Anlagen:

Anlage 1 = Übers. K. u. Straßenkarten kleinerer Maßstäbe
Anlage 2 = ES 4000
Anlage 3 = Übers. K. 2000 bis 15 000
Anlage 4 = Teilgebiete von E 2000 und 15000 u. Durchgangs-Straßenkarten 2500, 1000 u. 900
Anlage 5 = WK 1000
Anlage 6 = WK 1000 Zusdr., Ausg. OKH
Anlage 7 = WK 1000 Zusdr., Ausg. RLM
Anlage 8a = E 500
Anlage 8b = S 500
Anlage 8c = F 500
Anlage 9 = Ed 300
Anlage 10 = Ed 300 Zusdr.
Anlage 11 = End 300, Eo 300
Anlage 11a = Topogr. Übers. K. des Deutschen Reiches 1 : 200 000
Anlage 12 = Eso 200
Anlage 12a = Ei 200
Anlage 13 = E 1000 / Gea
Anlage 14 = Ed 100
Anlage 15 = Ed 75
Anlage 16 = Eal 50
Anlage 17 = Egb 250/Zusdr.; Ese 250/Zusdr.; Efgb 250/Zusdr.
Anlage 18 = Ef 200
Anlage 19 = Ef 200, Zusdr.
Anlage 20 = Eb 100
Anlage 21 = Eb 40 und 50
Anlage 22 = Eb 25
Anlage 23 = E 500/Gea
Anlage 24 = Ebc 100
Anlage 25 = Ebc 50
Anlage 26 = Ebc 25
Anlage 26a = Edk 500
Anlage 27 = Edk 100
Anlage 28 = Edk (F) 100
Anlage 29 = Edk 25
Anlage 30 = Esf 300
Anlage 31 = Esf 100
Anlage 32 = Ef 80
Anlage 33 = Ef 50
Anlage 34 = Ef 25 (neuer Blattschnitt)
Anlage 34a = Ef 25 (alter Blattschnitt)
Anlage 35 = Egr 100
Anlage 36 = Egr (Ko) 50; Egr (Sak) 50; Egr (Kr) 100; Egr (Kr) 50
Anlage 37 = Egr 50
Anlage 38 = Egb bzw. Egbs 250
Anlage 39 = Egb 200
Anlage 40 = ESw 4000 Navigationskarte
Anlage 41 = Egb 100
Anlage 42 = Egbs 100
Anlage 43 = Egb 50
Anlage 44 = Egbs 50
Anlage 45 = Ey 50
Anlage 46 = Egb 25
Anlage 47 = Egb (G) 25 bzw. Egb (I) 25 und Egb (A) 10 bzw. 25 u. Egb (SuH) 25
Anlage 48 = Egby 50, Egby (M) 25 bzw. Egby (G) 25 und Ei (P) 25
Anlage 49 = Egbz. 200; Egbz 50; Ee 25; Egbz 25; Egbz 10; Egbz 5
Anlage 50 = Ese 250
Anlage 51 = Ese 100
Anlage 52 = Ese 50
Anlage 53 = Eis 750
Anlage 54 = Eis 100
Anlage 55 = Ei 100
Anlage 56 = Ei (Do) 25
Anlage 57 = Ey 100
Anlage 58 = Ey 25
Anlage 59 = Enl 200
Anlage 60 = Enl 50
Anlage 61 = Enl 25
Anlage 62 = En 300
Anlage 63 = En 100 und En/Esf 100
Anlage 64 = Epa, Fpm, Fek, Fpkv 200
Anlage 65 = Ep 50
Anlage 66 = Er 100
Anlage 67 = Esu 50 (Um Mo)
Anlage 68 = Esu 25 (Um Tiflis); Esu 50 (Um Baku)
Anlage 69 = Esu (Er) 25
Anlage 70 = Esu (K) 200
Anlage 71 = Ssu (T) 200
Anlage 72 = Esu 100 (Originalkarte)
Anlage 73 = Eew/Eir 100
Anlage 74 = Esu 2500 Stra; Ssu 2500 West S Stra; Ssu 2500 Mittel S Stra; Ssu 2500 Ost S 2500 Stra
Anlage 75 = Op.K. Esu 1000 bzw. Osten 1000
Anlage 76 = Esu 100
Anlage 77 = Übers. z. Mil-Geo-Bearb. d. Karte Osteuropa 1 : 300 000
Anlage 78 = Ei 100, 2. Ausgabe
Anlage 79 = Es 300
Anlage 80 = Es 100
Anlage 81 = Ech 100
Anlage 82 = Ech 25
Anlage 83 = Übersicht zur Mil-Geo-Bearb.; Ef 200
Anlage 84 = Esl 25 bzw. Eh 25
Anlage 85 = Ei 200 im DHB
Anlage 86 = Ee 50
Anlage 87 = Übers. zur Mil-Geo-Bearb. (Durchgängigkeit d. Pyren. 1 : 200 000)
Anlage 88 = Ee 200, Ep 200
Anlage 89 = Saf 200
Anlage 90 = Sbi 200
Anlage 91 = Si 200; Sir 200
Anlage 92 = Sp 200; Fet 200
Anlage 93 = Sp 100
Anlage 94 = Sp 25
Anlage 95 = Ssl 200

Anlage 96 = Ssl 50
Anlage 97 = Str 200
Anlage 98 = Etr 100
Anlage 99 = Etr 25
Anlage 100 = S 500, Sc 200, Sc 50
Anlage 101 = Ed 25
Anlage 102 = F 5000, F 10000, F 28000 / Mißw.
Anlage 103 = ES 4000, SV 4000, F 4000
Anlage 104 = F 4000 und 2000
Anlage 105 = F 2000
Anlage 106 = Fil 200 bzw. Fet 200
Anlage 107 = Fet (SK) 200; Fet 100; Fet 25 (SK); Fet 25 Zusdr.
Anlage 108 = Fet 100
Anlage 109 = Fet 50
Anlage 110 = Fet 25
Anlage 111 = WK 1000 Zusdr.
Anlage 112 = Fdsw 100
Anlage 113 = Ffa / Fft 200
Anlage 114 = Fdsw 400
Anlage 115 = Fog 200
Anlage 116 = Ffw (S) 100
Anlage 117 = Ffm 200 und Egbz 200
Anlage 118 = Fem 50
Anlage 119 = Fio (e) 400
Anlage 120 = Übersicht zur Mil-Geo-Bearb. Fet 200
Anlage 121 = Fil (t) 100 oder Fil (c) 100
Anlage 122 = Fil 25 (T); Zusdr. Fil 25 (T)
Anlage 123 = Straßenkarte 1 : 300000 (1 : 600000) (Freytag u. Berndts Autokarten)
Anlage 124 = Carte générale de l'Algérie 1 : 200'000 / 1 : 50'000
Carte générale de la Tunisie 1 : 200'000 / 1 : 50'000
Anlage 125 = WK bzw. IWK 1000
Anlage 126 = En 100, En / Esf 100, Esu 100, Es 100
Anlage 127 = Fs 200
Anlage 128 = F 200
Anlage 129 = Übers. zur Mil-Geo-Bearbeitung der E 500
Anlage 130 = Übers. zur Mil-Geo-Karte Edk 100
Anlage 131 = Ei 25
Anlage 132 = Ef, Eb, Enl 200
Anlage 133 = Ei 50 und Ei 25
Anlage 134 = Volkstumskarte Südosteuropa 1 : 1 Mill.
Anlage 135 = EBKE 1000
Anlage 136 = Nordwesteuropa 1 : 250000
Anlage 137 = Michelinkarten (Ef, Eb, Ech, Enl) 1 : 200000
Anlage 138 = Ey 50 (1. Ausg.)
Anlage 139 = En 50
Anlage 140 = Enl 25
Anlage 141 = Ey (Dal) 25
Anlage 142 = Amtskarten Norwegen 1 : 100000
Anlage 143 = Ey 25
Anlage 144 = En 25
Anlage 145 = Eep 500 Stra
Anlage 146 = Fft 100
Anlage 147 = Straßenkarte Italien 1 : 500000
Anlage 148 = Egr (Kr) 25
Anlage 149 = ...
Anlage 150 = ...
Anlage 151 = ...
Anlage 152 = ...
Anlage 153 = Esu 25 (ehem. Polen)
Anlage 154 = Egr 500 (Wegenetz)
Anlage 155 = Egr (Kef) 25
Anlage 156 = Egr (Lim) 50, Egr (Am) 25, Egr (Thl) 25, Egr (Pa) 25
Anlage 157 = Egr 500 / Mil-Geo

Geheim!

Übersicht der Mil-Geo-Beschreibungen

(mit nur jeweils neuesten Arbeiten)
Stand der Bearbeitung am 1. 7. 43

WITT



Zus.-Stell. aller Karten und Mil-Geo-Arbeiten.

OKH / Gen St d H / Abt. f. Kr. K. u. Verm. Wes (IV Mil-Geo)

Zeichenerklärung:

Stark umrandet und NAME = Beschreibung über den Gesamtraum

gerissen umrandet und Name = beschriebenes Land oder Gebiet

(Entw.) = Entwurf

Datum z. B. 1. 7. 43 = abgeschlossen 1. 7. 43

Buchstaben und Zahlen z. B. A, B, I = nähere Kennzeichnung der einzelnen Mappen.

* sind Mil-Geo-Studien, geheim.

⊛ Ausgabe erfolgt nur an besonders interessierte Dienststellen. Anforderungen unmittelbar an OKH.

Alle nicht durch ⊛ gekennzeichneten Mappen lagern im allgemeinen bei den territorial zuständigen Karten-Lagern und sind auf dem Dienstwege dort anzufordern.

INDEX of MILGEO (DESCRIPTION) HANDBOOKS
(WITH ONLY ACTUAL RECENT PREPARAT)
up to 1743.

SIGN EXPLANATION

STRONG ENCLOSING THICK LINE & NAME = DESCRIPTION OF A COMPLETE AREA.
BROKEN LINE = descriptive of terrain as seen (rail)
ENTWURF = Proof stage
DATE = date completed.
? & NUMBER = NEARER IDENTIFICATION of SINGLE MAPS ?

Usually Secret MILGEO studies

⊛ obtain only by specially endorsed requisition

DEMAND DIRECT to OKH.

Wegweiser für Seitenzahlen

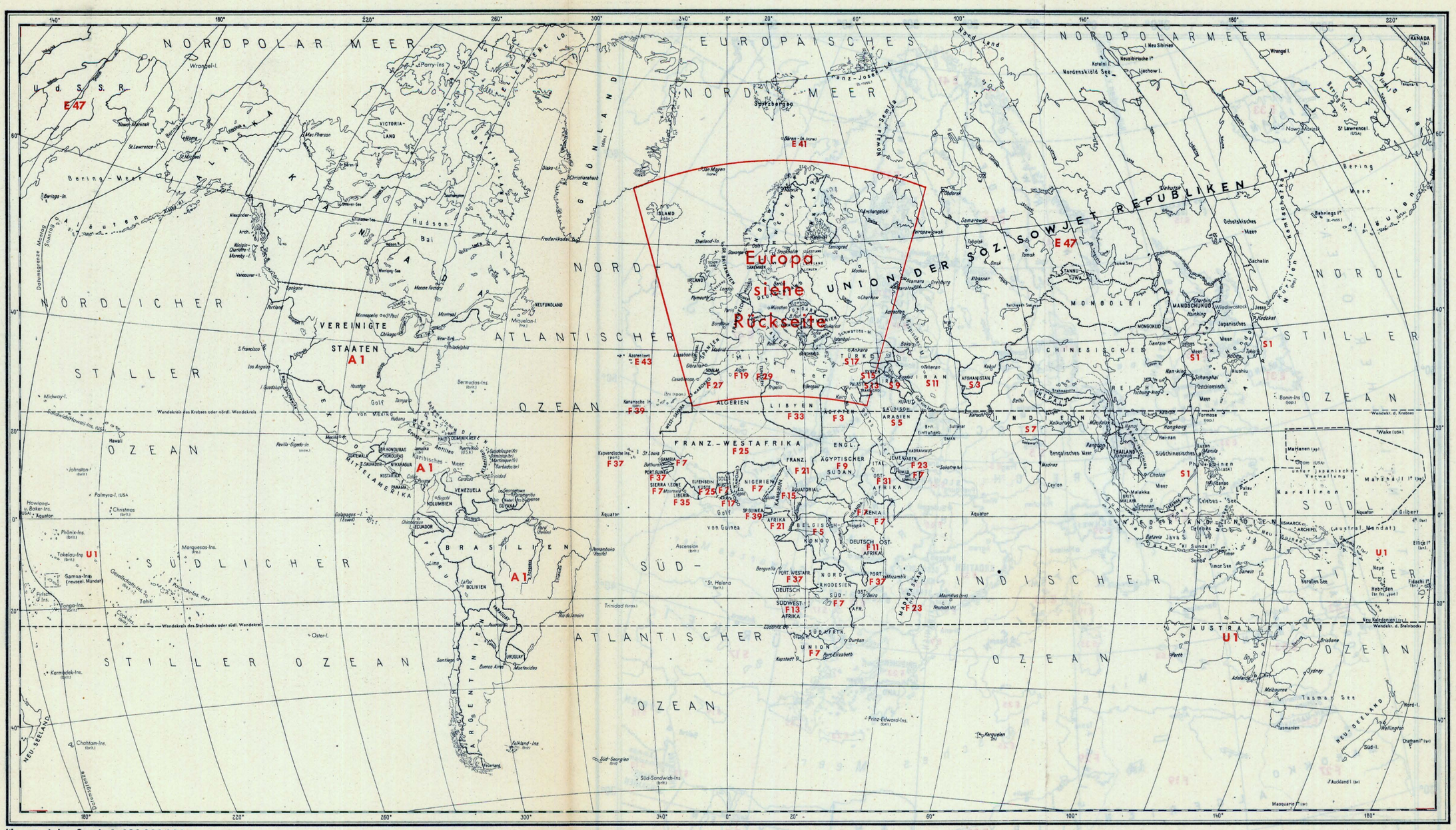

Die roten Buchstaben und Ziffern geben die Seitenzahlen an

Zusammenstellung aller Karten und Mil-Geo-Arbeiten

Wegweiser für Seitenzahlen

EUROPA

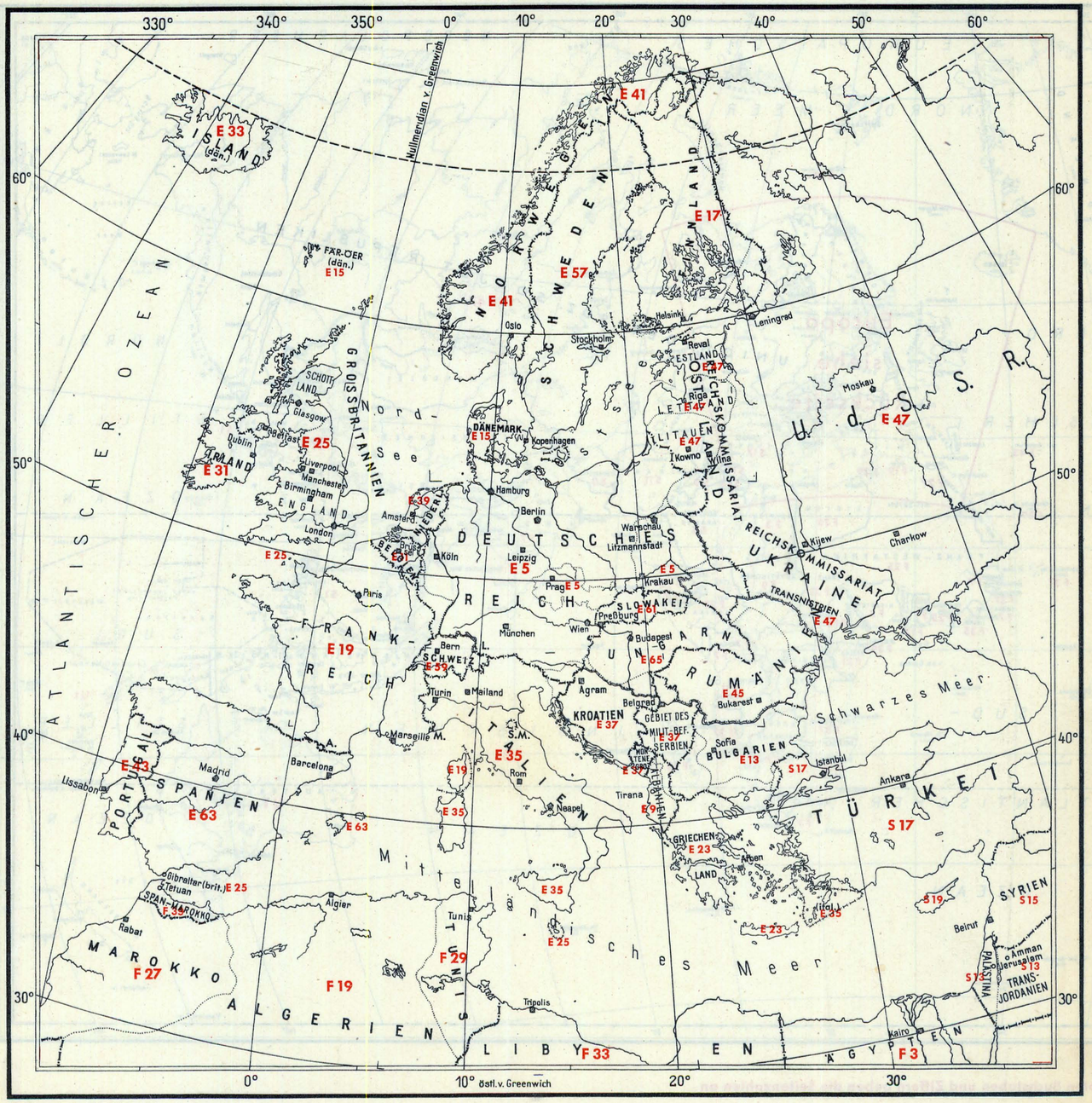

Maßstab 1 : 20 000 000

Die roten Buchstaben und Ziffern geben die Seitenzahlen an

Zusammenstellung aller Karten
und Mil-Geo-Arbeiten

Superseded
1.5.44.

Übersichtskarten und Straßenkarten kleinerer Maßstäbe

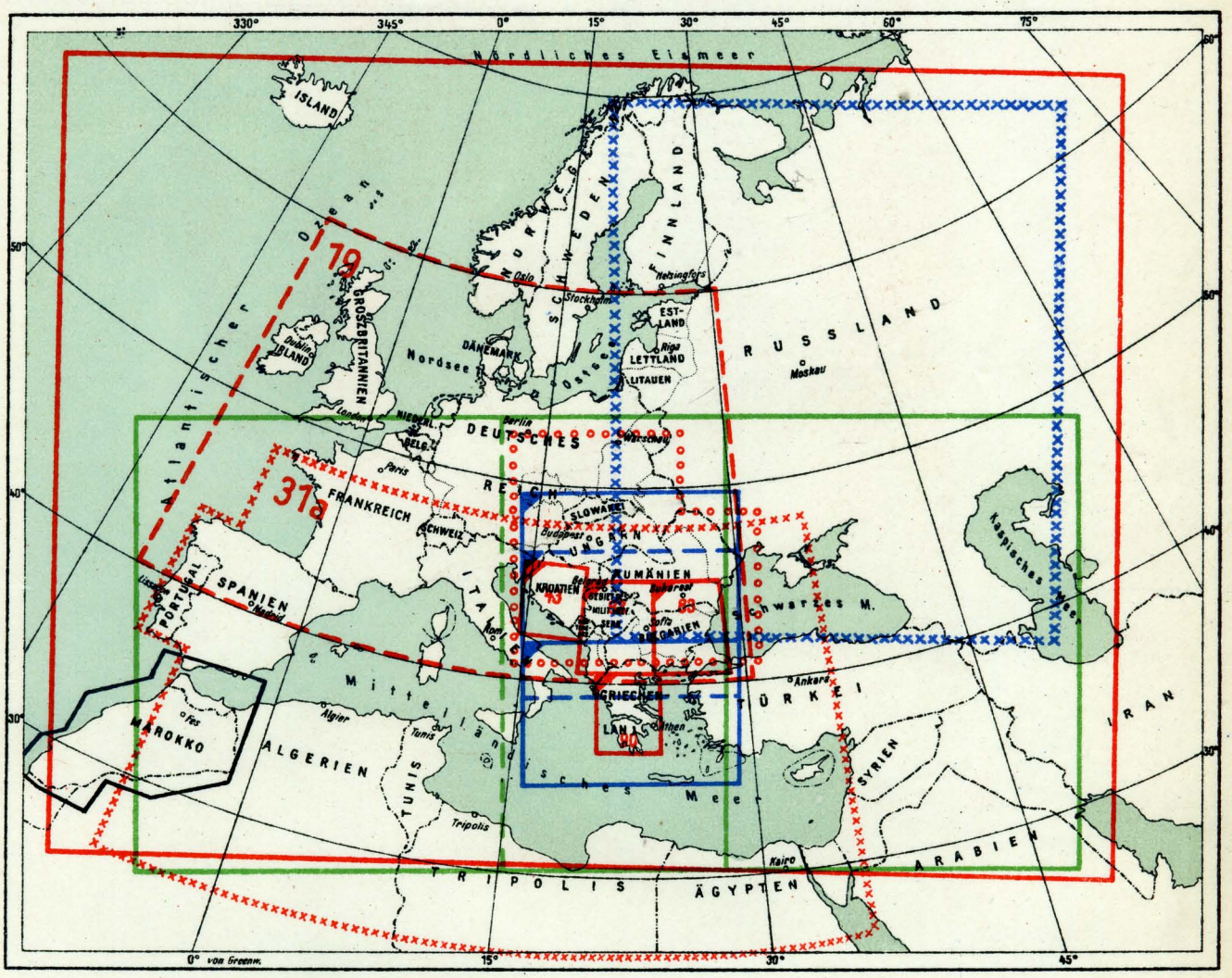

Handkarte von Europa 1 : 6 000 000
z. Zt. noch in Arbeit 1 : 5 000 000

Sonderausgabe Europa und Asien
1 : 4 000 000 (Bl. 19, Mitteleuropa)

Sonderausgabe Europa und Asien
1 : 4 000 000 (Bl. 31a, Mittelmeergebiet)

Südostraum (1 Blatt)
1 : 1 500 000 (Perthes)

Straßenkarte von Marokko 1 : 1 000 000

Straßenkarte 1 : 600 000 (Freytag u. Berndt)
2 Blätter Bulgarien (82, 83)
1 Blatt Athen (90), 1 Blatt Jugoslawien (43)

Karte von Südeuropa (Gea-Karte)
1 : 2 500 000 (Ost- und Westblatt)

Europäisches Rußland
1 : 2 500 000 (Gea-Karte)

Südosteuropa 1 : 1 000 000
(3 Blätter, Perthes)

Zusammenstellung aller Karten
und Mil-Geo-Arbeiten
Stand 1. IV. 43

Übersichtskarten und Straßenkarten kleinerer Maßstäbe

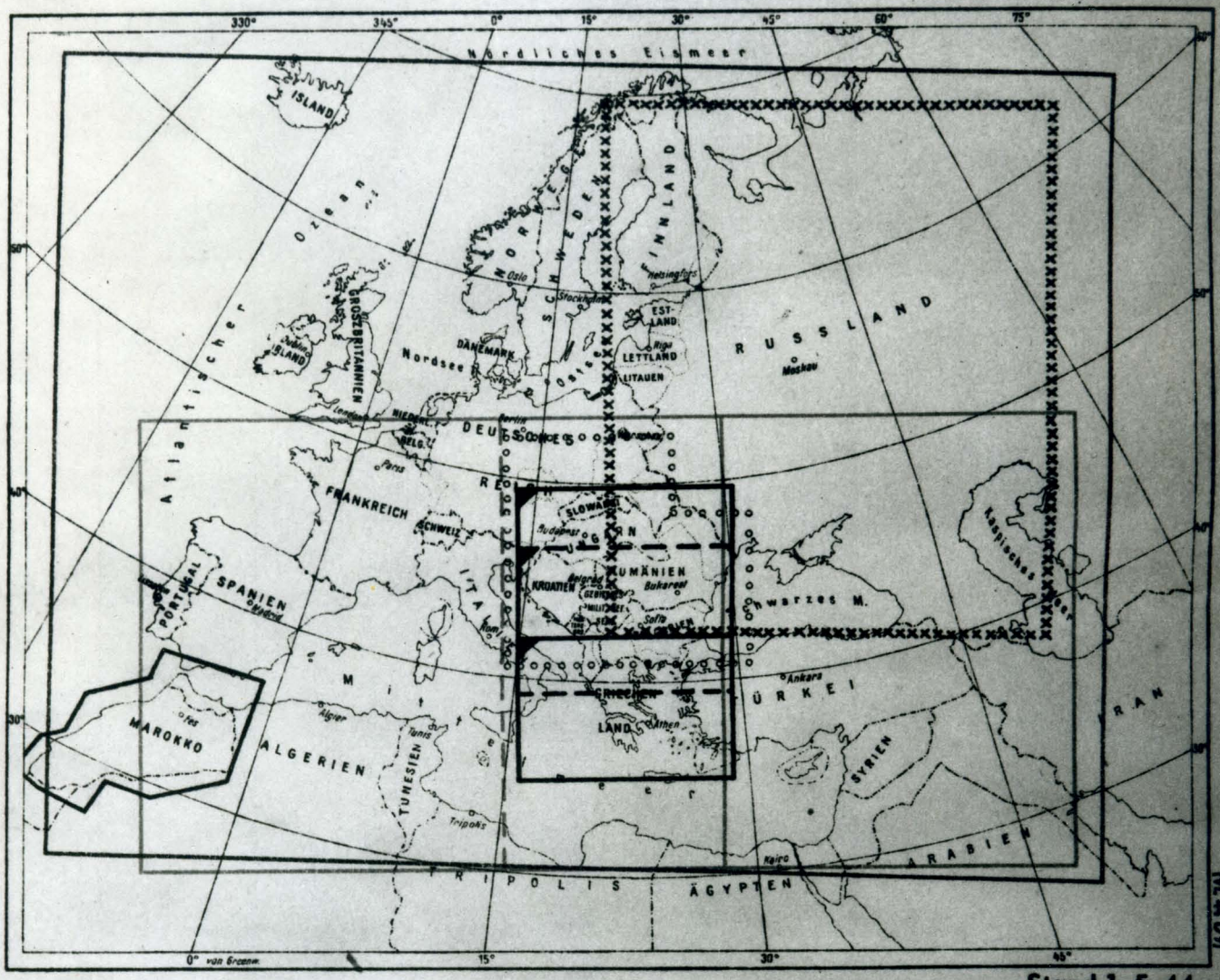

Stand 1. 5. 44

- Handkarte von Europa 1 : 6 000 000 (z. Zt. noch in Arbeit 1:5000000)
- Südostraum (1 Blatt) 1 : 1 500 000 (Perthes)
- Karte von Südeuropa (Gea-Karte) 1 : 2 500 000 (Ost- und Westblatt)
- Europäisches Rußland 1 : 2 500 000 (Gea-Karte)
- Südosteuropa 1 : 1 000 000 (3 Blätter, Perthes)
- Straßenkarte von Marokko 1:1 000 000

Anlage 2

Sonderausgabe Europa—Asien 1 : 4 000 000

Ballenbezeichnung z. B. bei Blatt Mitteleuropa: ES 4000/19

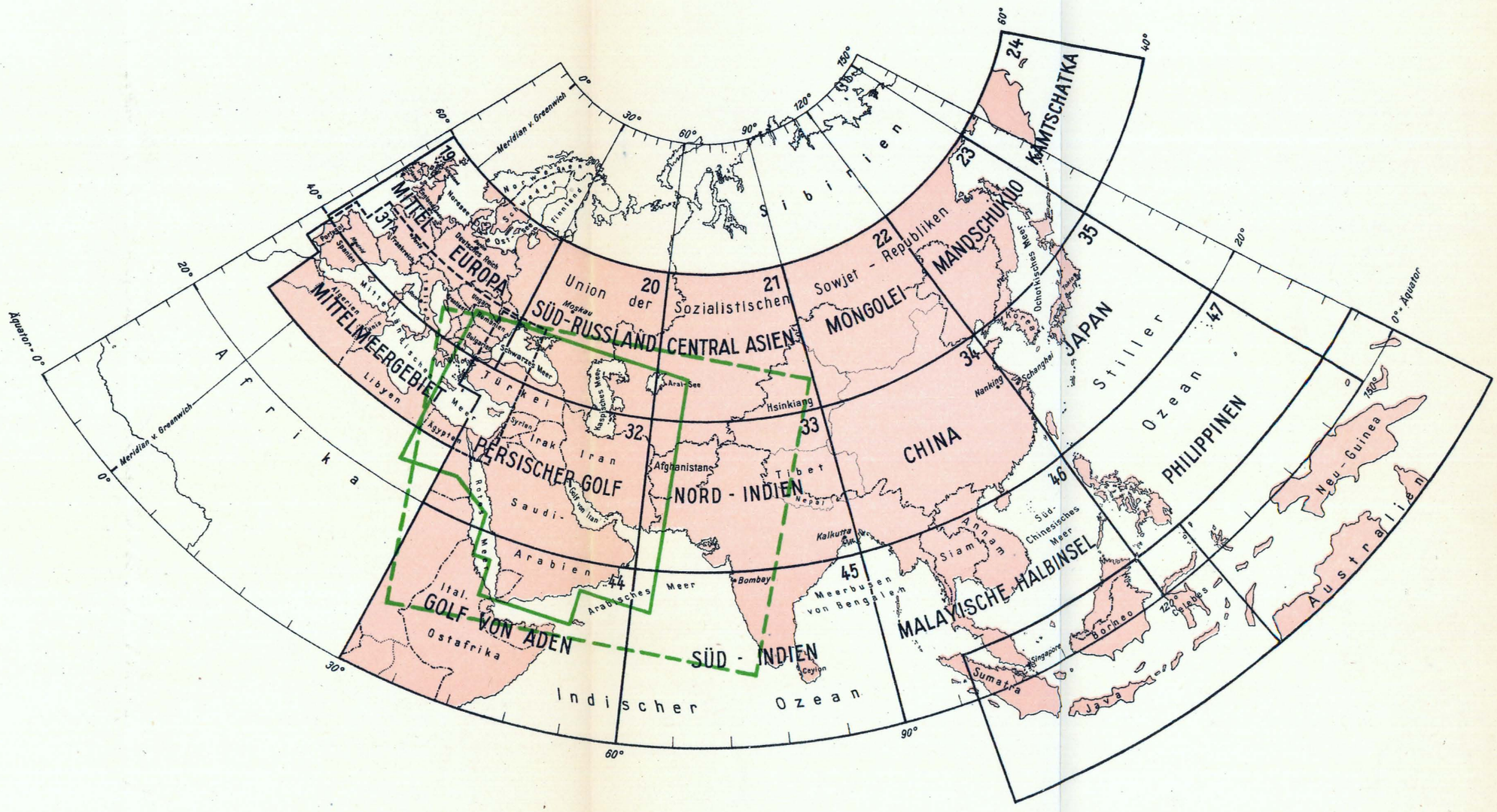

Auflage vorhanden

Sonderausgabe Vorderer Orient 1 : 4 000 000 (1 Blatt)
Ballenbezeichnung: Sv 4000

Sonderausgabe Vorderasien 1 : 5 000 000 (1 Blatt)
(vorläufige Ausgabe)

Zusammenstellung aller Karten
und Mil-Geo-Arbeiten
Stand 1. IV. 43

Übersichtskarten 1 : 2 000 000 bis 1 : 15 000 000

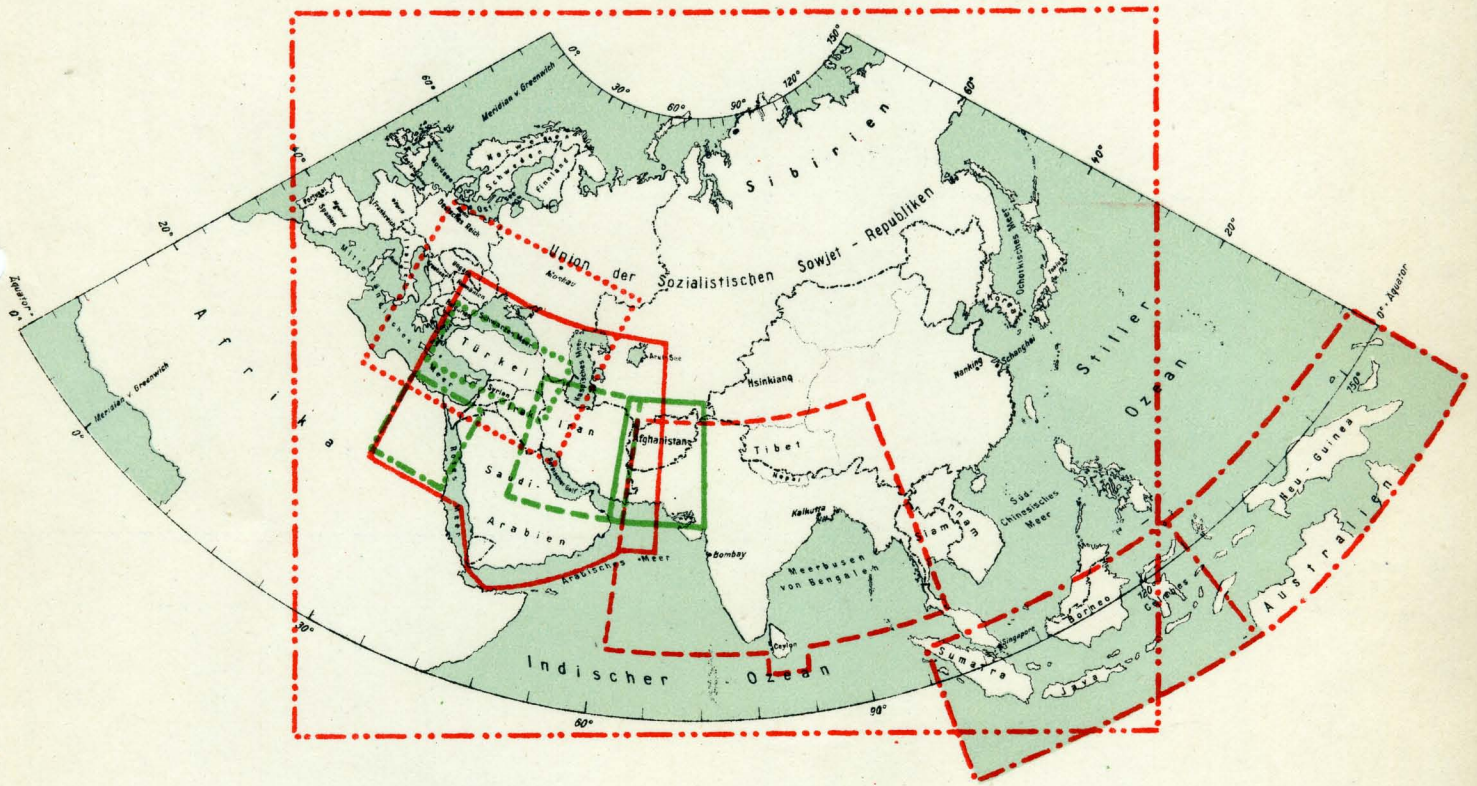

Asien 1 : 15 000 000

Vorder. Orient 1 : 4 000 000

Indien 1 : 4 000 000

Niederländisch-Indien 1 : 4 000 000, West- u. Ostblatt

Südeuropa - Ostblatt 1 : 2 500 000

Türkei 1 : 2 000 000

Ägypten 1 : 2 000 000

Iran 1 : 2 000 000

Afghanistan - Belutschistan 1 : 2 000 000

Zusammenstellung aller Karten
und Mil-Geo-Arbeiten
Stand 1. IV. 43

Anlage 4

Teilgebiete von Europa 1 : 2 000 000 u. 1 : 1 500 000 und Durchgangsstraßenkarte 1 : 1 000 000

Superseded 1.5.44.

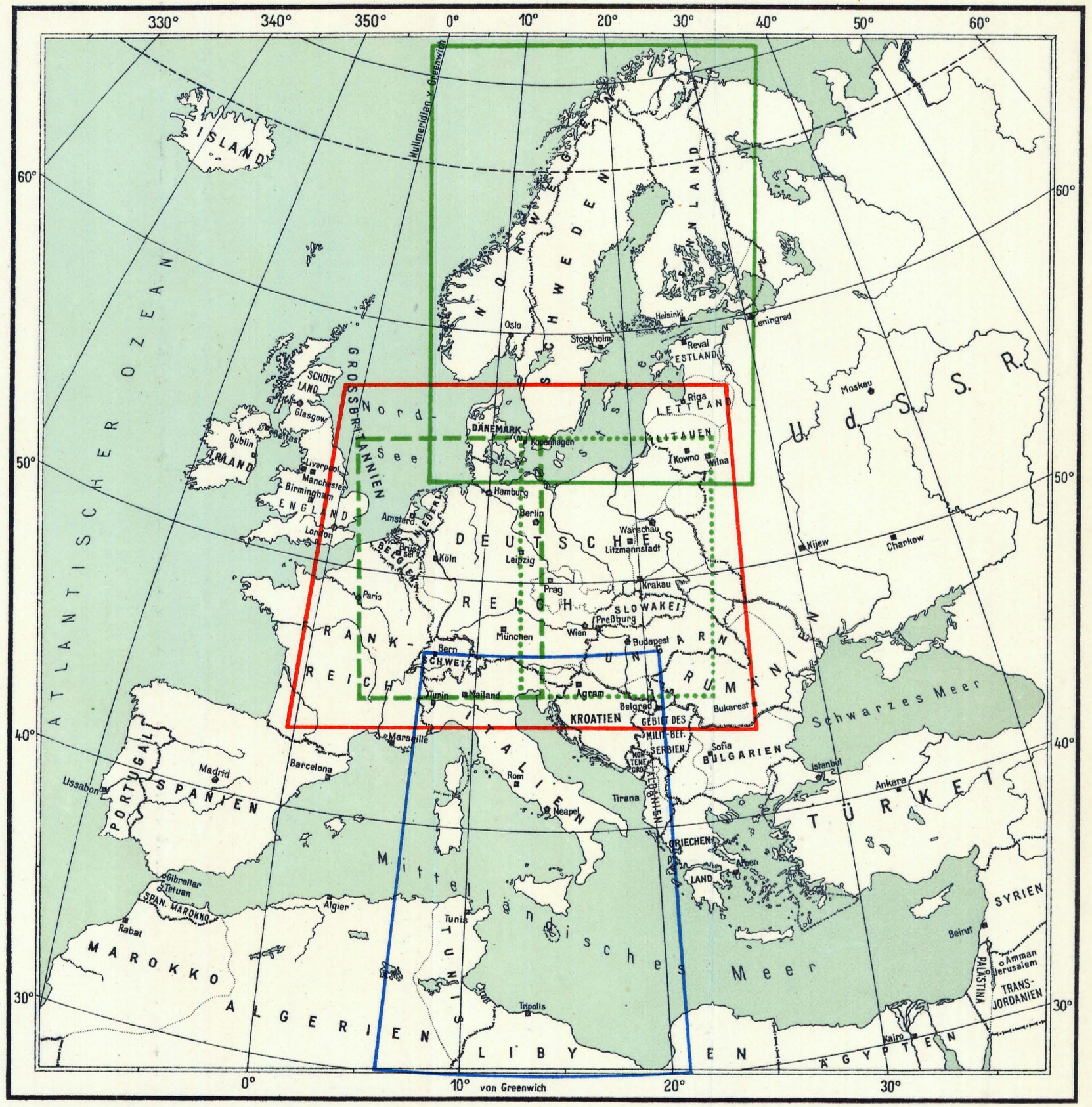

Gea-Übersichtskarte von Mitteleuropa 1 : 1 500 000
Ballenbezeichnung: E 1500/Gea

Übersichtskarte von Italien 1 : 2 000 000
Ballenbezeichnung: Ei 2000

Skandinavien und Ostseeländer 1 : 2 000 000
Ballenbezeichnung: En 2000

Durchgangsstraßenkarte 1 : 1 000 000
- Westblatt
- Ostblatt

Zusammenstellung aller Karten und Mil-Geo-Arbeiten
Stand 1. IV. 43

Teilgebiete von Europa 1:2 000 000 u. 1:1 500 000 und Straßenkarten 1:2 500 000, 1:1 000 000 u. 1:900 000

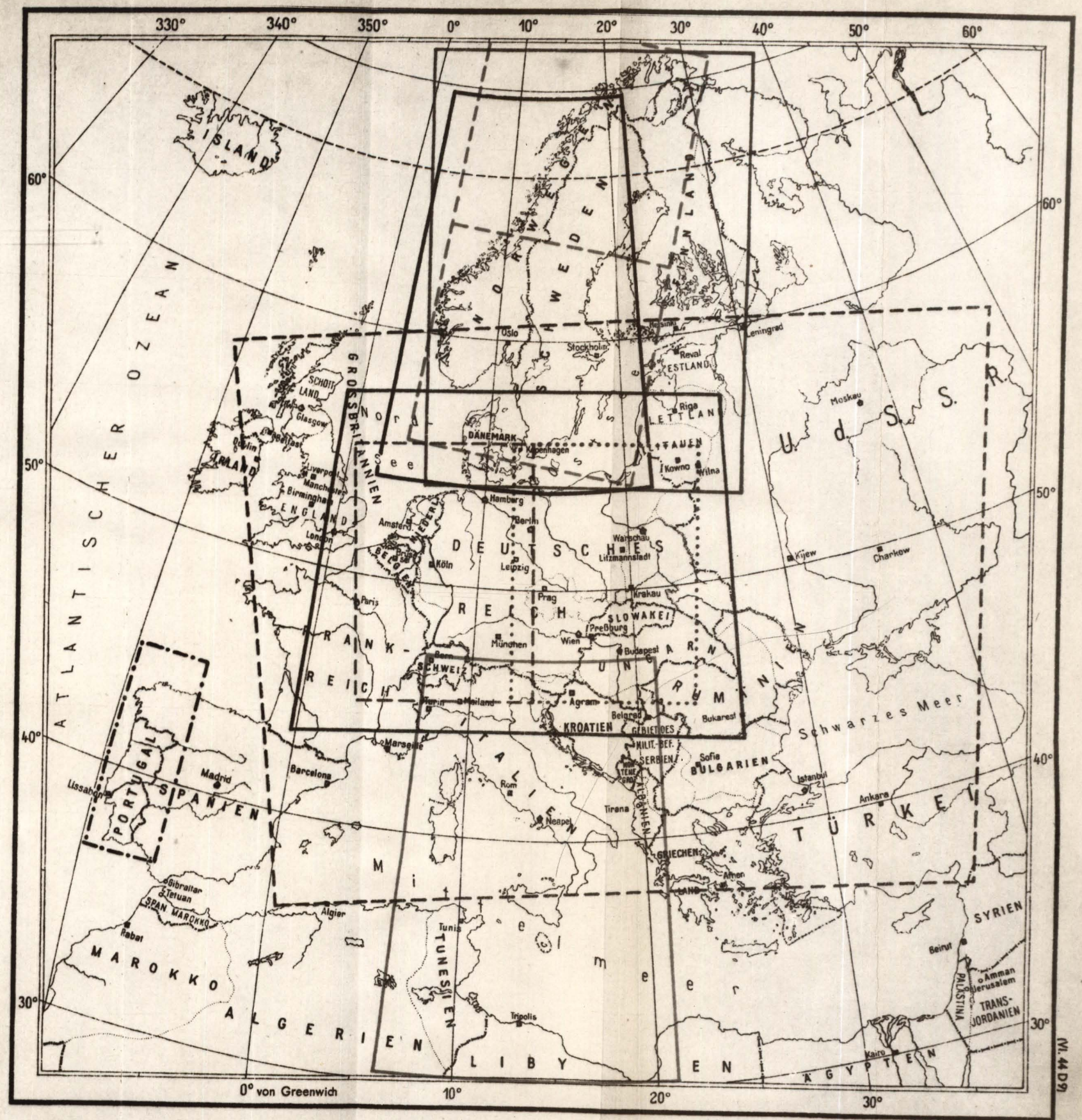

M. 44 D 9

Stand 1. 5. 44

- Durchgangsstraßenkarte 1:2 500 000
- Übersichtskarte von Italien 1:2 000 000
  Ballenbezeichnung: Ei 2000
- Skandinavien und Ostseeländer 1:2 000 000
  Ballenbezeichnung: En 2000
- Gea-Übersichtskarte von Mitteleuropa 1:1 500 000
  Ballenbezeichnung: E 1500/Gea
- Eisenbahnkarte von Schweden, Norwegen und Dänemark 1:1 500 000
- Durchgangsstraßenkarte 1:1 000 000/Westblatt
- Durchgangsstraßenkarte 1:1 000 000/Ostblatt
- Straßenkarte von Skandinavien 1:1 000 000
- Straßenzustandskarte von Portugal 1:900 000 (Ep 900 Stra Zust)

Karten rot gestrichen sind in Luftbewaldung bei H. Winter. Exh. 3.11.44. Hb

blau nach links gestrichen sind auch bei H. Winter 16.11.44. Hb

Sonderausgabe Weltkarte 1:1000000

Ballenbezeichnung: WK 1000

Anlage 5

Superseded 1.7.44. (identical index)

Die frühere Bezeichnung „Internationale Weltkarte" wird in Zukunft nur bei unverändertem Nachdruck eines Blattes beibehalten. Erfährt die Sonderausgabe gegenüber dem Originalblatt wesentliche Veränderungen, so wird die Bezeichnung Weltkarte 1:1 000 000 angewandt.

In Zukunft fällt die Bezeichnung „N" für die Blätter der Nordhalbkugel fort.

Am Rande dieser Übersicht sind die Buchstaben und Zahlen für die Bezeichnung der Weltkarte 1:1 000 000 angegeben. Z. B. bei Blatt Oslo O 32.

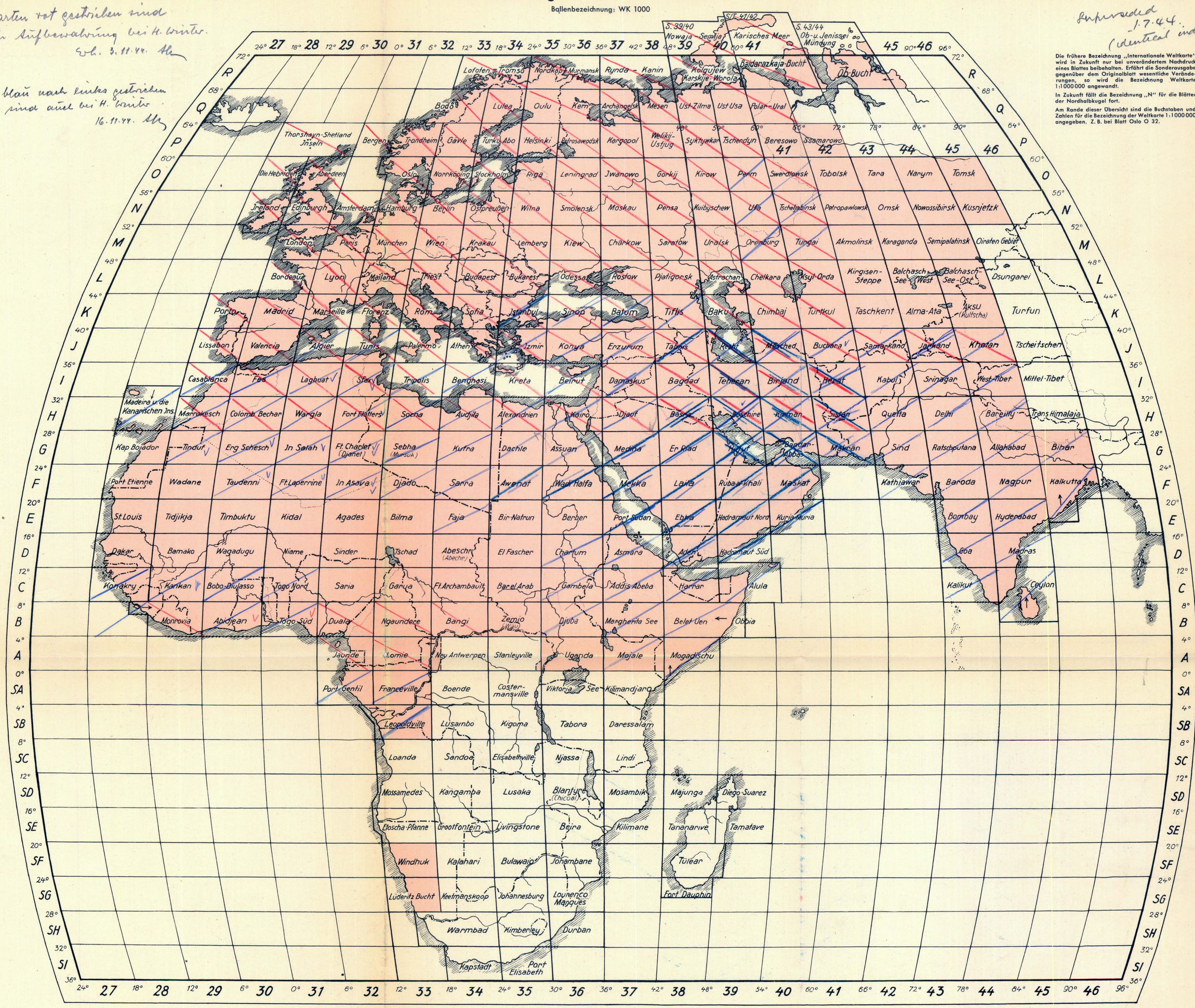

Auflage vorhanden

Zusammendrucke der WK 1000
siehe Anlagen 6, 7 und 111

Zusammenstellung aller Karten und Mil-Geo-Arbeiten
Stand 1. IV. 43

Zusammendrucke der Weltkarte 1:1000000 (Vergleiche auch Zusammendrucke Anlage 7)

Ausgabe des OKH

Ballenbezeichnung WK 1000, Zus.Dr.

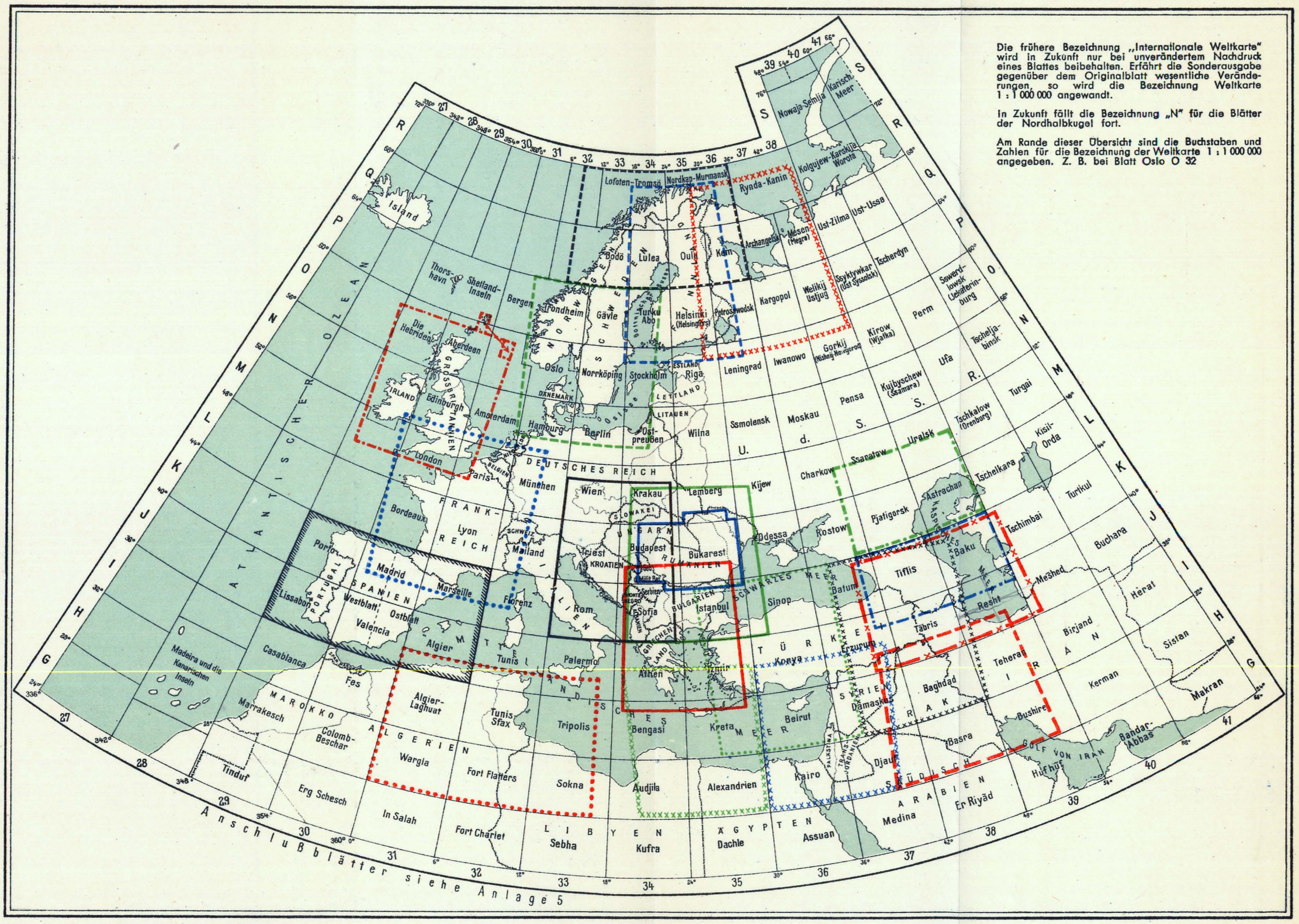

Die frühere Bezeichnung „Internationale Weltkarte" wird in Zukunft nur bei unverändertem Nachdruck eines Blattes beibehalten. Erfährt die Sonderausgabe gegenüber dem Originalblatt wesentliche Veränderungen, so wird die Bezeichnung Weltkarte 1 : 1 000 000 angewandt.

In Zukunft fällt die Bezeichnung „N" für die Blätter der Nordhalbkugel fort.

Am Rande dieser Übersicht sind die Buchstaben und Zahlen für die Bezeichnung der Weltkarte 1 : 1 000 000 angegeben. Z. B. bei Blatt Oslo O 32

West-Europa

- Großbritannien und Irland
- Frankreich
- Spanien-Portugal

Nord-Europa

- Skandinavien Nord
- Skandinavien Süd
- Finnland

Nordost-Europa

- Karelien-Kola

Südost-Europa

- Ungarn-Jugoslavien (auch mit „B-Eindruck")
- Rumänien
- Rumänien-Bulgarien
- Bulgarien-Griechenland (auch mit „B-Eindruck")

Kleinasien (Kaukasusgebiet)

- Tiflis-Baku
- Istanbul-Damaskus
- Batum-Bagdad
- Teheran-Basra
- Kaukasus-Kaspisches Meer
- Pjatigorsk-Astrachan

Nord-Afrika

- Athen-Alexandria
- Konia-Kairo
- Algier-Tripolis

Zusammenstellung aller Karten und Mil-Geo-Arbeiten
Stand 1. IV. 43

Zusammendrucke der Weltkarte 1 : 1 000 000 (Vergleiche auch Zusammendrucke Anlage 6)

Ausgabe für das Reichsluftfahrtministerium

Ballenbezeichnung z. B. bei Blatt PO 36—37: WK 1000 / PO 36—37

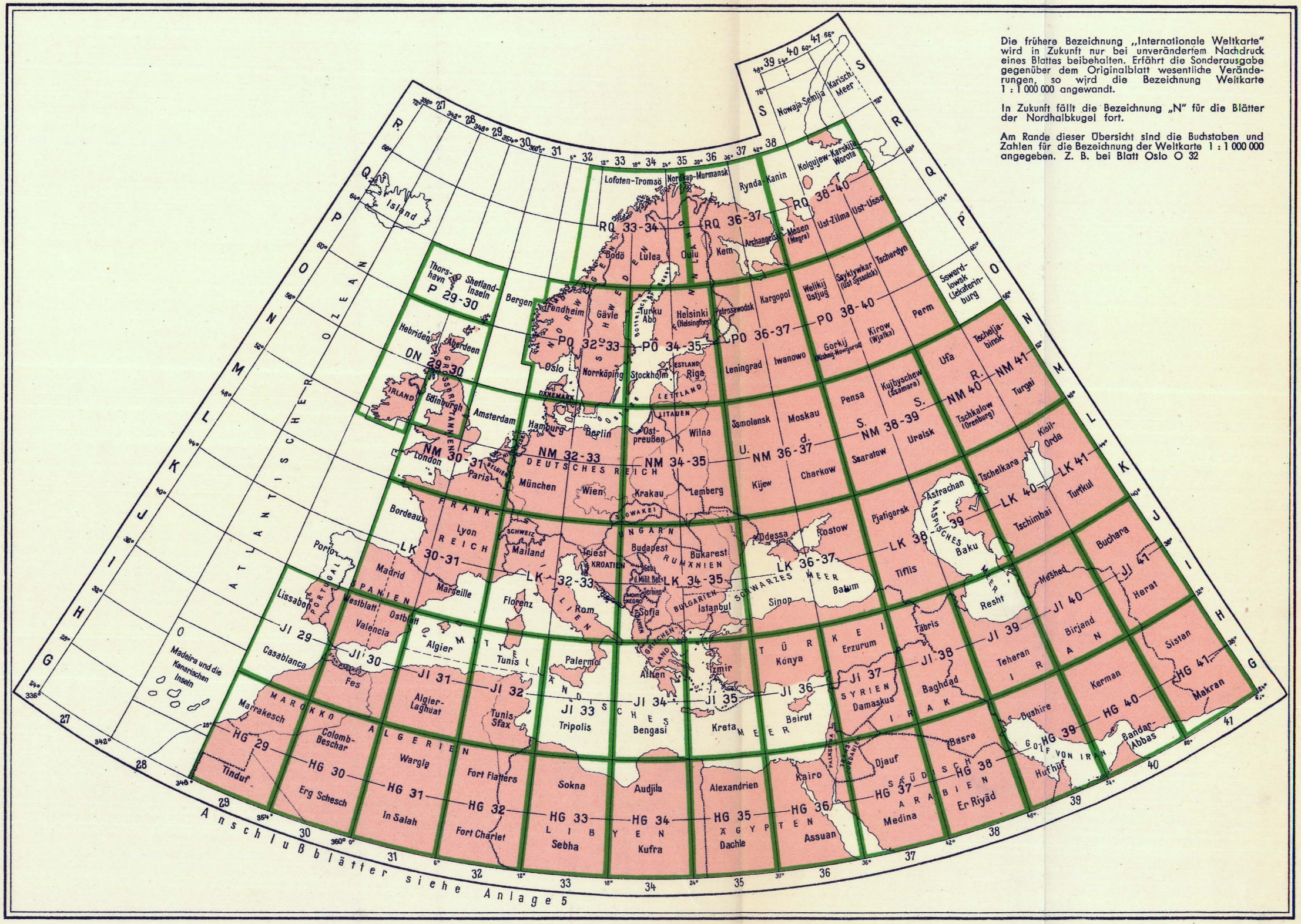

Die frühere Bezeichnung „Internationale Weltkarte" wird in Zukunft nur bei unverändertem Nachdruck eines Blattes beibehalten. Erfährt die Sonderausgabe gegenüber dem Originalblatt wesentliche Veränderungen, so wird die Bezeichnung Weltkarte 1 : 1 000 000 angewandt.

In Zukunft fällt die Bezeichnung „N" für die Blätter der Nordhalbkugel fort.

Am Rande dieser Übersicht sind die Buchstaben und Zahlen für die Bezeichnung der Weltkarte 1 : 1 000 000 angegeben. Z. B. bei Blatt Oslo O 32

PO 36-37 — Auflage vorhanden

Zusammenstellung aller Karten und Mil-Geo-Arbeiten
Stand 1. IV. 43

Sonderausgabe der Karte 1:500000
und der Fliegerkarte 1:500000

Anlage 8

Ballenbezeichnung: E, S, F 500, z. B. bei Blatt Athen: E 500 / J 34 - S 0

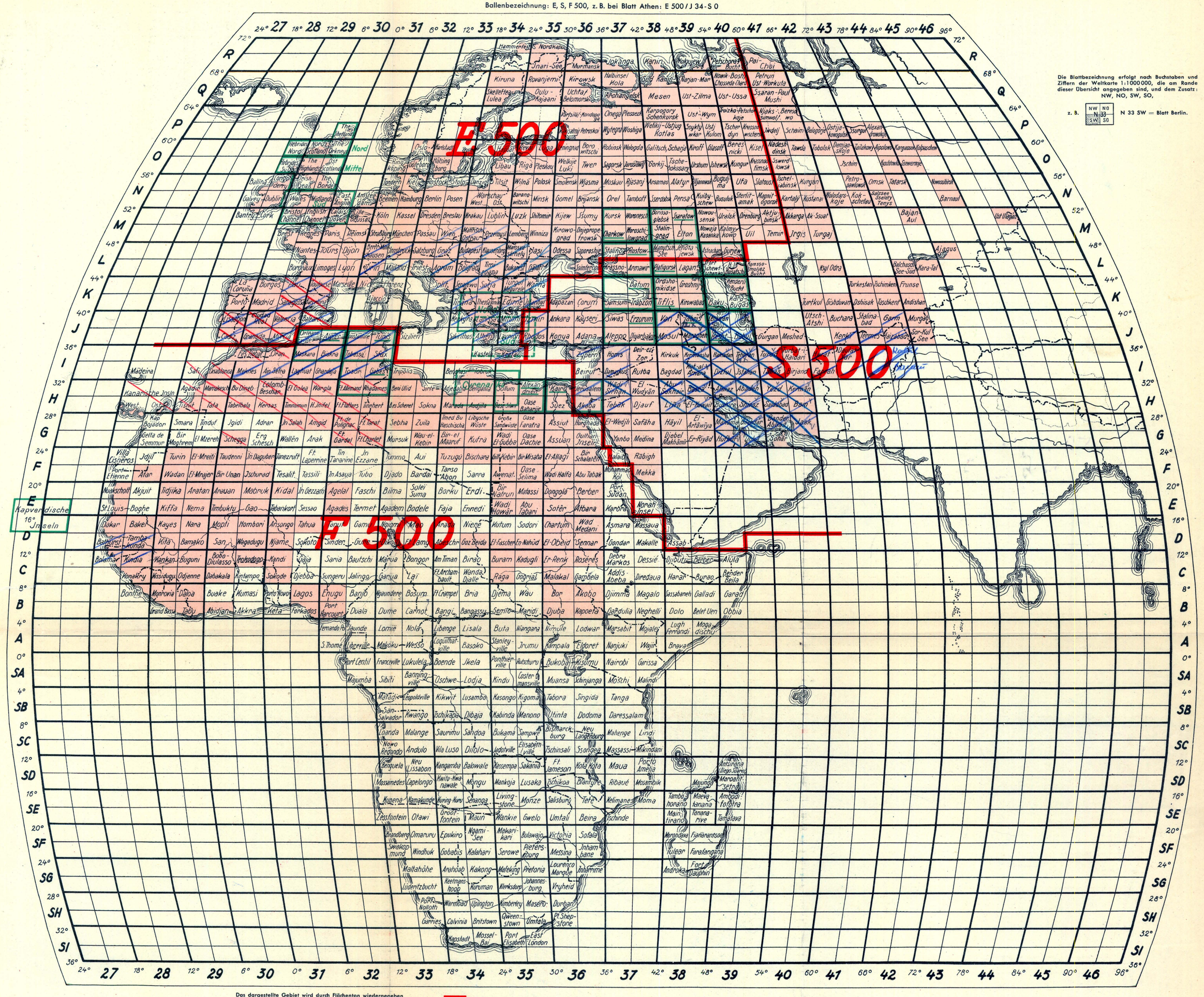
E 500
S 500
F 500
Nordkap
Murmansk
Archangelsk
Halbinsel Kola
Petschora Bucht
Ust-Ussa
Ssaran-Paul
Mushi
Petrun Ust-Workuta
Onega
Plessezk
Wytegra
Woshiga
Kotlas
Ust-Wym
Ust-Kulom
Kirow
Kotlas
Wologda
Jaroslawl
Gorkij
Moskau
Rjasan
Ufa
Tscheljabinsk
Kurgan
Tobolsk
Tawda
Nadeshdinsk
Kisel
Beresnicki
Perm
Jekaterinburg
Tjumen
Omsk
Petropawlowsk
Barnaul
Kemerowo
Irkutsk
Tschita
Jakutsk
Ust Ulgajr
Bajan-Aul
Ajagus
Balchasch See-Süd
Kara-Tal
Frunse
Turkestan
Tschimkent
Andishan
Taschkent
Buchara
Stalinabad
Garm
Murgab
Kenkir
Termes
Sor-Kul See
Meshed
Gurgan
Teheran
Hamadan
Kermanscha
Bagdad
Mossul
Aleppo
Damaskus
Beirut
Jerusalem
Kairo
Suez
Alexandrien
Tripolis
Bengasi
Tobruk
Sollum
Marsa Matruh
Siwa
Kufra
Djauf
Tebak
Aqaba
Medina
Mekka
Djidda
Assuan
Wadi Halfa
Abu Tabak
Dongola
Berber
Atbara
Sotêr
Matassi
Abu Hamed
Bir Natrun
Wadi Howar
Nordkap-Insel
Port Sudan
Asmara
Massaua
Assab
Gondar
Makalle
Debra Markos
Dessié
Djibuti
Berbera
Aïula
Addis-Abeba
Diredaua
Harar
Burao
Behder Beila
Jimma
Magalo
Sassabaneh
Galladi
Garad
Akobo
Bor
Malakal
Gambela
Nasir
Kapoeta
Gandulia
Neghelli
Dolo
Belet Uen
Obbia
Mogadischu
Lugh Ferrandi
Mojale
Marsabit
Nairobi
Garissa
Nanyuki
Wajir
Brava
Nyeri
Meru
Kilimandscharo
Moschi
Malindi
Tanga
Daressalam
Dodoma
Tabora
Singida
Mwanza
Kisumu
Bukoba
Kampala
Eldoret
Nimule
Lodwar
Juba
Wau
Tambura
Rumbek
Malakal
Renk
Roseres
Kadugli
Buram
Birao
Wanda
Djalle
Raga
Ft. Archambault
Ft. Crampel
Bria
Djema
Bangassu
Semio
Maridi
Yambio
Tombura
Mboro
Bangui
Carnot
Dume
Bossum
Nola
Libenge
Lisala
Buta
Wangana
Stanleyville
Irumu
Ponthierville
Lodja
Kindu
Costermansville
Jkela
Boende
Lukulela
Francqueville
Port Gentil
Libreville
Makoku
Wesso
Loquilthatville
Basoko
Coquilhatville
Lusambo
Kikwit
Leopoldville
Matadi
Banningville
Oschwe
Sibiti
Majumba
Brazzaville
Pointe Noire
Loanda
Malange
Saurimo
Sandoa
Bukama
Sampwe
Elisabethville
Jadotville
Tschinsali
Ssongea
Massassi
Mikindani
Lindi
Mahenge
Kwango
Tschikapa
Dibaja
Kabinda
Manono
Utinta
Bismarckburg
Neu Tangenburg
Kola Kota
Maua
Porto Amelia
Mozambik
Ribaué
Tschikoa
Blantyre
Salisbury
Tete
Kelimane
Moma
Beira
Tschinde
Umtali
Victoria
Sofala
Inhambane
Messina
Pietersburg
Serowe
Mafeking
Pretoria
Johannesburg
Vryheid
Durban
Port Shepstone
Umtata
Queenstown
Kimberley
Maseru
Upington
Britstown
Calvinia
Gobabis
Kalahari
Windhuk
Omaruru
Swakopmund
Walfischbucht
Lüderitzbucht
Keetmanshoop
Kuruman
Warmbad
Prieska
Kapstadt
Mossel-Bai
Port Elisabeth
East London
Grahamstown
Durban
Pietermaritzburg
Ladysmith
Bloemfontein
Kroonstad
Johannesburg
Pretoria
Potchefstroom
Mafeking
Kimberley
Upington
Britstown
Calvinia
Windhuk
Gobabis
Kalahari

86
in front of this index.

Deutsche Heereskarte Europa 1:500 000

Ballenbezeichnung E 500

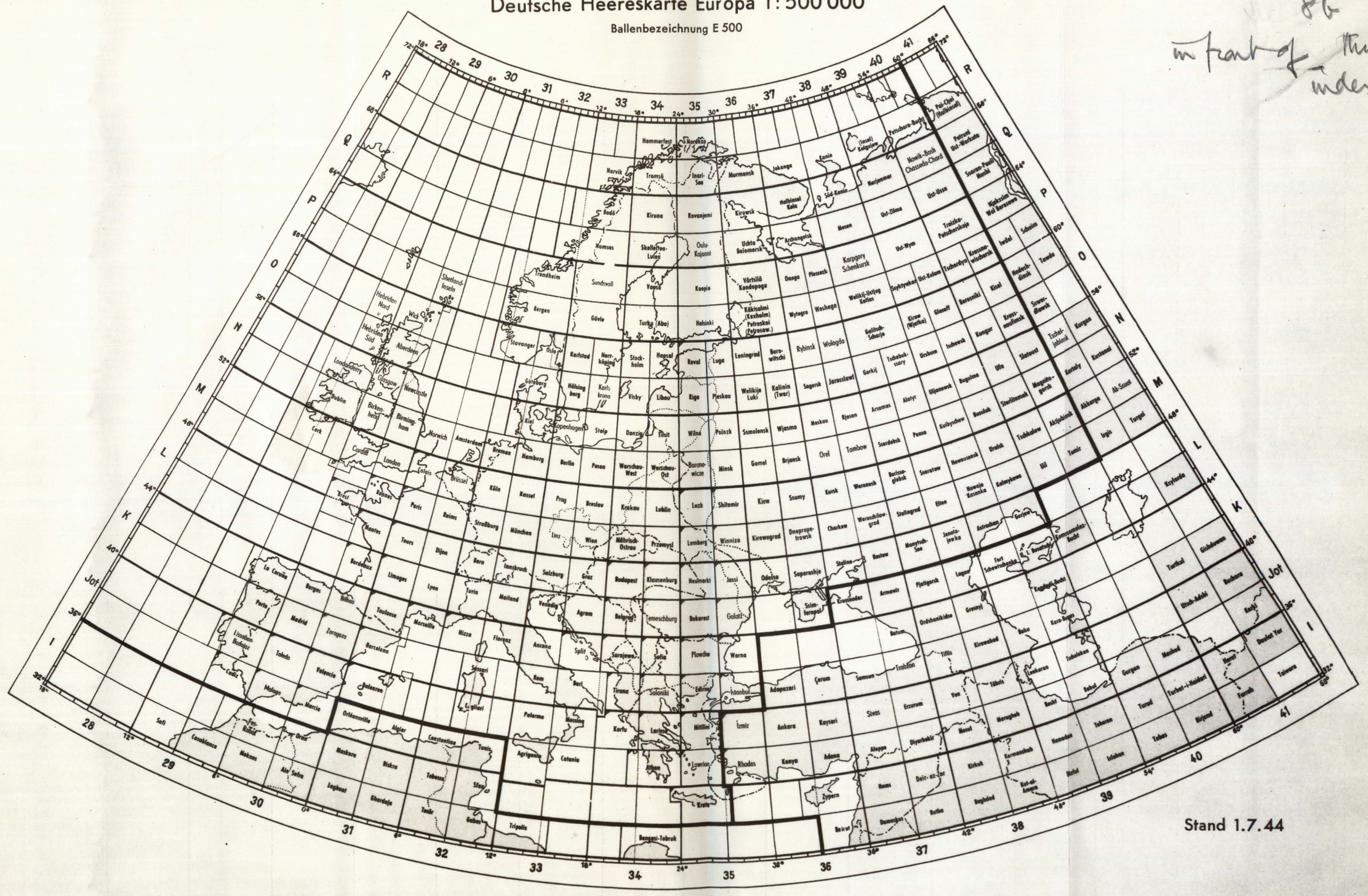

Stand 1.7.44

Die Blattbezeichnung erfolgt nach Buchstaben und Ziffern der Weltkarte 1:1 000 000, die am Rande dieser Übersicht angegeben sind, und dem Zusatz: NW, NO, SW, SO,

z. B. NW | NO — N 33 — SW | SO — N 33 SW = Blatt Berlin

Auflage vorhanden

Neubearbeitet 1944

Grenze der Ballenbezeichnung E 500

VII.1944 (D 45)

Asien 1 : 500 000

8b
Lw Zst

8a
See after this index

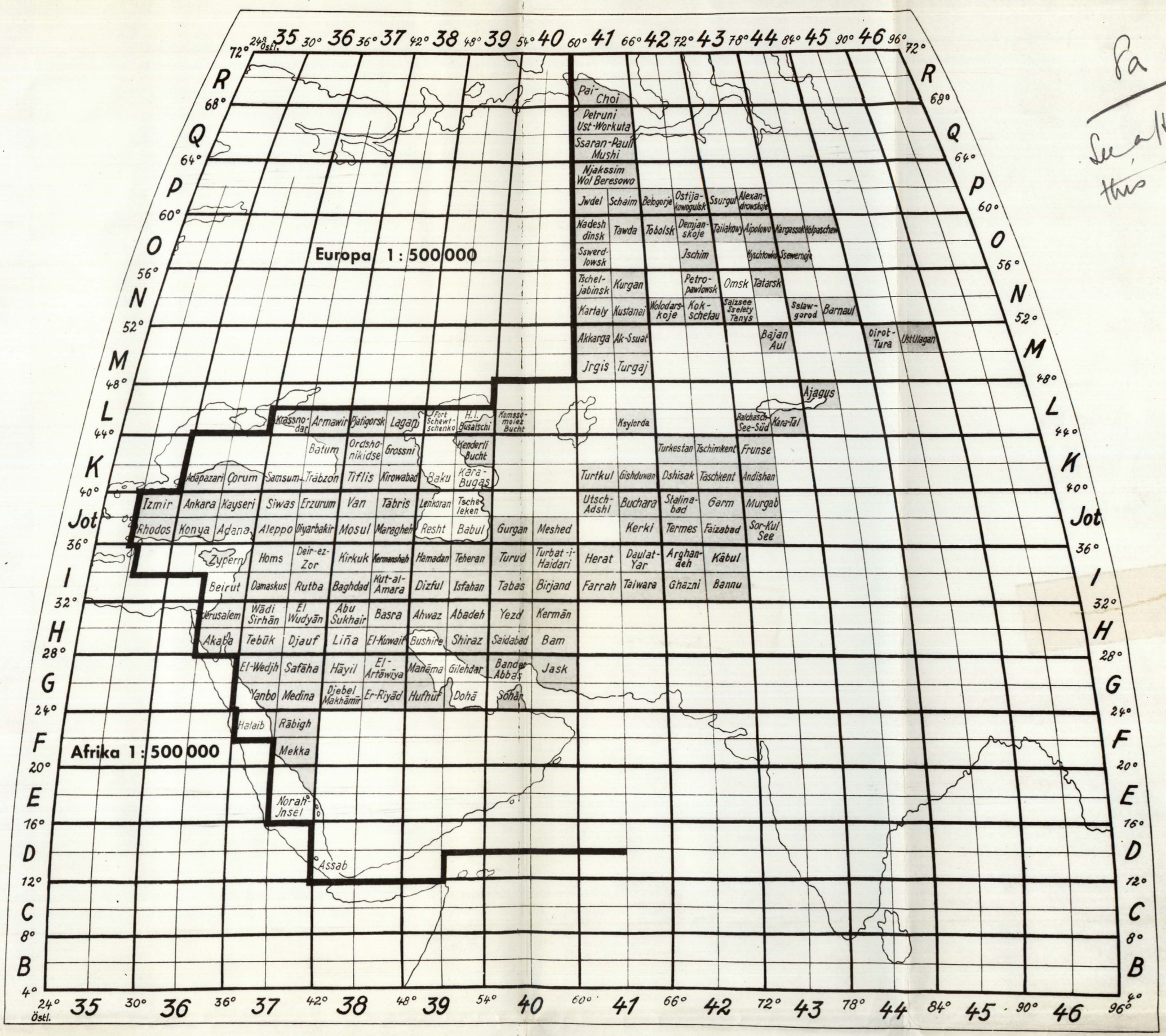

Stand 1. 7. 44

Auflage vorhanden

Afrika 1:500 000

Ballenbezeichnung F 500 (früher DKW 500)

E 500

S 500

F 500

Cyrenaika

SPANIEN · ATLANTISCHER OZEAN · MITTELMEER · SYRIEN · IRAK · IRAN · ARABIEN · AFGHANISTAN · JEMEN · Golf von Guinea · INDISCHER OZEAN · Golf von Aden · Golf von Iran · Kuwait · Greenwich

| | | |

Sonderausgabe Mitteleuropa 1:300 000

Ballenbezeichnung: Ed 300, z. B. Blatt Hamburg Ed 300/L 54

(vgl. auch Zusammendrucke Anlage 10)

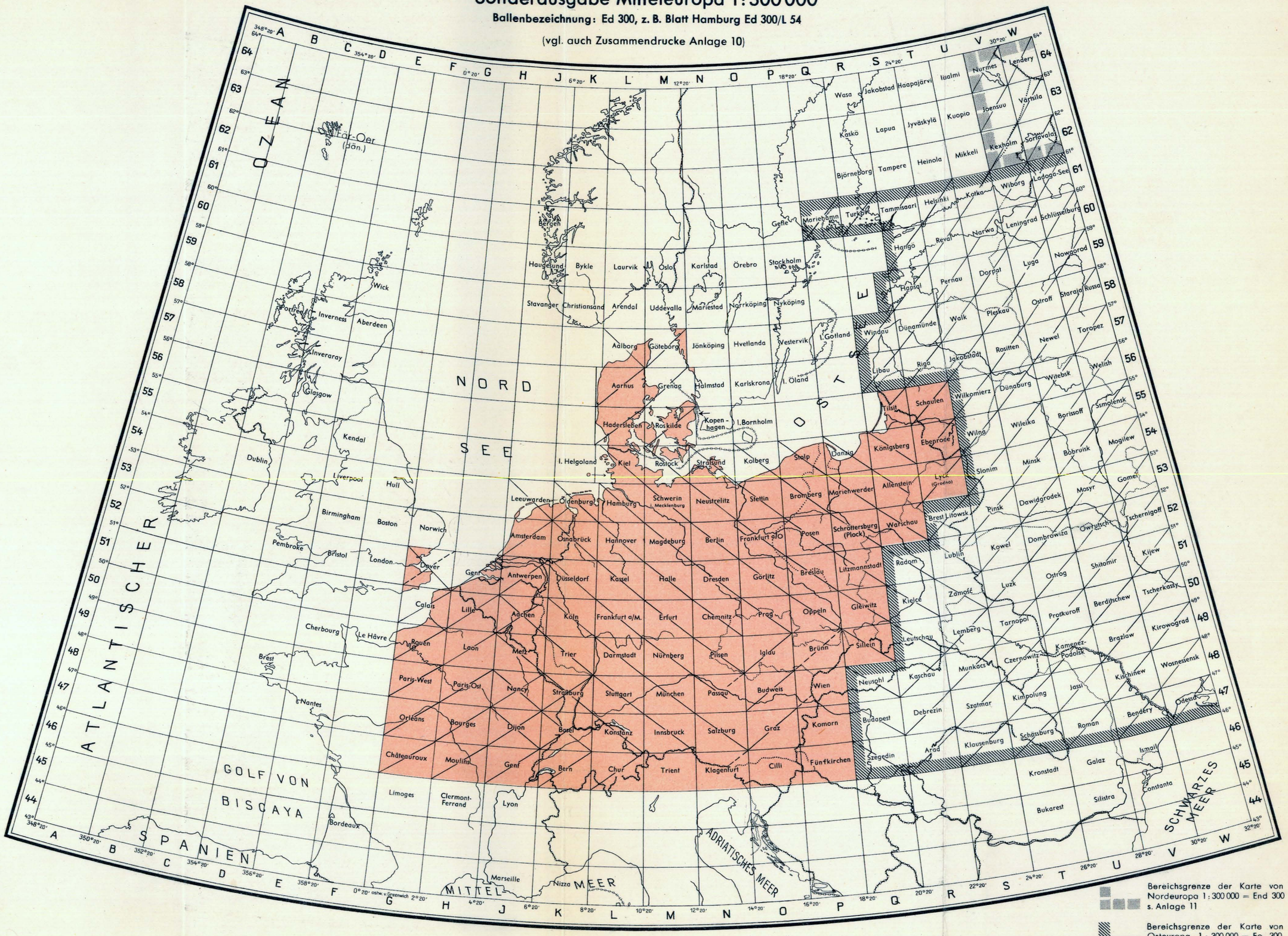

Auflage vorhanden

Gitternetze werden durch Diagonalstriche bezeichnet

Deutsches Gauß-Krüger-Gitternetz

Fremdländisches Gitternetz

Durchgezogenes deutsches Gauß - Krüger - Gitternetz und am Rand angerissenes fremdländisches Gitternetz

Bereichsgrenze der Karte von Nordeuropa 1:300 000 = End 300 s. Anlage 11

Bereichsgrenze der Karte von Osteuropa 1:300 000 = Eo 300 s. Anlage 11

Zusammenstellung aller Karten und Mil-Geo-Arbeiten Stand 1. IV. 43.

Sonderausgabe Mitteleuropa 1:300 000, Zusammendrucke

Ballenbezeichnung: Ed 300 Zus.-Dr.

Die Zusammendrucke werden durch die Blattnummer des Einzelblattes links oben und rechts unten bezeichnet, z. B. der Zus.-Dr. Dover-Laon ist: Ed 300 Zus.-Dr./G 52-H 50

- 1 Leeuwarden—Osnabrück ¤
- 2 Dover-Laon ¤
- 3 Antwerpen—Trier ¤
- 4 Paris-West—Moulins
- 5 Nancy—Bern ¤
- Deutsch-franz. Grenzgebiet
- Hannover—Frankfurt a/M.
- Schweiz

- Belgien ¤
- Frankreich-Nordost ¤
- Niederlande ¤
- Hadersleben—Rostock
- Darmstadt—Konstanz

- 1 Stralsund—Frankfurt a.O. ¤
- 2 Dresden—Iglau
- 3 Passau—Cilli
- 4 Stolp—Plock ¤
- 5 Breslau—Sillein
- 6 Wien—Szegedin
- Tschechoslowakei-West
- Tschechoslowakei-Mitte
- ¤ Blätter mit „B"-Eindruck

Bereichsgrenze der Karte von Nordeuropa 1:300 000 = End 300 s. Anlage 11

Bereichsgrenze der Karte von Osteuropa 1:300 000 = Eo 300 s. Anlage 11

Gitternetze werden durch Diagonalstriche bezeichnet

Deutsches Gauß-Krüger-Gitternetz

Fremdländisches Gitternetz

Durchgezogenes deutsches Gauß - Krüger - Gitternetz und am Rand angerissenes fremdländisches Gitternetz

Zusammenstellung aller Karten und Mil-Geo-Arbeiten Stand 1. IV. 43

36 11
Lw Zst

Deutsche Heereskarte Osteuropa 1:300 000

Ballenbezeichnung: Eo 300

Eo 300
Osteuropa
1:300 000

Ed 300
Mitteleuropa
DEUTSCHES REICH
1:300 000

Die stark umrandeten Blätter geben Zusammendrucke an

X	Y	
Konotop	Kursk	52
Romny	Saumy	51
Krementschug	Charkow	50

z. B. Zusammendruck
X 52/Y 50
Konotop-Charkow

Anschluß: 1:500 000 (Vorderer Orient)

Auflage vorhanden

Alle Blätter tragen das Deutsche Heeresgitter
Blattbezeichnung:
z. B. Z 56 Moskau
b 57 Wladimir

VII.1944 (O 45)

Stand 1. VII. 44

Sonderausgaben Osten 1 : 300000

Anlage 11

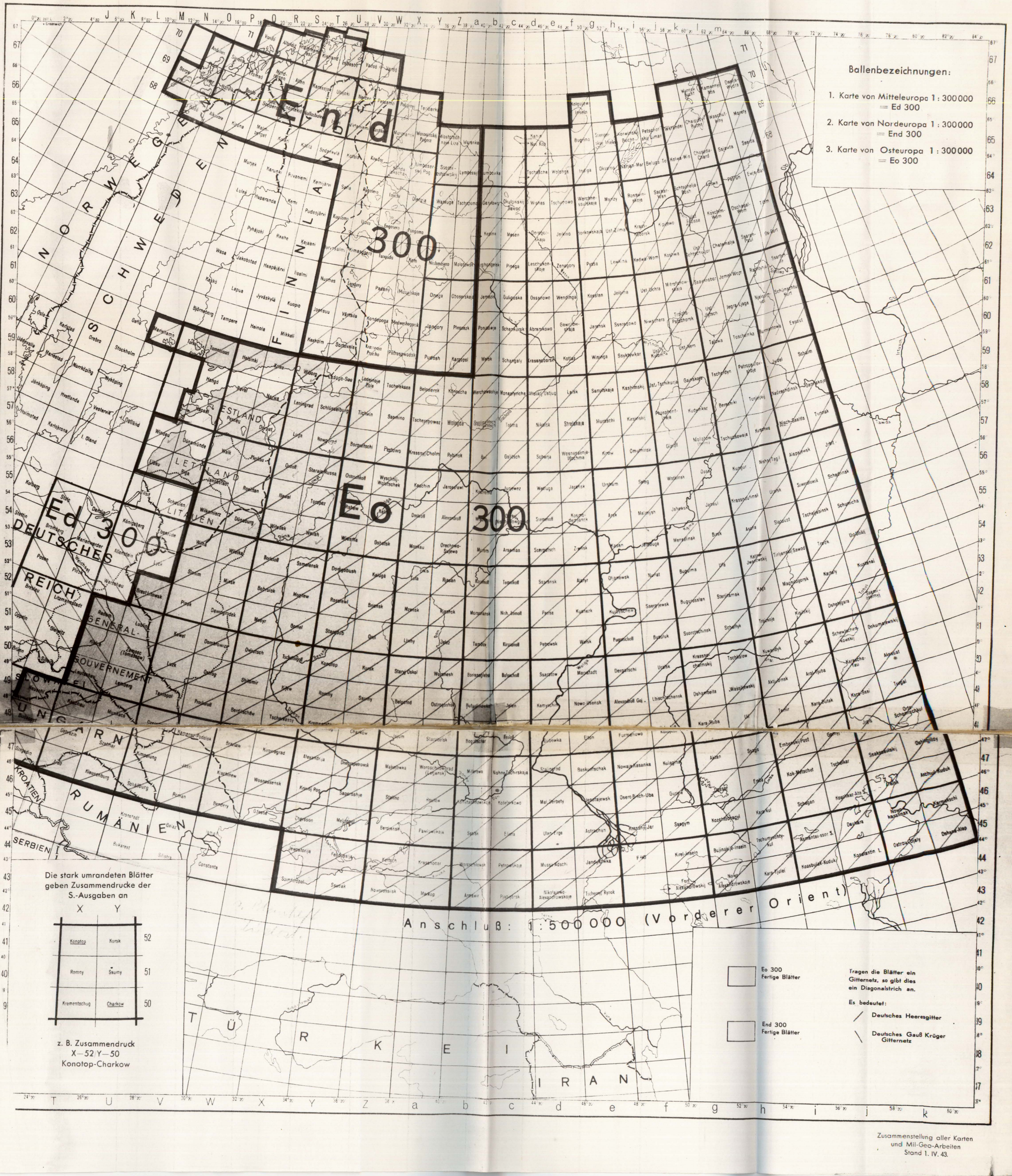

Ballenbezeichnungen:

1. Karte von Mitteleuropa 1 : 300000 = Ed 300
2. Karte von Nordeuropa 1 : 300000 = End 300
3. Karte von Osteuropa 1 : 300000 = Eo 300

Die stark umrandeten Blätter geben Zusammendrucke der S.-Ausgaben an

X	Y	
Konotop	Kursk	52
Romny	Ssumy	51
Krementschug	Charkow	50

z. B. Zusammendruck
X—52/Y—50
Konotop-Charkow

Eo 300 Fertige Blätter

End 300 Fertige Blätter

Tragen die Blätter ein Gitternetz, so gibt dies ein Diagonalstrich an.

Es bedeutet:

/ Deutsches Heeresgitter

\ Deutsches Gauß Krüger Gitternetz

Zusammenstellung aller Karten und Mil-Geo-Arbeiten
Stand 1. IV. 43.

Topographische Übersichtskarte des Deutschen Reiches 1:200 000

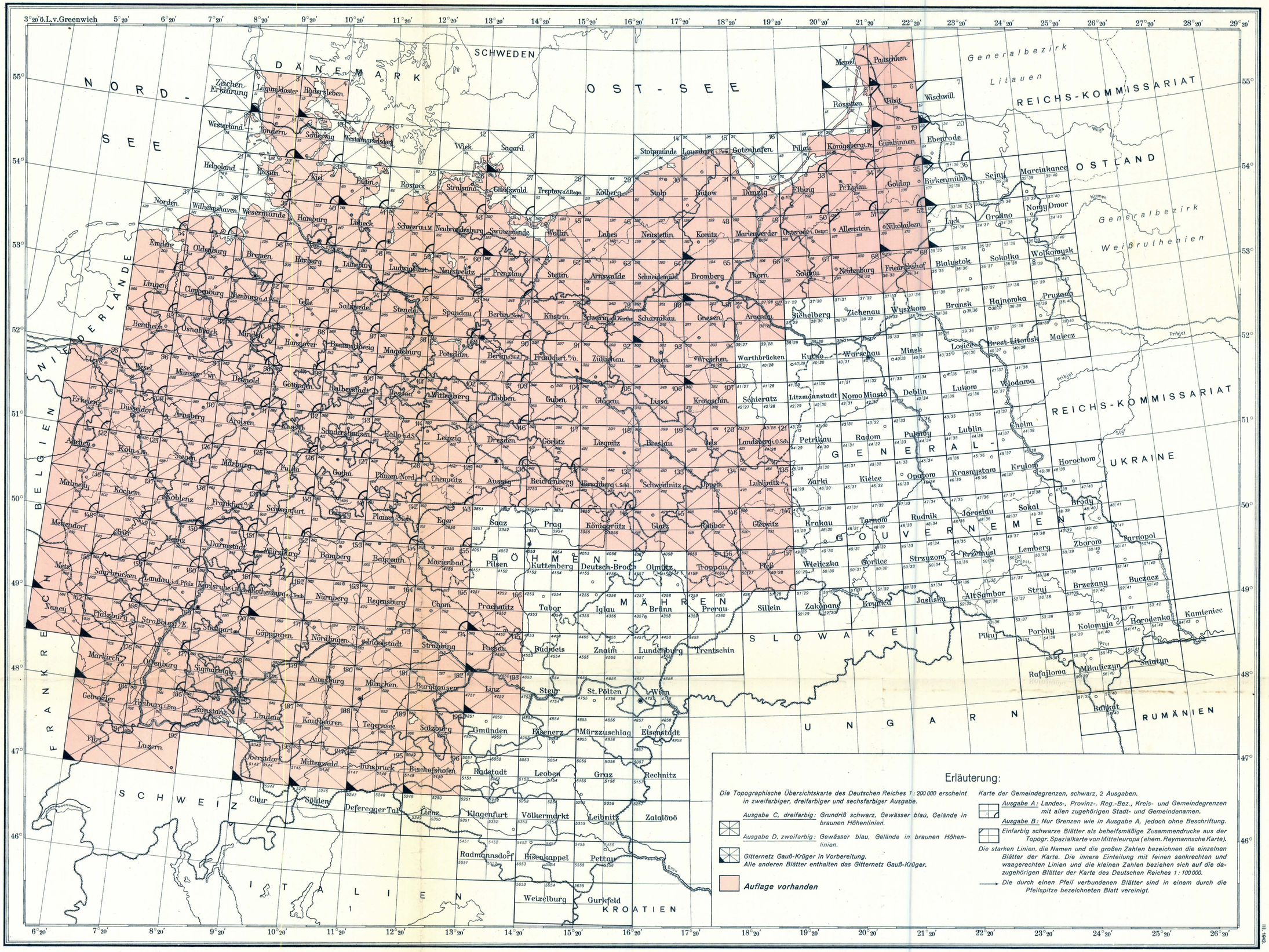

Erläuterung:

Die Topographische Übersichtskarte des Deutschen Reiches 1:200 000 erscheint in zweifarbiger, dreifarbiger und sechsfarbiger Ausgabe.

Ausgabe C, dreifarbig: Grundriß schwarz, Gewässer blau, Gelände in braunen Höhenlinien.

Ausgabe D, zweifarbig: Gewässer blau, Gelände in braunen Höhenlinien.

Gitternetz Gauß-Krüger in Vorbereitung.
Alle anderen Blätter enthalten das Gitternetz Gauß-Krüger.

Auflage vorhanden

Karte der Gemeindegrenzen, schwarz, 2 Ausgaben.

Ausgabe A: Landes-, Provinz-, Reg.-Bez., Kreis- und Gemeindegrenzen mit allen zugehörigen Stadt- und Gemeindenamen.

Ausgabe B: Nur Grenzen wie in Ausgabe A, jedoch ohne Beschriftung.

Einfarbig schwarze Blätter als behelfsmäßige Zusammendrucke aus der Topogr. Spezialkarte von Mitteleuropa (ehem. Reymannsche Karte).

Die starken Linien, die Namen und die großen Zahlen bezeichnen die einzelnen Blätter der Karte. Die innere Einteilung mit feinen senkrechten und waagerechten Linien und die kleinen Zahlen beziehen sich auf die dazugehörigen Blätter der Karte des Deutschen Reiches 1:100 000.

→ *Die durch einen Pfeil verbundenen Blätter sind in einem durch die Pfeilspitze bezeichneten Blatt vereinigt.*

III. 1943

Zusammenstellung aller Karten
und Mil-Geo-Arbeiten
Stand 1.IV.43

Anlage 12

Generalkarte von Mitteleuropa 1:200000

Generalkarte von Mitteleuropa einschl. Sonderausgaben Balkan 1:200 000

Blattbezeichnung durch volle geographische Grade rechts ostwärts von Ferro und hoch,
z. B.: rechts 29° und hoch 45° = 2945

Ballenbezeichnung bisher Ed, jetzt Eso 200
z. B. Blatt Sofia: Eso 200, 41/43 oder Zusammendruck Zajedar-Sofia: Eso 200, Zusammendruck 40/44-41/43

mit Stück vorhanden.

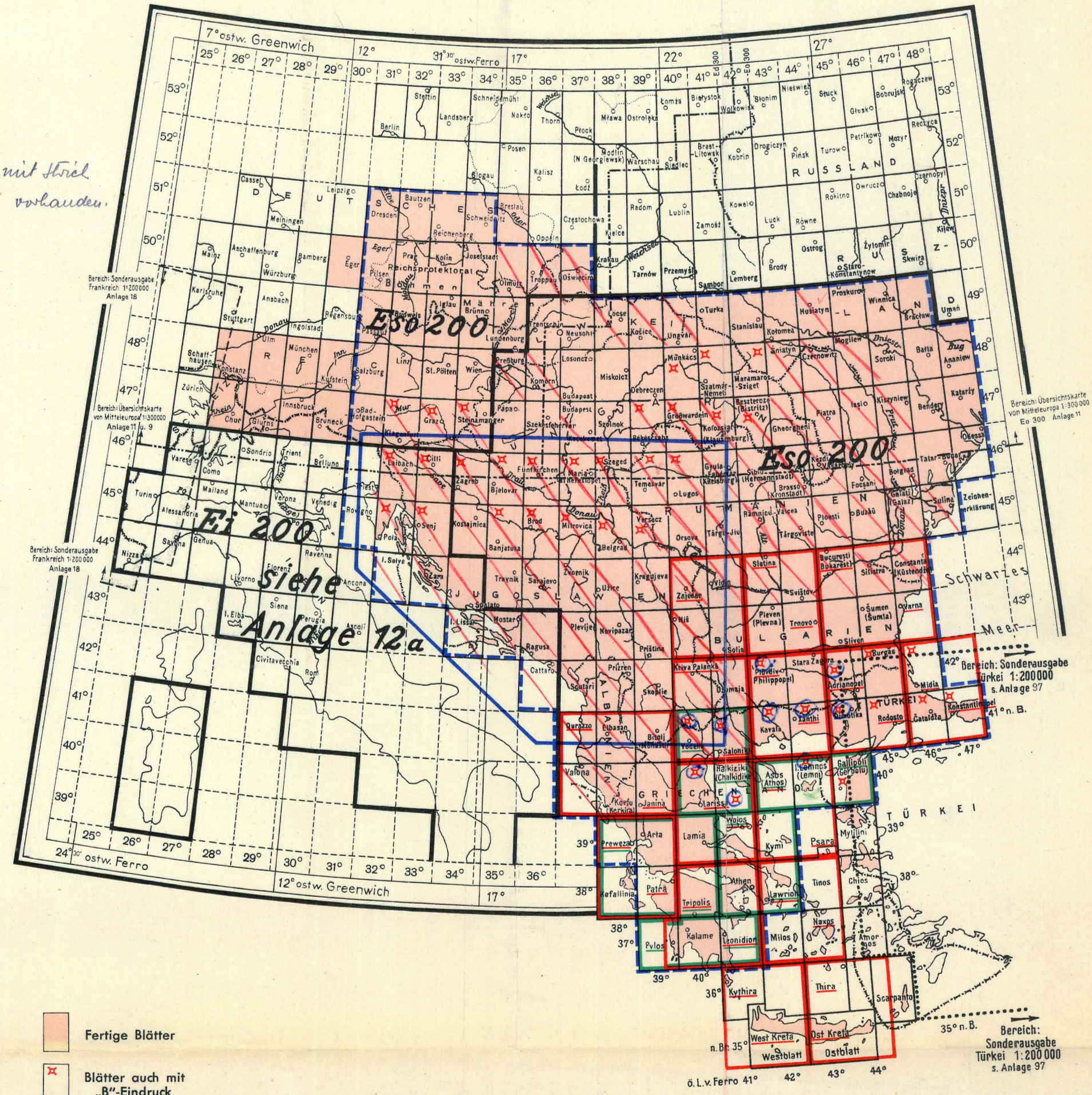

Fertige Blätter

Blätter auch mit „B"-Eindruck

Zusammendrucke:
Zajedar-Sofia
Slatina-Trnovo
Bukarest-Varna
Krivat-Palanka-Saloniki
Plovdiv-Xanthi
Adrianopel-Rodosto
Midia-Konstantinopel
Durazzo-Janina
Larissa-Wolos
Athos-Psara
Preweza-Paträ
Tripolis-Leonidion
Lawrion-Naxos
Kythira-Westkreta
Thira-Ostkreta

Bisherige Zusammendrucke: (werden noch geliefert)
Vodena-Chalkidike
Athos-Gallipoli
Preweza-Tripolis
Wolos-Lawrion
Pylos-Leonidion
Plovdiv-Xanthi
Adrianopel-Rodosto nur mit „B"-Eindruck
Midia-Konstantinopel

Nordwest-Balkan 1 750000

Karte der Nadelabweichung
Für den Südostraum 1:2000000

Zusammenstellung aller Karten und Mil-Geo-Arbeiten
Stand 1. IV. 43

Südosteuropa 1:200000

Ballenbezeichnung z. B. Blatt Sofia: Eso 200 41/43
oder Zusammendruck Sofia-Plowdiw: Eso 200 Zusdr. 41/43 – 42/42

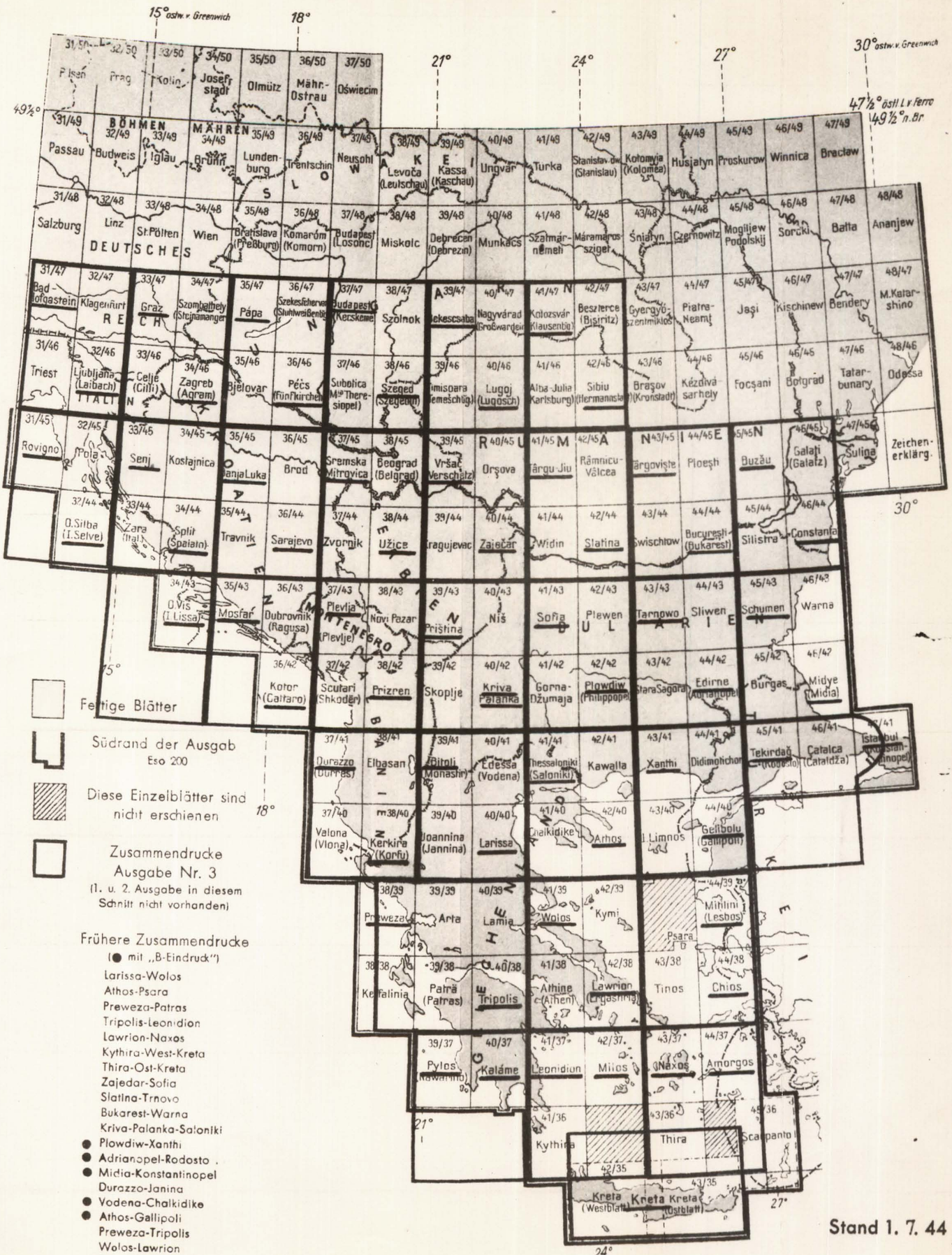

Fertige Blätter

Südrand der Ausgab Eso 200

Diese Einzelblätter sind nicht erschienen

Zusammendrucke Ausgabe Nr. 3
(1. u. 2. Ausgabe in diesem Schnitt nicht vorhanden)

Frühere Zusammendrucke
(● mit „B-Eindruck")

- Larissa-Wolos
- Athos-Psara
- Preweza-Patras
- Tripolis-Leonidion
- Lawrion-Naxos
- Kythira-West-Kreta
- Thira-Ost-Kreta
- Zajedar-Sofia
- Slatina-Trnovo
- Bukarest-Warna
- Kriva-Palanka-Saloniki
- ● Plowdiw-Xanthi
- ● Adrianopel-Rodosto
- ● Midia-Konstantinopel
- Durazzo-Janina
- ● Vodena-Chalkidike
- ● Athos-Gallipoli
- Preweza-Tripolis
- Wolos-Lawrion
- Pylos-Leonidion

Stand 1. 7. 44

Deutsche Heereskarte Italien 1:200000

Ballenbezeichnung: Ei 200

Ausgabe Nr. 1

Ausgabe 2
keine Übersichtsanlage
vorhanden.
Stü.

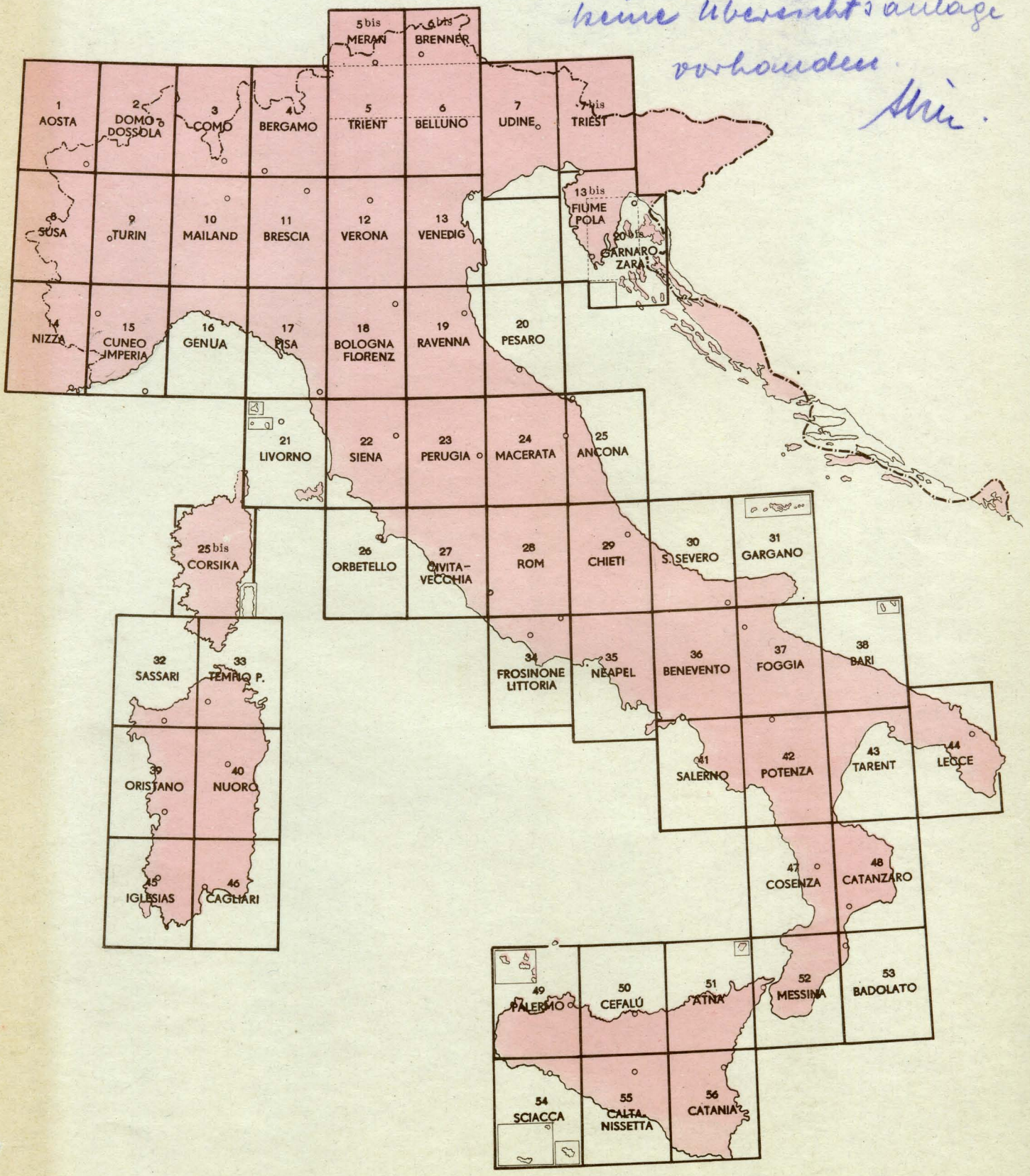

Zusammenstellung aller Karten
und Mil-Geo-Arbeiten
Stand: 1. IV. 43

Übersichtskarte 1 : 1 000 000 (Gea-Karte)

Ballenbezeichnung E 1000 / Gea

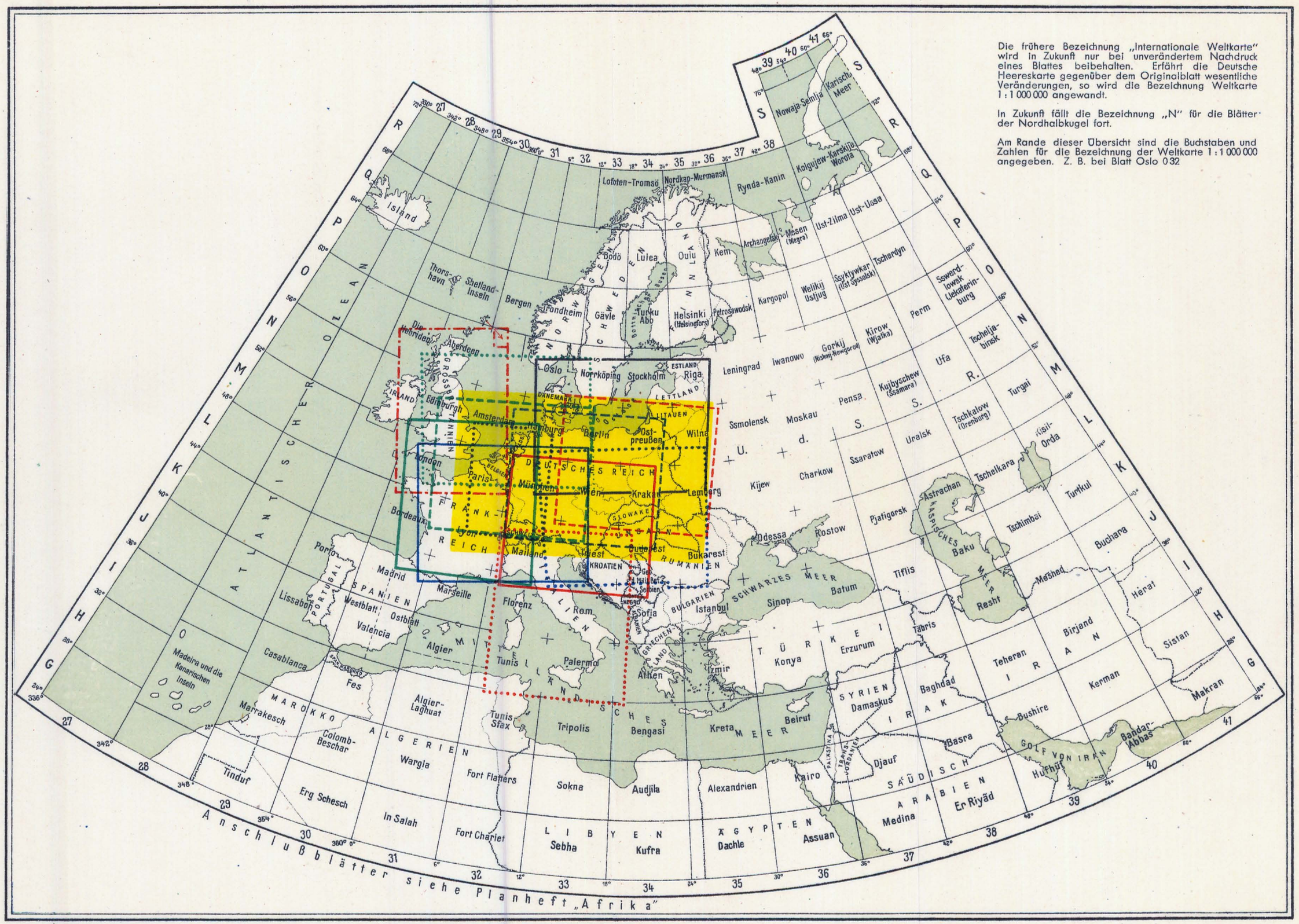

Die frühere Bezeichnung „Internationale Weltkarte" wird in Zukunft nur bei unverändertem Nachdruck eines Blattes beibehalten. Erfährt die Deutsche Heereskarte gegenüber dem Originalblatt wesentliche Veränderungen, so wird die Bezeichnung Weltkarte 1 : 1 000 000 angewandt.

In Zukunft fällt die Bezeichnung „N" für die Blätter der Nordhalbkugel fort.

Am Rande dieser Übersicht sind die Buchstaben und Zahlen für die Bezeichnung der Weltkarte 1 : 1 000 000 angegeben. Z. B. bei Blatt Oslo 032

Nordwest
Nordostblatt
Südwest
Südost

Westblatt (auch mit „B-Eindruck")
West (Ausschnitt) (auch mit „B-Eindruck")
Ostblatt
Mittelblatt

Südblatt
Großbritannien und Irland (auch mit „B-Eindruck")
Frankreich (auch mit „B-Eindruck")
Italien

Übersichtskarte 1 : 1 000 000
Wehrkreiskarte
Ballenbezeichnung Ed 1000/Wehrkr.
(2 Blätter)

Zusammenstellung aller Karten und Mil-Geo-Arbeiten
Stand 1. IV. 43.

Übersichtskarte 1 : 1 000 000 (Gea-Karte)

Ballenbezeichnung E 1000 / Gea

Am Rande dieser Übersicht sind die Buchstaben und Zahlen für die Bezeichnung der Weltkarte 1 : 1 000 000 angegeben. Z. B. bei Blatt Oslo O 32

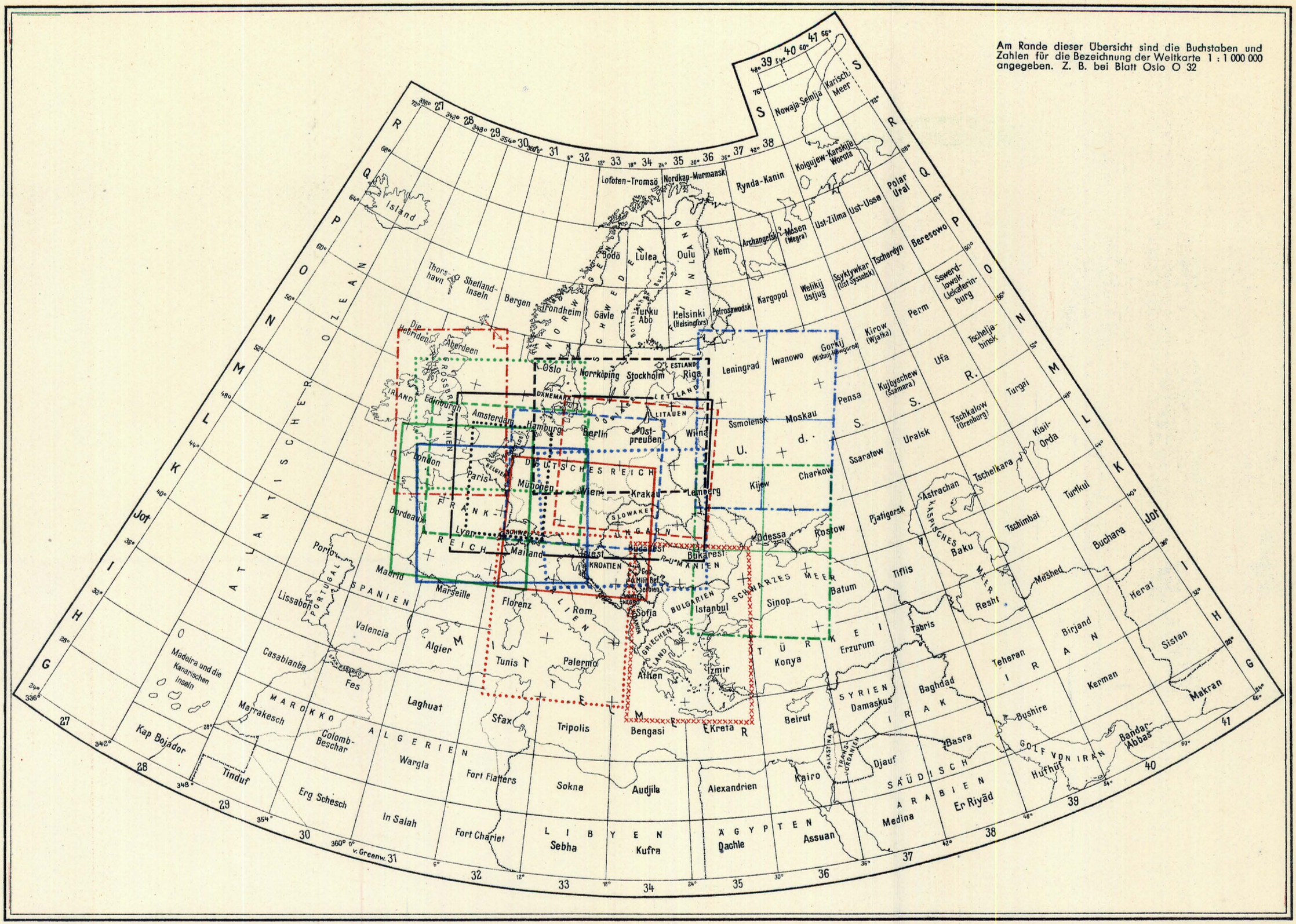

(VI. 44 D 9)

Stand 1. 5. 44

- Nordwest
- Nordost
- Südwest
- Südost
- Westblatt
- West (Ausschnitt)
- Ostblatt
- Mittelblatt
- Südblatt
- Großbritannien und Irland
- Frankreich
- Italien
- Balkan
- Übersichtskarte 1:1 000 000 Wehrkreiskarte
  Ballenbezeichnung: Ed 1000/Wehrkr
  (2 Blätter)
- Rußland (Nord)
- Rußland (Süd)

} Diese beiden Karten sind auch in je 4 Teilblättern herausgegeben.

Abgrenzungen der Kartengitter DHG und DRG und der Heeresmeldenetze HMN (DHG) und HMN (Geogr.)

Karte des Deutschen Reiches 1 : 100000 (Großblätter)
Ballenbezeichnung: Ed 100

Nur für den Dienstgebrauch!

Anlage 4 zum Kartenbrief Nr. 31

14 Lw Zst

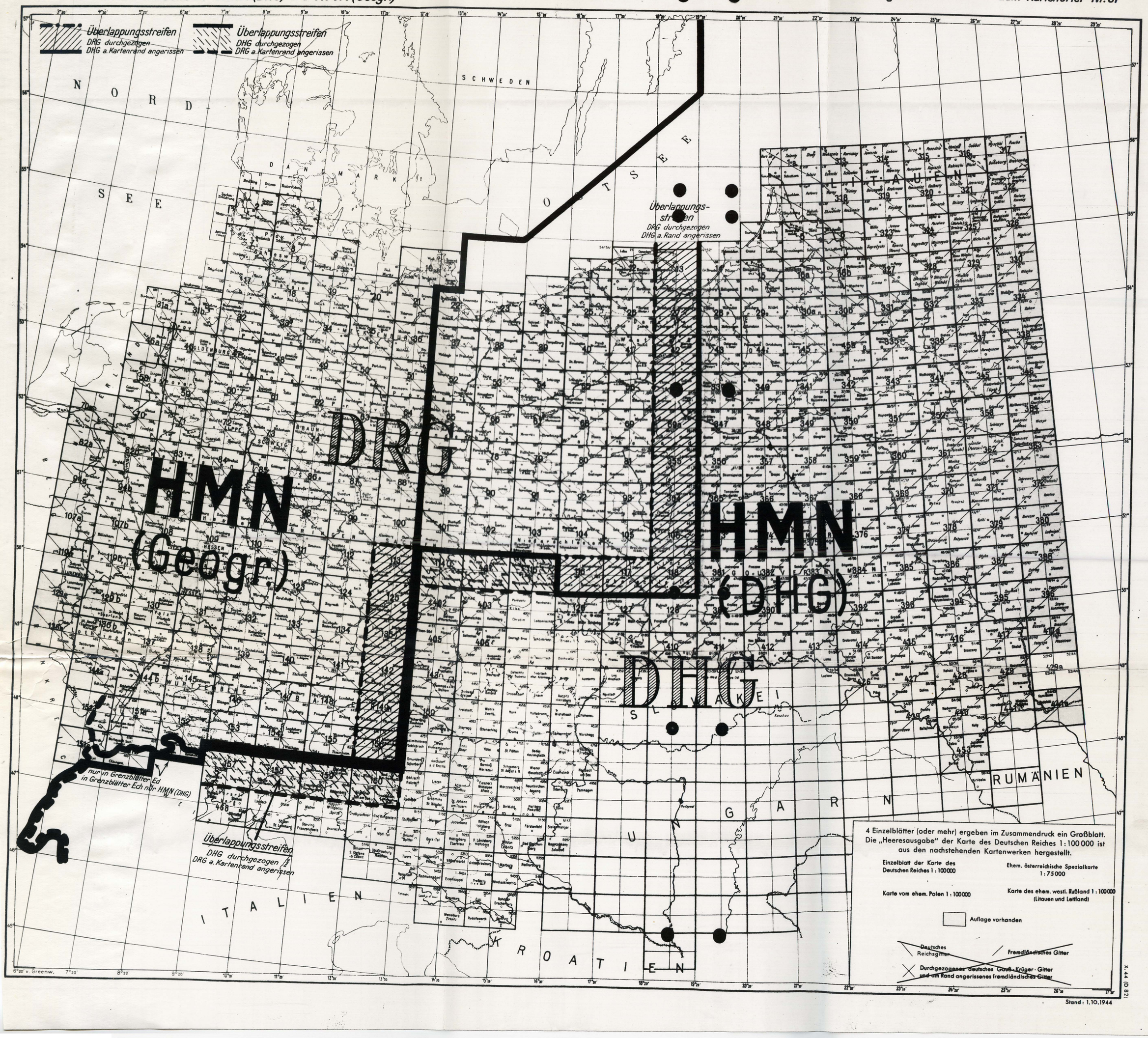

Stand: 1.10.1944

X 44 ID 821

Karte des Deutschen Reiches 1 : 100000 (Großblätter)

Ballenbezeichnung: Ed 100

Superseded by 1.10.44.

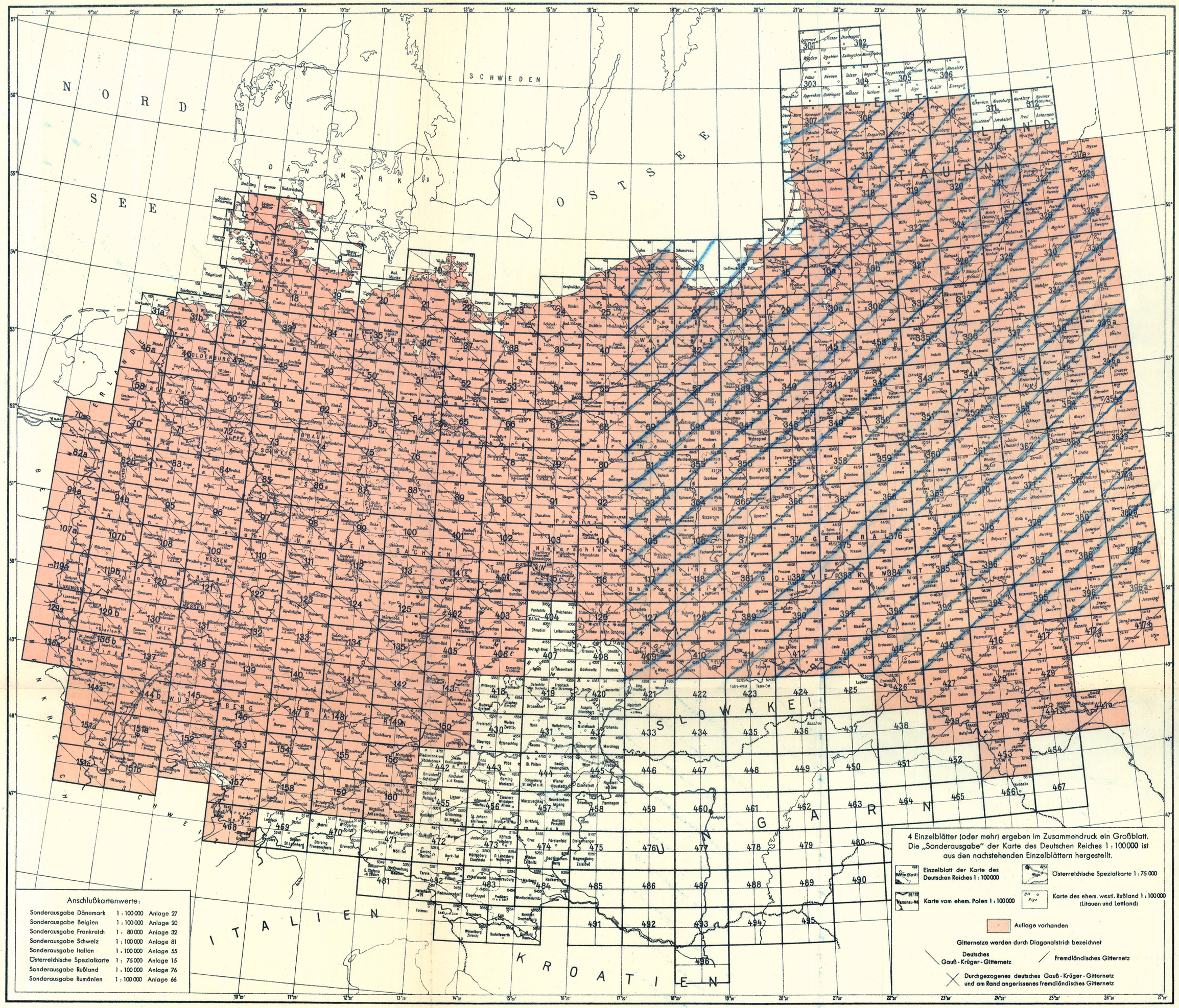

Zusammenstellung aller Karten und Mil-Geo-Arbeiten
Stand 1. IV. 43.

Österreichische Spezialkarte 1:75 000
(Ostmark, ehem. Tschechoslowakei und Ungarn)

Ballenbezeichnung: Ed 75

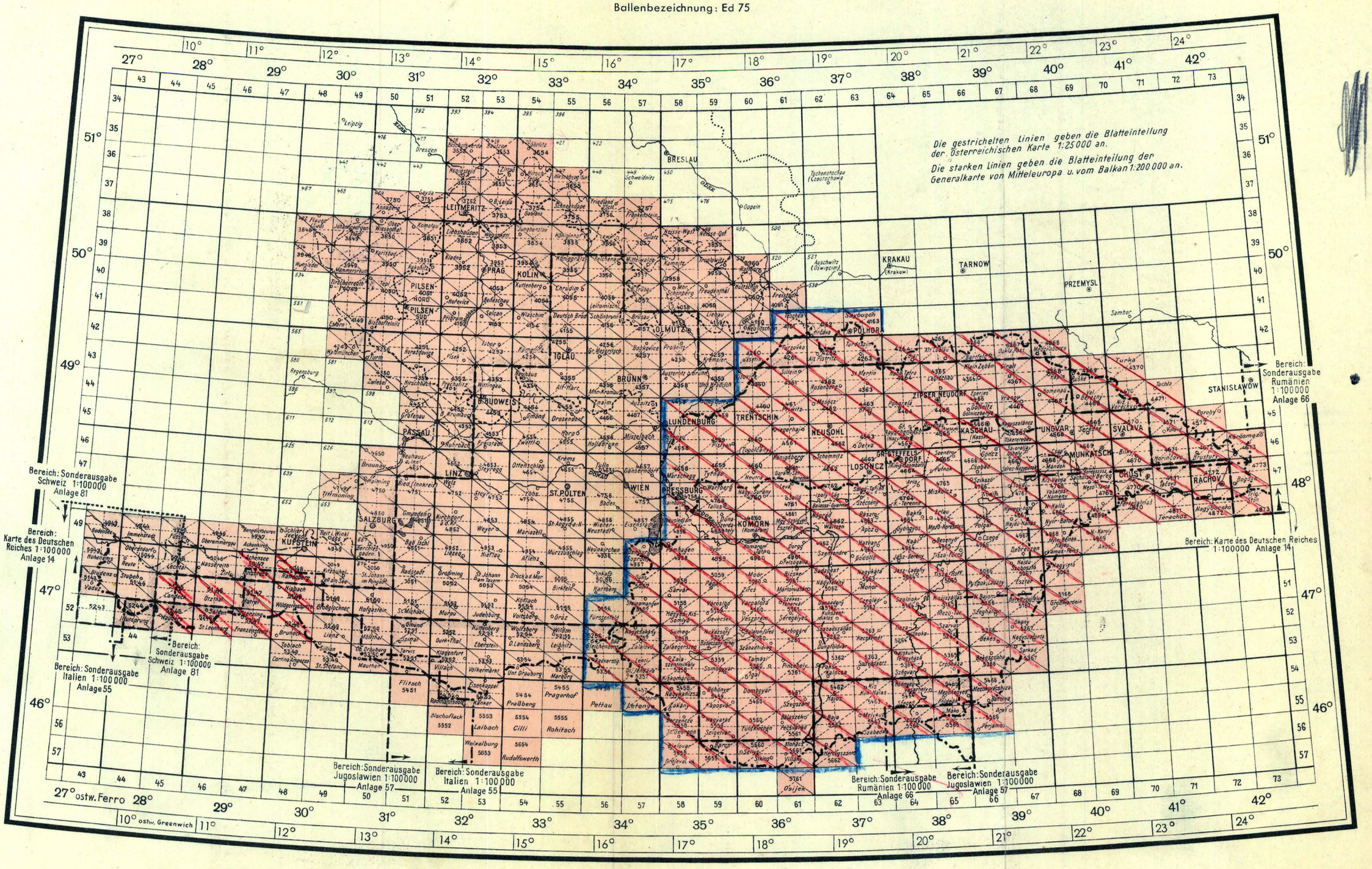

Fertige Blätter

Gitternetze werden durch Diagonalstriche bezeichnet.

Es bedeutet:

Deutsches Gauß-Krüger-Gitternetz

Fremdländisches Gitternetz

Durchgezogenes deutsches Gauß-Krüger-Gitternetz u. am Rand angerissenes fremdländisches Gitternetz

ork. am 20.2.45

Zusammenstellung aller Karten und Mil-Geo-Arbeiten
Stand 1. IV. 43

38

15a
Lw Zst

Deutsches Reich 1:75000
(Alpen- und Donaureichsgaue, Sudetenland, Böhmen und Mähren)

Ballenbezeichnung Ed 75

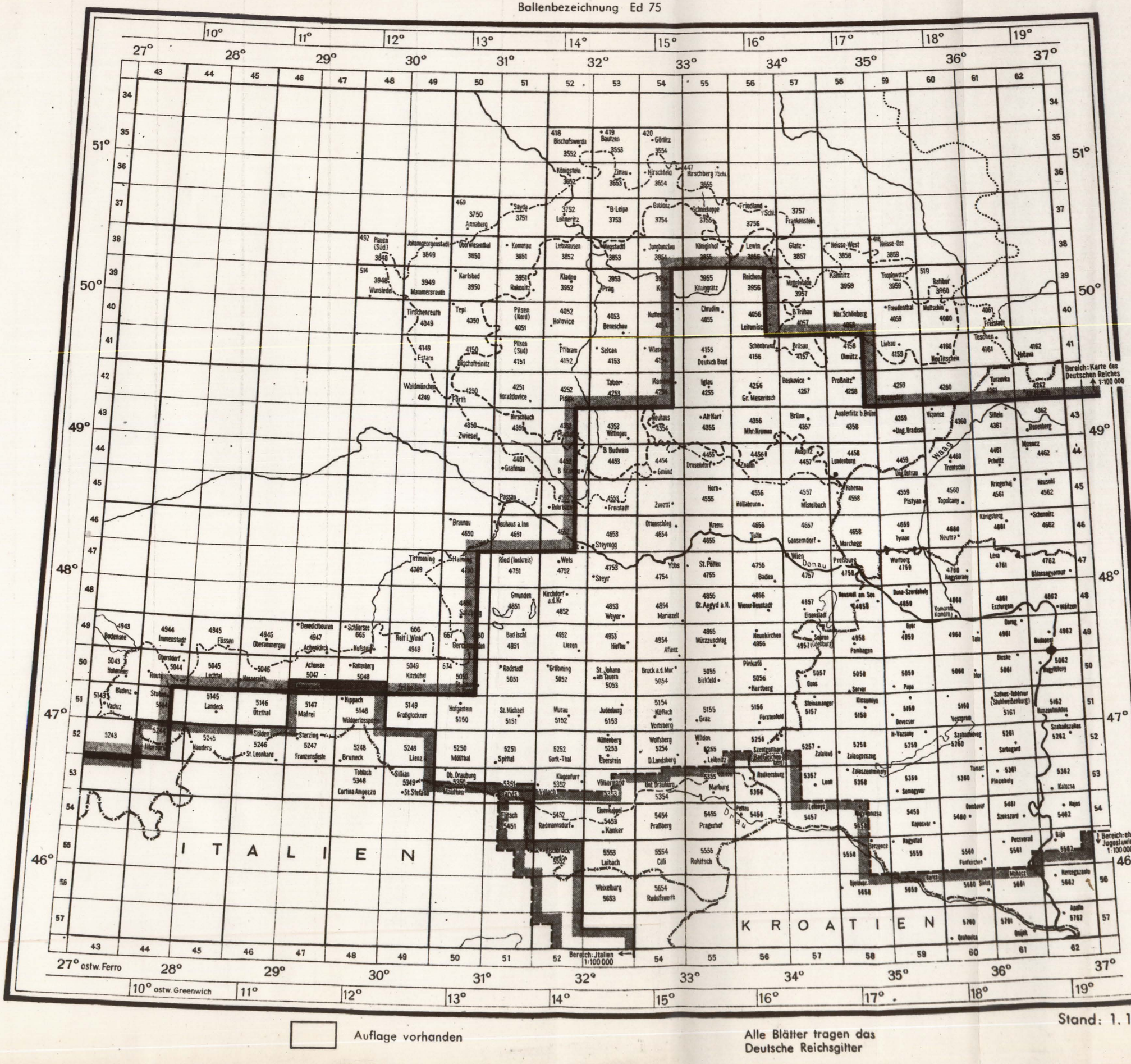

Auflage vorhanden

Alle Blätter tragen das Deutsche Reichsgitter

Stand: 1. 10. 44

39

15b
Lw Zst

Deutsche Heereskarte Slowakei 1:75000

Ballenbezeichnung: Esl 75

Deutsche Heereskarte Ungarn 1:75000

Ballenbezeichnung: Eh 75

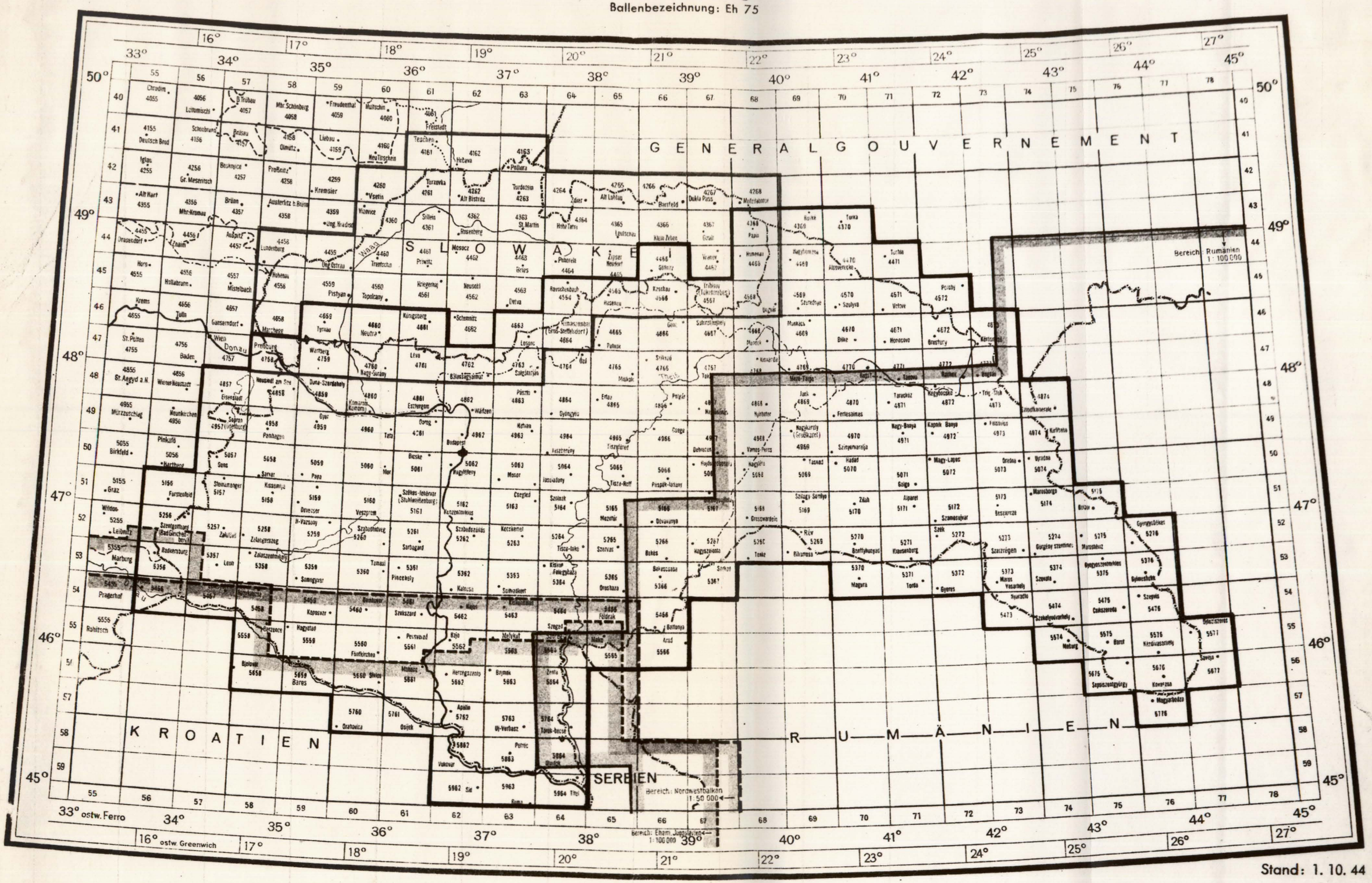

Stand: 1. 10. 44

Auflage vorhanden

- Slowakei 1:75 000
- Ungarn 1:75 000

Alle Blätter tragen das Deutsche Reichsgitter

Sonderausgabe Albanien 1 : 50 000

(Ballenbezeichnung z. B. Blatt Tirana: Eal 50, 13/IV)

Nach der neuen italienischen Karte. Einfarbig sepia, Höhenlinien. Wenig übersichtlich. Die Blätter tragen kein Gitternetz, sondern das geographische Netz ist in Abständen von 1 Minute durchgezogen.

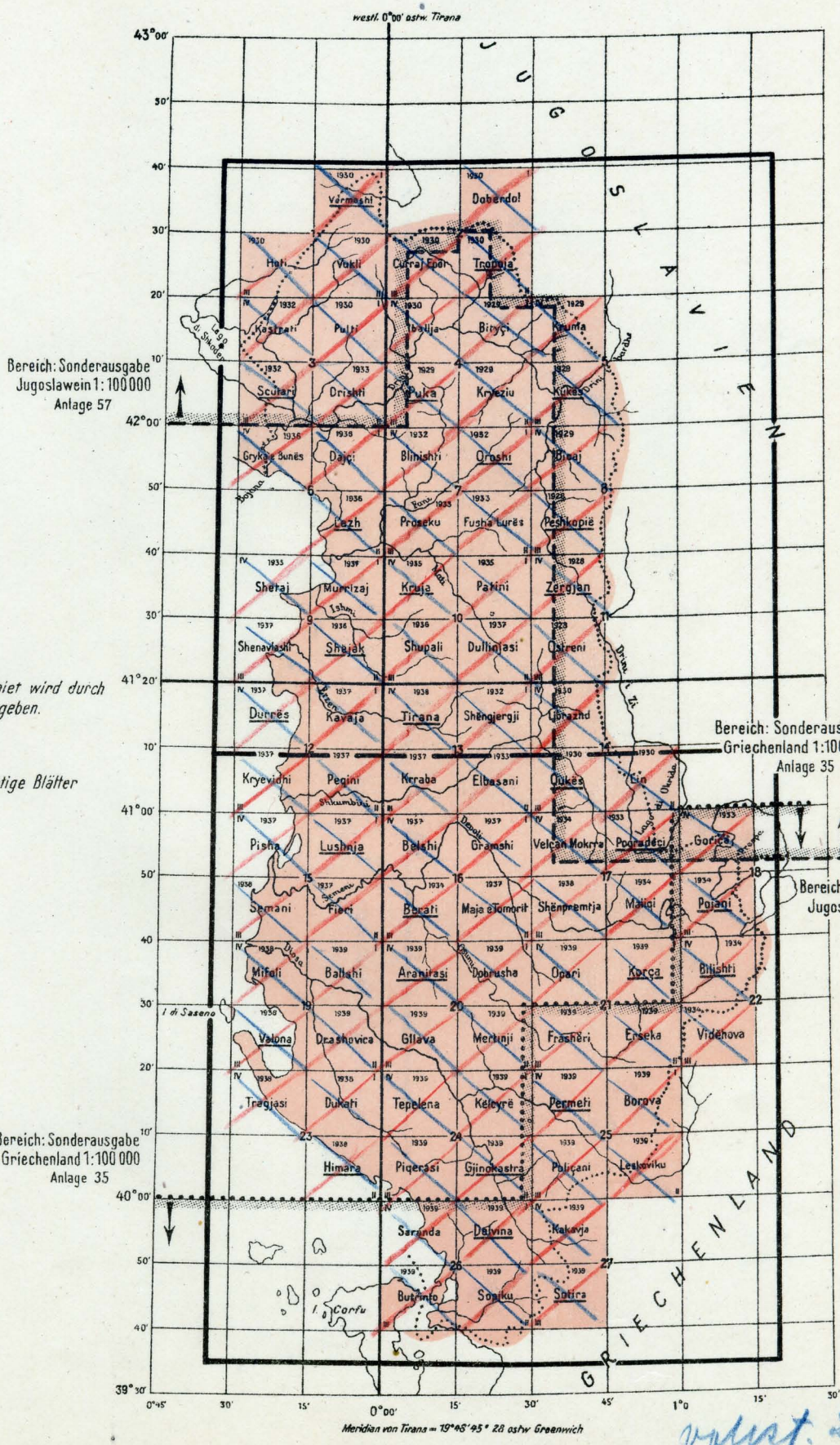

Das dargestellte Gebiet wird durch Flächenton wiedergegeben.

Es bedeutet:

Fertige Blätter

Karte von Albanien 1 : 200 000
Nord- und Südblatt

vollst. 29.11.44

Zusammenstellung aller Karten und Mil-Geo-Arbeiten
Stand 1. IV. 43.

vollst. 9.12.44

Zusammendrucke Großbritannien, Irland und „Der Kanal"
1 : 250 000 (alte Ausgabe)

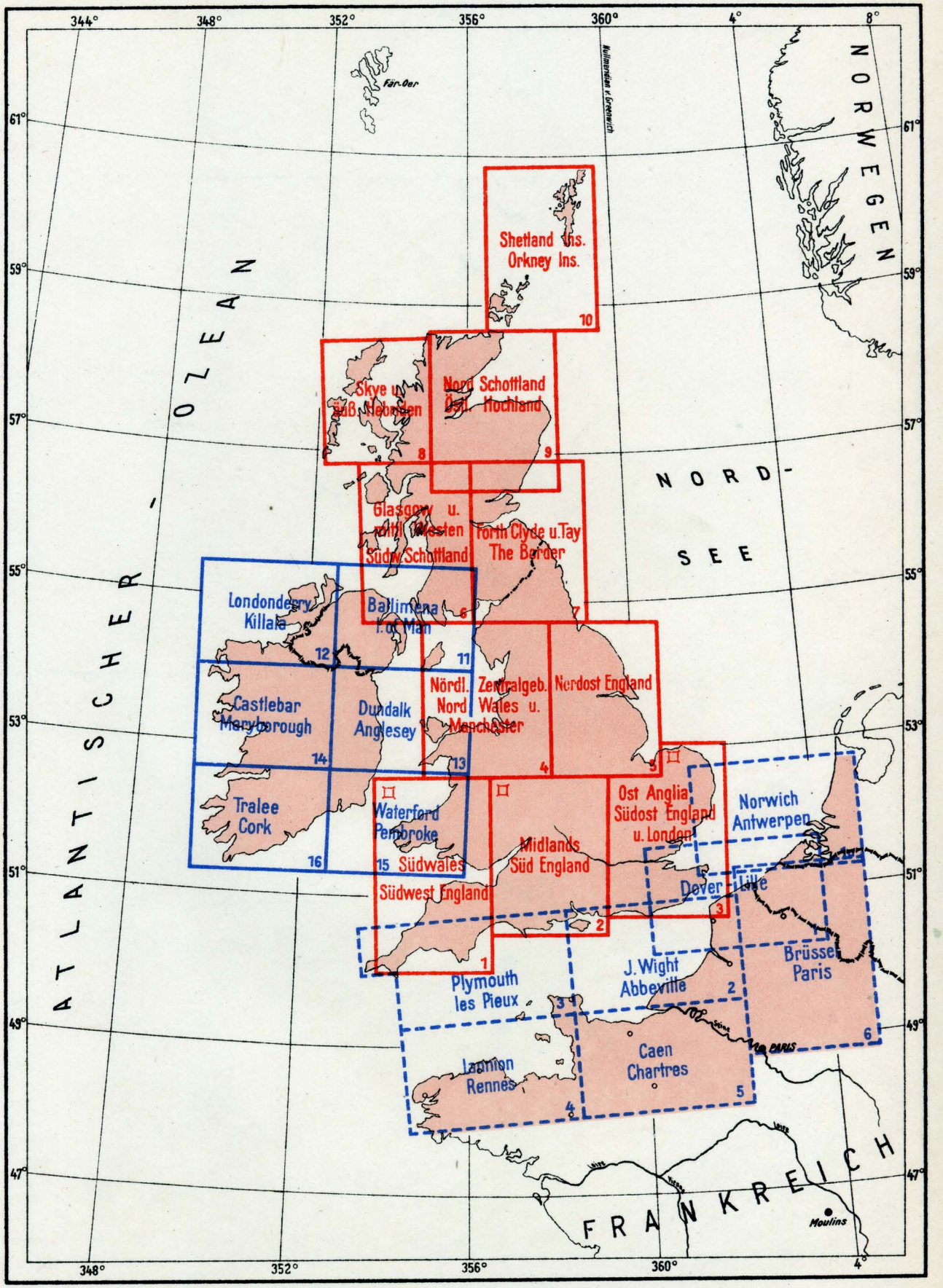

Achtung: Diese Zusammendrucke werden z. T. durch die Sonderausgabe Großbritannien u. Irland 1 : 200 000 (s. Anlage 39) ersetzt.

Zusammendrucke Großbritannien 1 : 250 000
Ballenbezeichnung: Egb 250/Zus. Dr.

Zusammendrucke Irland 1 : 250 000
Ballenbezeichnung: Ese 250/Zus. Dr.

Zusammendrucke „Der Kanal" 1 : 250 000
Ballenbezeichnung: Efgb 250/Zus. Dr.

Zusammendruck mit „B-Eindruck"

Zusammenstellung aller Karten und Mil-Geo-Arbeiten
Stand 1. IV. 43

Sonderausgabe Frankreich 1: 200 000

bollet. 21.12.44 Hz

Ballenbezeichnung z.B. bei Blatt Paris: Ef 200/16

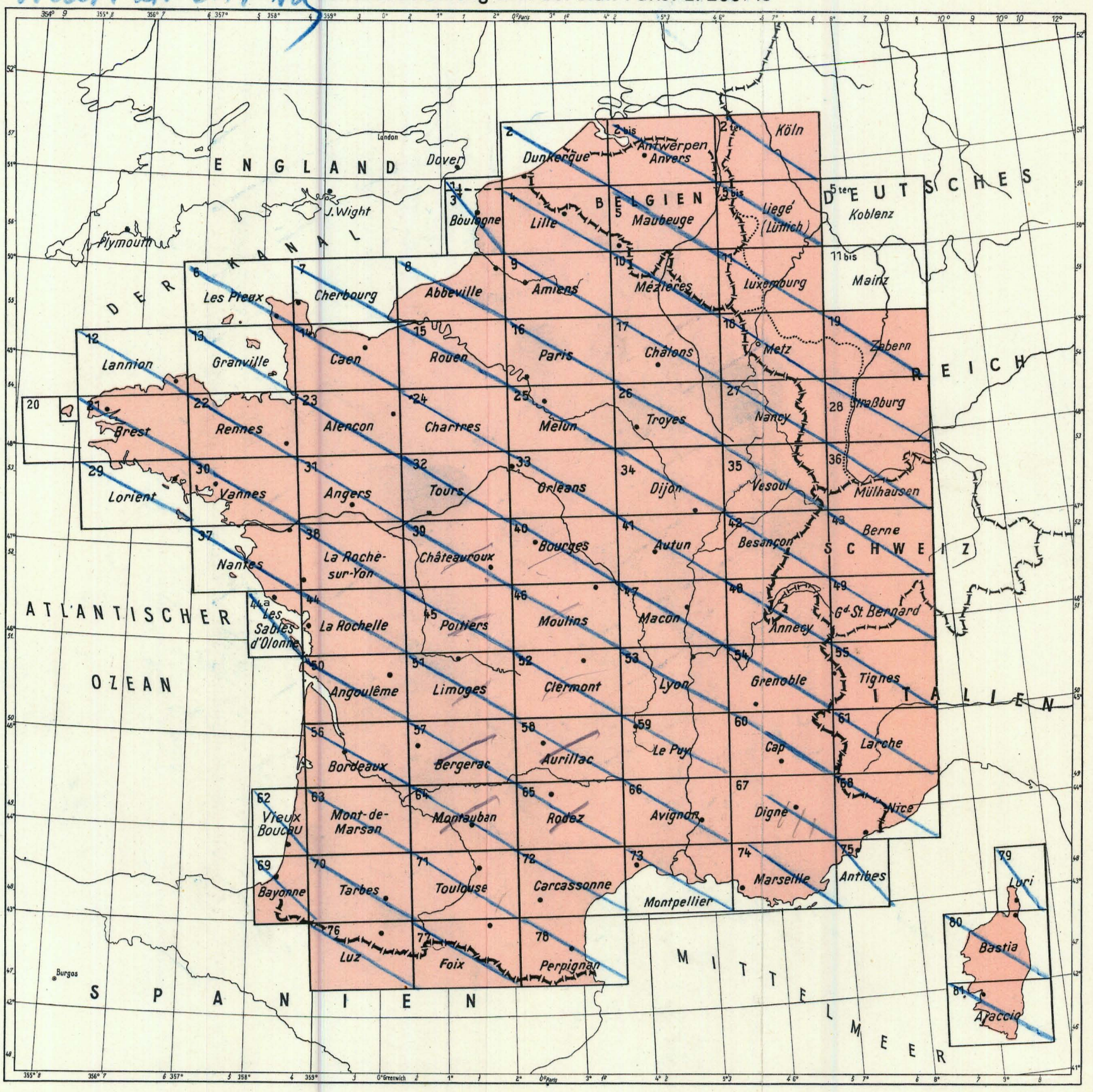

Auflage vorhanden

Zusammenstellung aller Karten
und Mil-Geo-Arbeiten
Stand 1. IV. 43.

Sonderausgabe Frankreich 1:200 000 Zusammendrucke

Ballenbezeichnung Ef 200, Zus.-Dr.

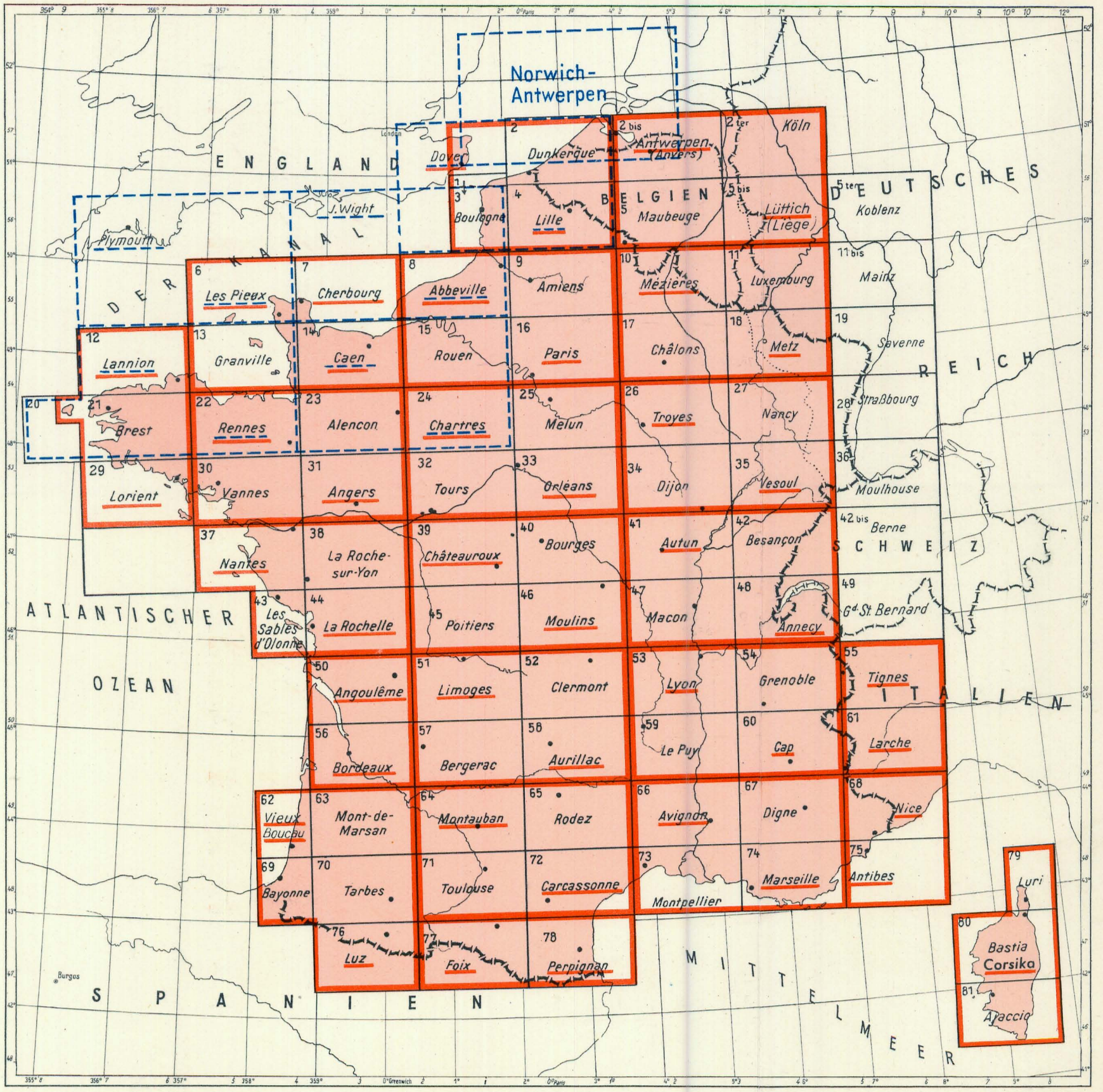

Plymouth / Les Pieux

Blatt Plymouth-Les Pieux
des Zusammendruckes der Kanal 1:250 000
siehe auch Anlage 17

Les Pieux / Caen

Blatt Les Pieux-Caen
des Zusammendruckes
der Karte von Frankreich 1:200 000
Ausgabe im Aug.-Sept. 1942

Zusammenstellung aller Karten
und Mil-Geo-Arbeiten
Stand 1. IV. 43.

Sonderausgabe Belgien 1 : 100000

Ballenbezeichnung: Eb 100

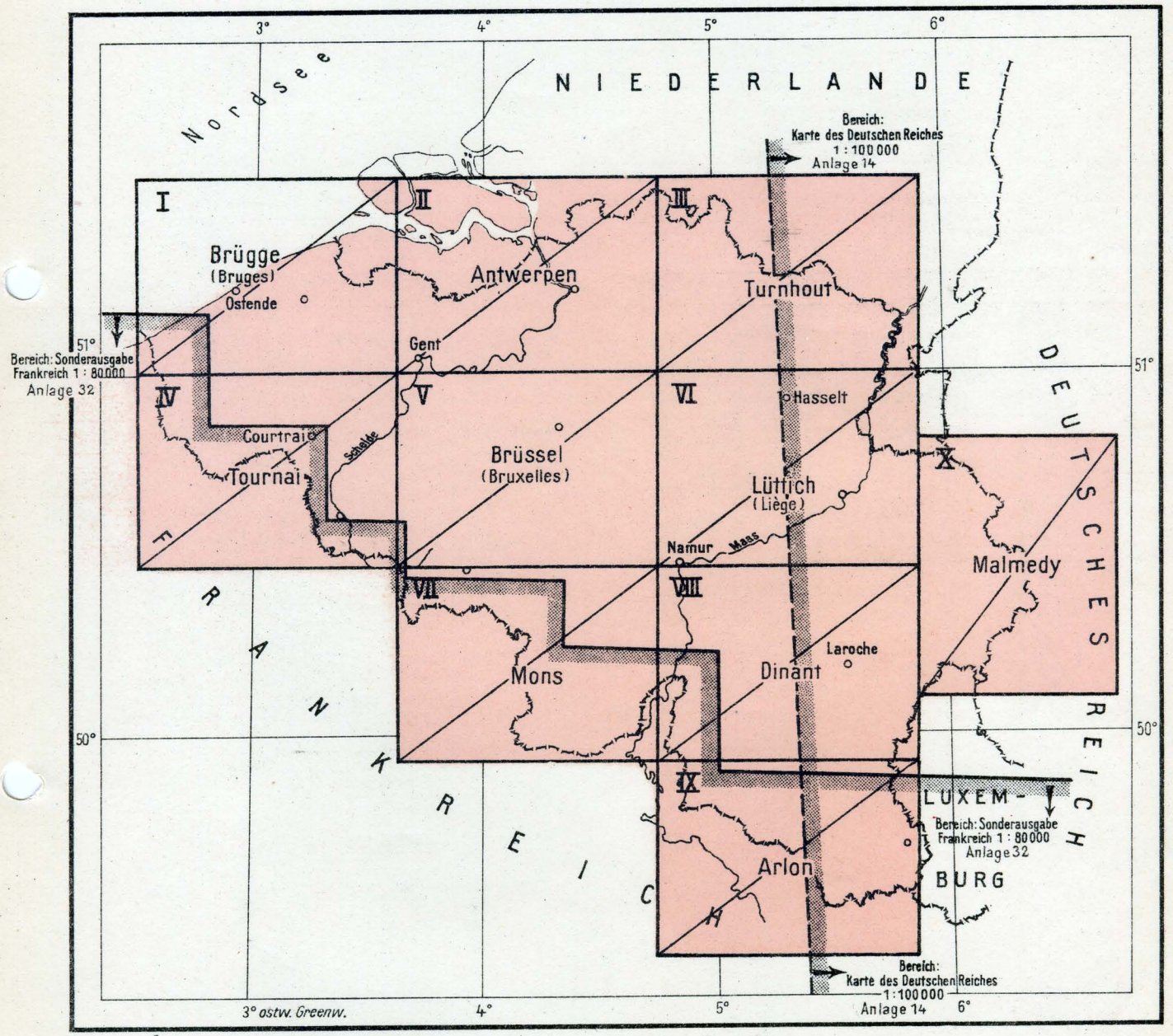

Auflage vorhanden

Gitternetze werden durch Diagonalstriche bezeichnet

Belgisches Bonnesches – Gitternetz

Zusammenstellung aller Karten
und Mil-Geo-Arbeiten
Stand 1. IV. 43

Anlage 21

Am Laten 1.5-44.

Sonderausgabe Belgien 1 : 40000

Ballenbezeichnung Eb 40

Vollständig zu je 1 Expl.
26.10.44.
Alle

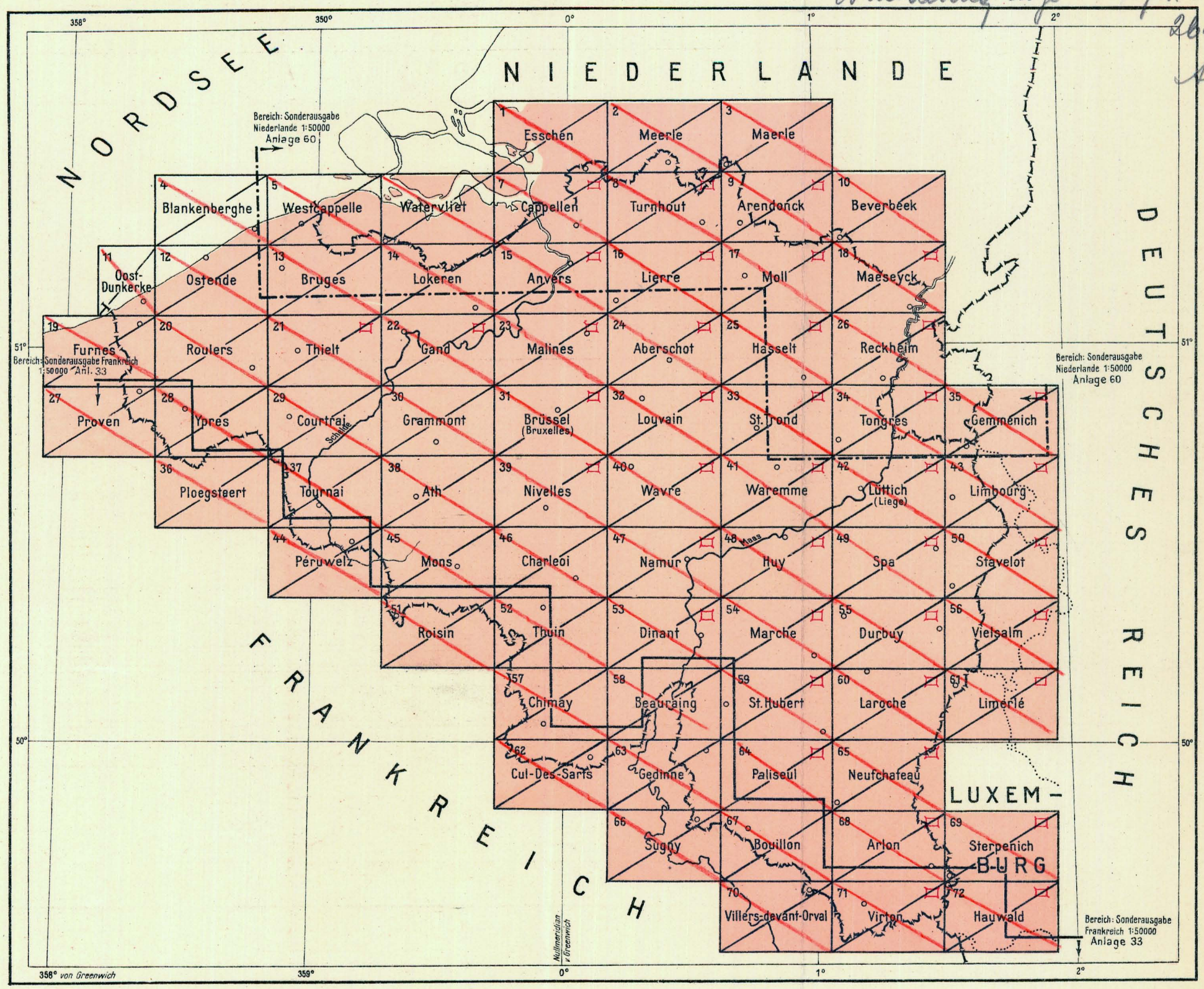

Auflage vorhanden

Blätter mit »B-Eindruck«

Auf den Grenzblättern erscheint das an Belgien angrenzende Gebiet einfarbig

Gitternetze werden durch Diagonalstriche bezeichnet:

Belgisches (Bonne) Gitternetz

Zusammenstellung aller Karten und Mil-Geo-Arbeiten
Stand 1. IV. 43

Belgien 1:50 000 (schwarz)

Ballenbezeichnung Eb 50 (schwarz)

Belgien 1:50 000 (bunt)

Ballenbezeichnung Eb 50 (bunt)

Belgien 1:40 000

Ballenbezeichnung Eb 40

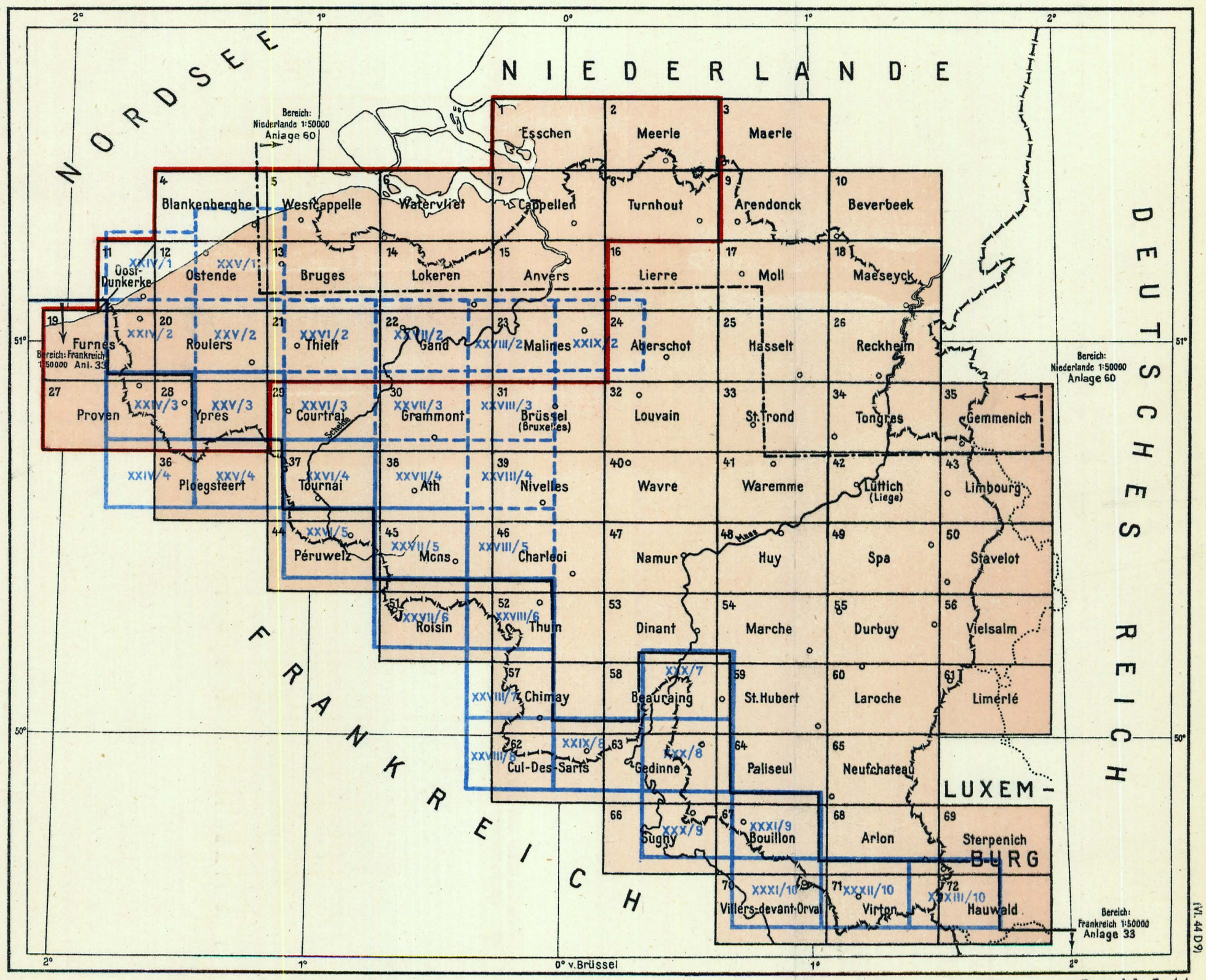

Stand 1. 5. 44

Auflage vorhanden | Belgien 1:50 000 (bunt), in Arbeit | Belgien 1:50 000 (schwarz) | Belgien 1:40 000

Die Blätter tragen das Belg. Bonne-Gitter

Really superseded by more or less identical index of 1:5:44.

Sonderausgabe Belgien 1 : 25000

Ballenbezeichnung: Eb 25

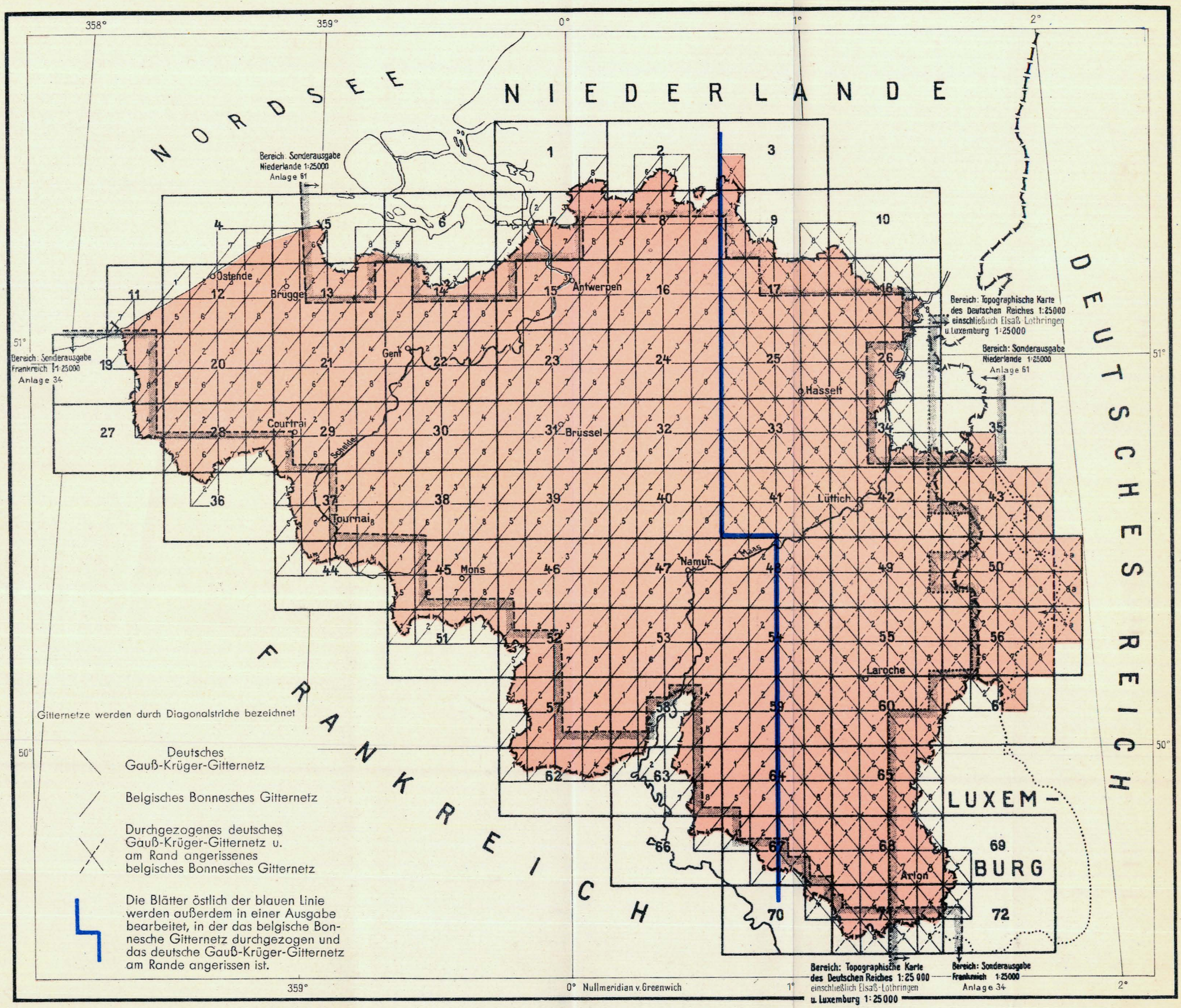

Die stärkeren Linien geben die Blatteinteilung der Sonderausgabe Belgien 1 : 40000 an.

Auflage vorhanden

Zusammenstellung aller Karten und Mil-Geo-Arbeiten
Stand 1. IV. 43

Übersichtskarte 1 : 500 000 — Westen — (Gea-Karte)

Ballenbezeichnung: E 500/Gea

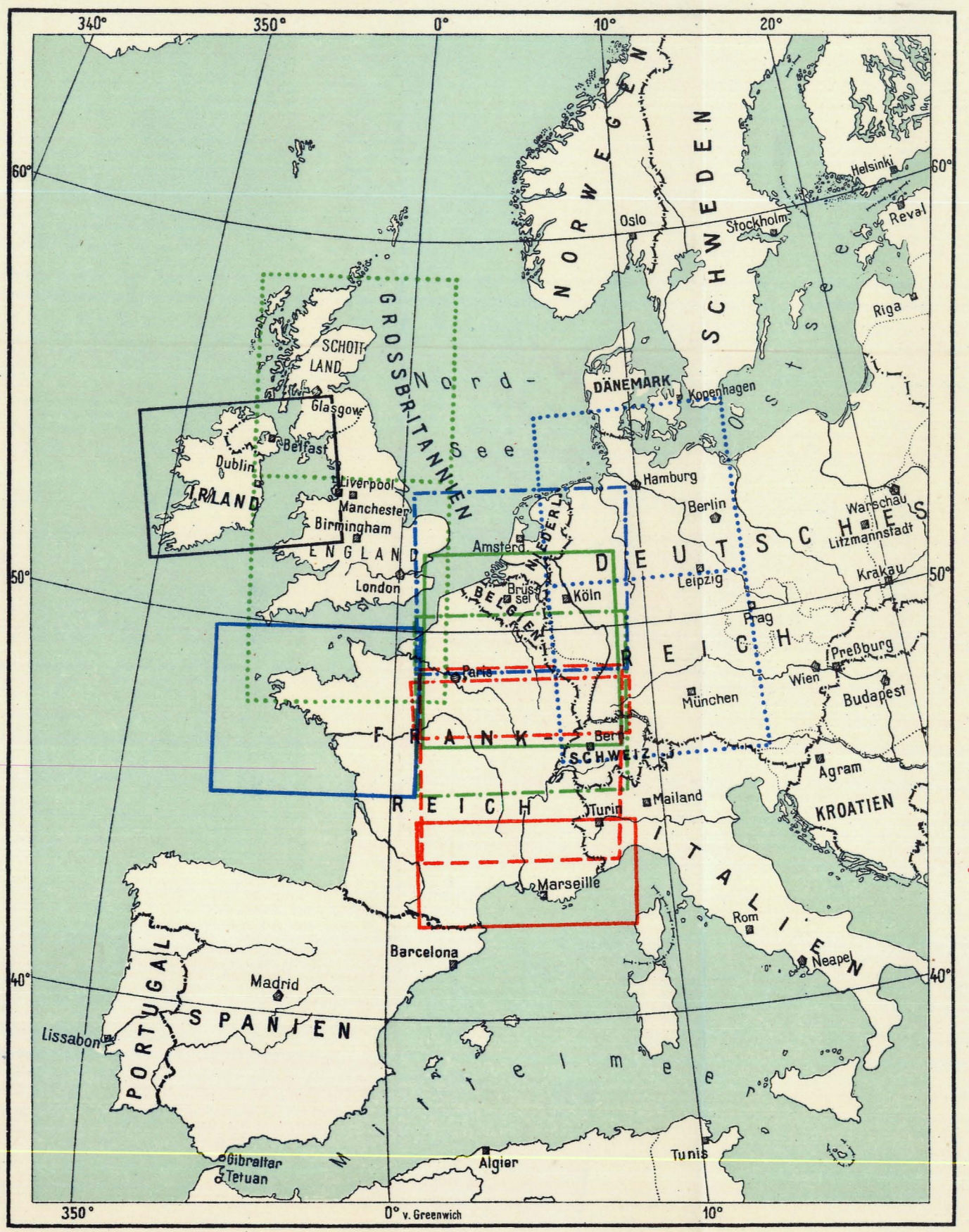

Blatt 1	Niederlande, Belgien Nord-Frankreich, West-Deutschland (auch mit „B-Eindruck")
Blatt 2	Nordost-Frankreich, Südwest-Deutschland Schweiz (auch mit „B-Eindruck")
Blatt 3	Nördl. Mittel-Frankreich, Schwarzwaldgebiet
Blatt 4	Mittel-Frankreich, Schwarzwald, Schweiz Nordwest-Italien (auch mit „B-Eindruck")
Blatt 5	Süd-Niederlande, Belgien, West-Deutschland bis Lörrach Nord-Frankreich
Blatt 6	West-Frankreich, Kanal-Inseln
Blatt 7	England, Nordwest-Frankreich, Kanal-Inseln (auch mit „B-Eindruck")
Blatt 8	Schottland, Nord-England
Blatt 9	Irland
Blatt 10	Nordwest-Deutschland, bis Berlin (Ausgabe RLM)
Blatt 11	Südwest-Deutschland, Schweiz bis Passau (Ausgabe RLM)
Blatt 12	Süd-Frankreich (Mittelmeergebiet)

Zusammenstellung aller Karten
und Mil-Geo-Arbeiten
Stand 1. IV. 43

Sonderausgabe Bulgarien 1 : 100 000

Ballenbezeichnung z. B. Blatt Sofia : Ebc 100, VI/3

Vollst. erh. 8.11.44.

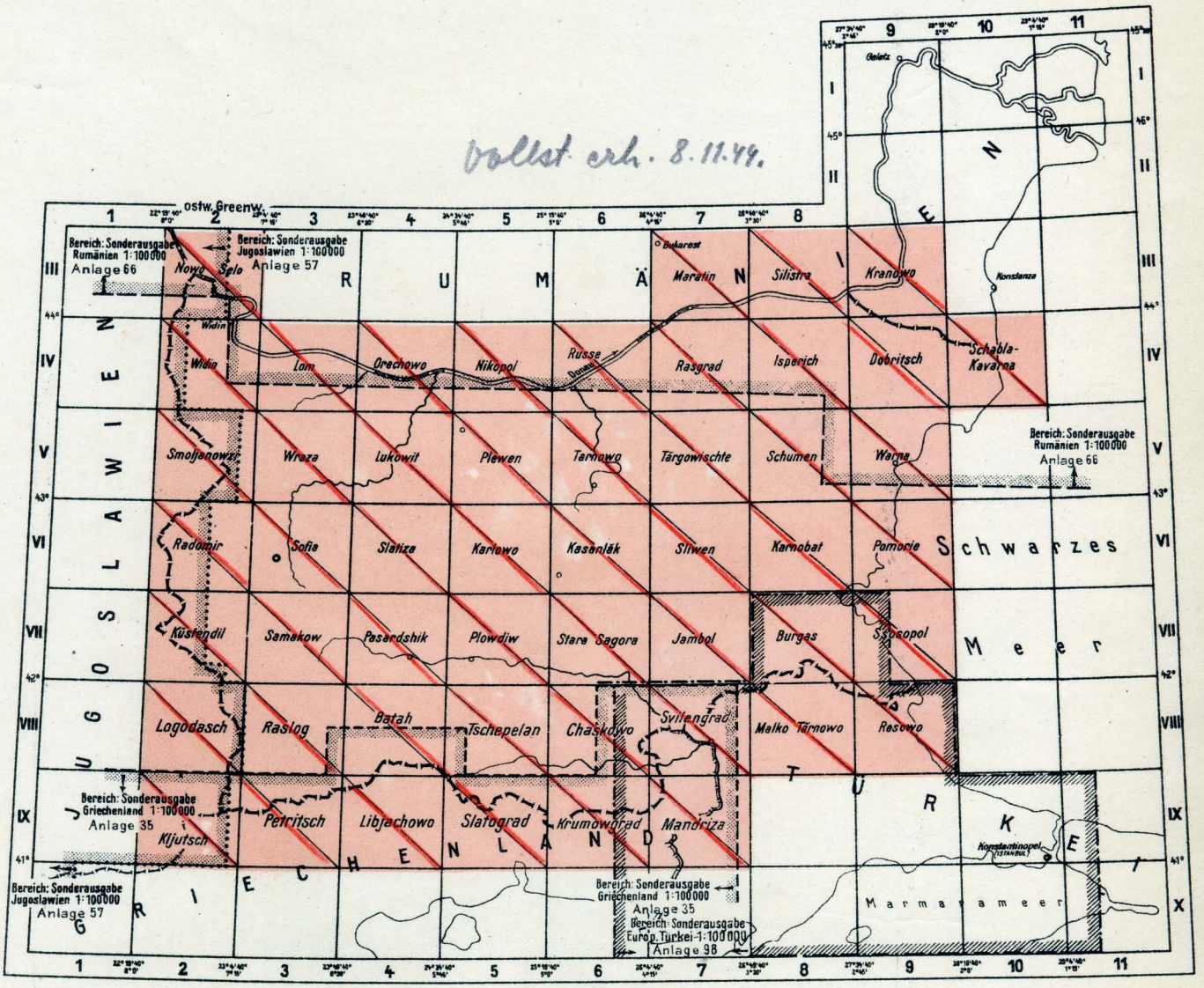

Das dargestellte Gebiet wird durch Flächenton wiedergegeben

Es bedeutet: Auflage vorhanden

Tragen die Blätter ein Gitternetz, gibt dieses ein Diagonalstrich an

Es bedeutet: Deutsches Gauß-Krüger Gitternetz

Zusammenstellung aller Karten
und Mil-Geo-Arbeiten
Stand 1. IV. 43

Sonderausgabe Bulgarien 1 : 50000

Ballenbezeichnung z. B. Ebc – 50/308

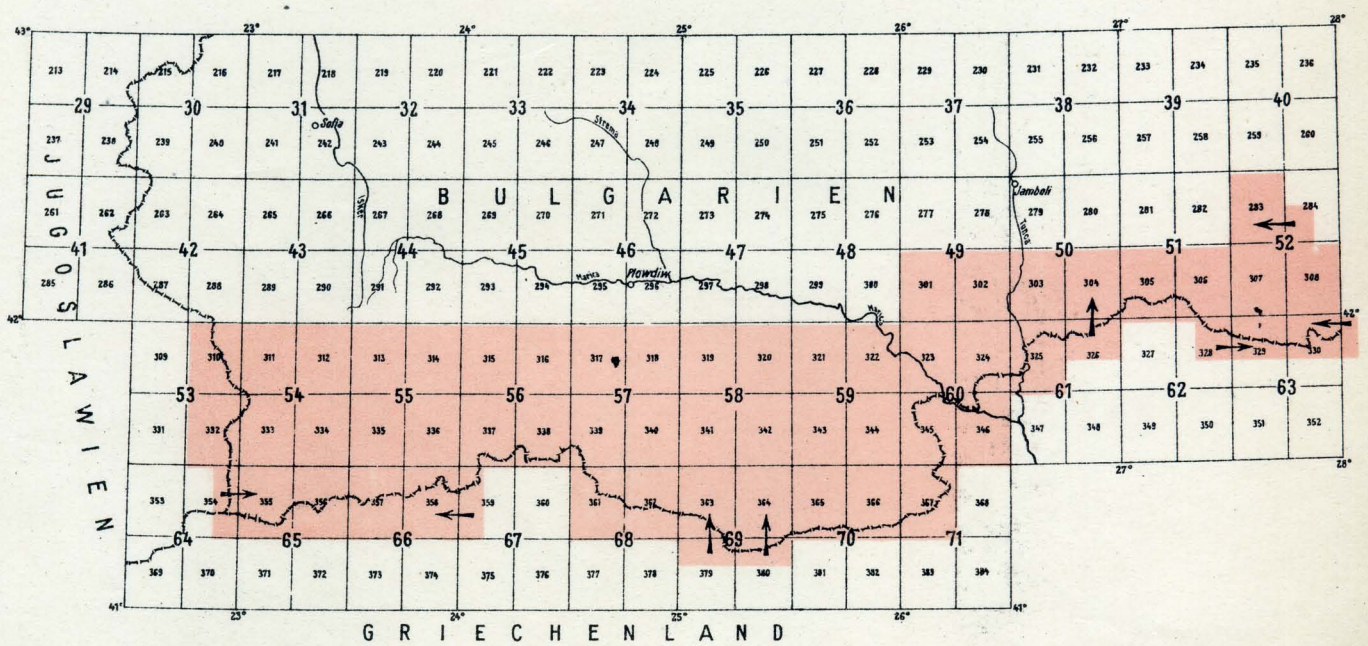

Das dargestellte Gebiet wird durch Flächenton wiedergegeben
Es bedeutet:

Auflage nur in Ultraphanfolien vorhanden

Alle Blätter tragen das bulgarische Gauß-Krüger-Gitter

Zusammenstellung aller Karten
und Mil-Geo-Arbeiten
Stand 1. IV. 43

Sonderausgabe Bulgarien 1 : 25000

Ballenbezeichnung z. B. Ebc 25, 1876

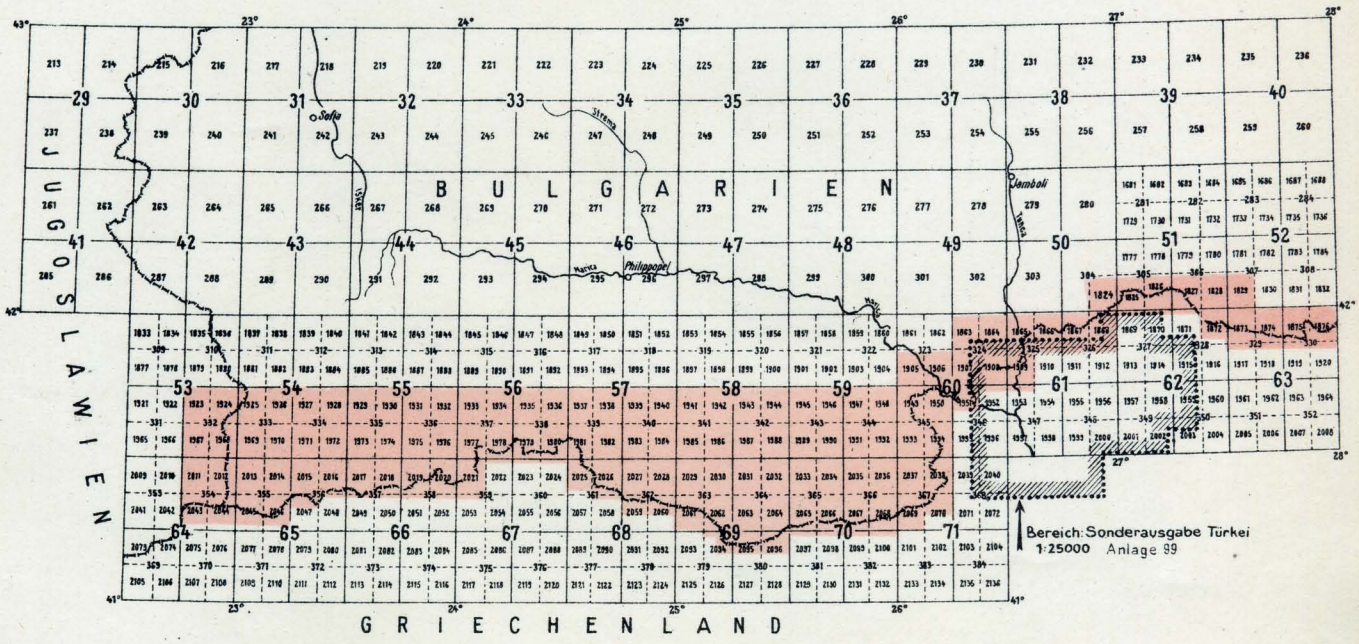

Das dargestellte Gebiet wird durch Flächenton wiedergegeben

Es bedeutet:

Auflage vorhanden

Alle Blätter tragen das Bulgarische Gauß-Krüger-Gitternetz

Zusammenstellung aller Karten
und Mil-Geo-Arbeiten
Stand 1. IV. 43

Sonderausgabe Dänemark 1 : 500 000

Ballenbezeichnung: Edk 500

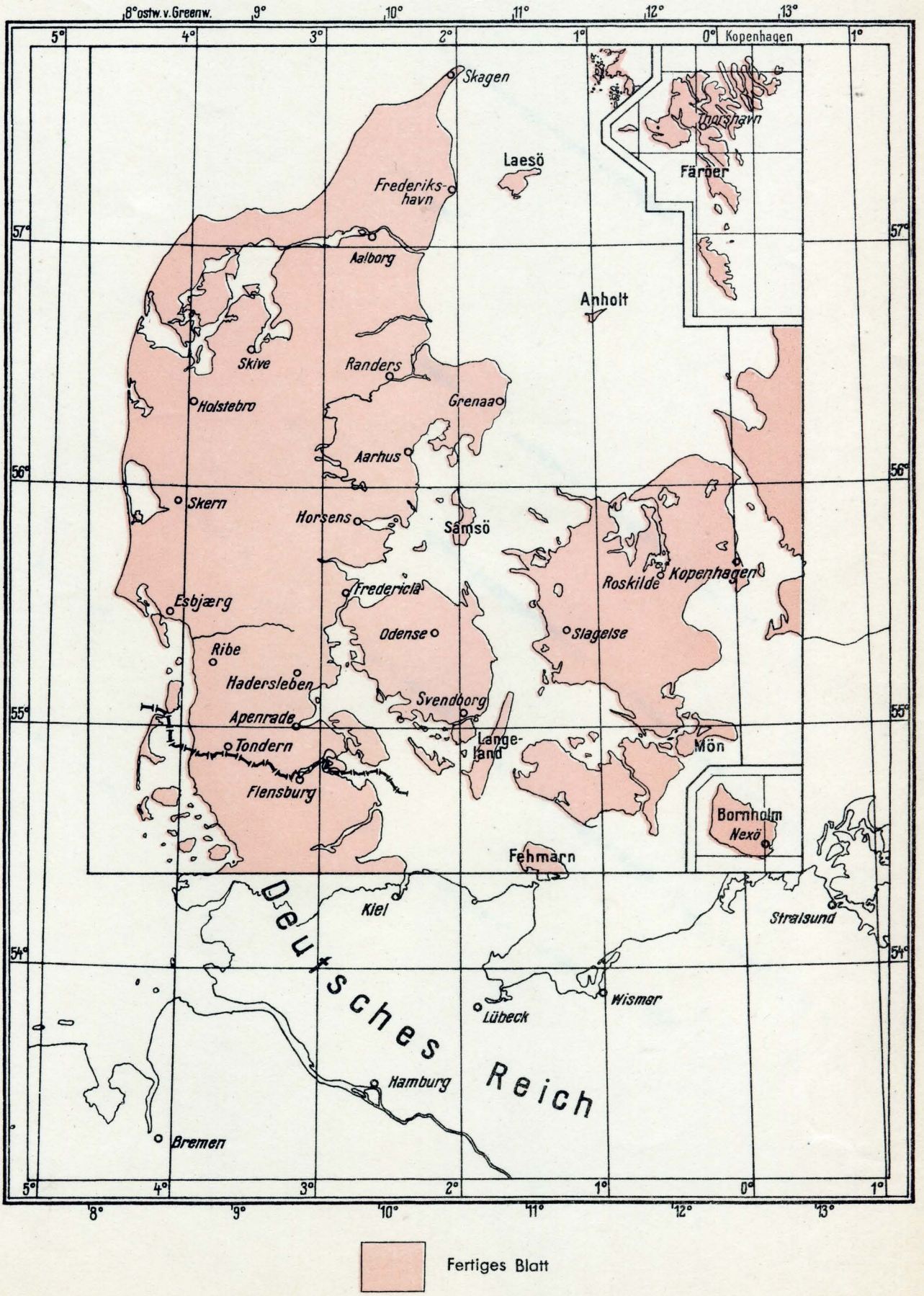

Fertiges Blatt

Zusammenstellung aller Karten
und Mil-Geo-Arbeiten
Stand 1. IV. 43

Sonderausgabe Dänemark 1 : 100 000

Großblätter

Ballenbezeichnung: Edk 100

Vollständig zu 1 Expl.

27.10.44

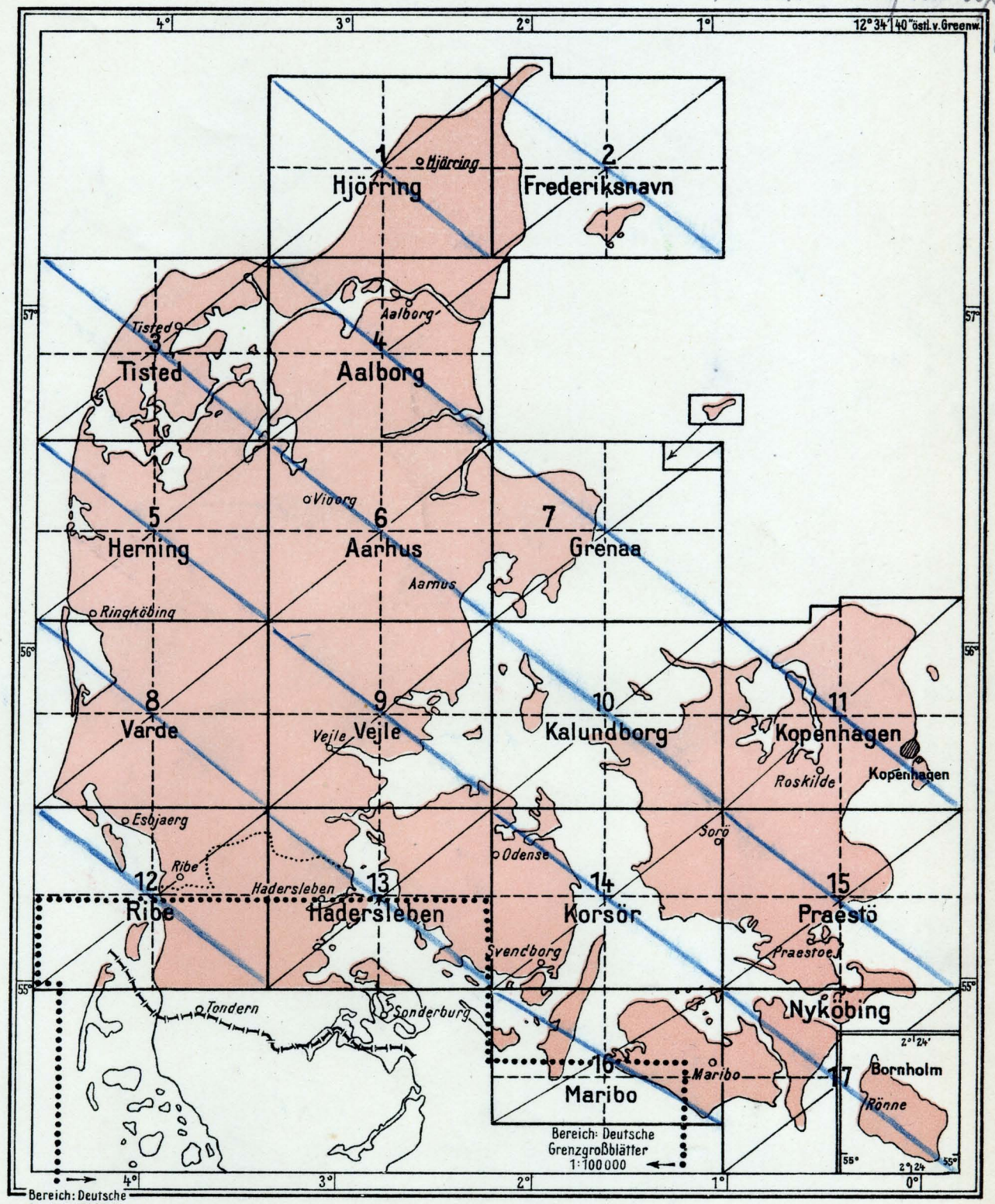

Fertige Blätter

Gitternetze werden durch Diagonalstrich dargestellt

Deutsches Gauß-Krüger-Gitternetz

Gitternetz beruhend auf dem dänischen Generalstabssystem (Dän. G. S.).

Zusammenstellung aller Karten und Mil-Geo-Arbeiten
Stand 1. IV. 43

Sonderausgabe Färöer 1 : 100 000

Ballenbezeichnung: Edk (F) 100

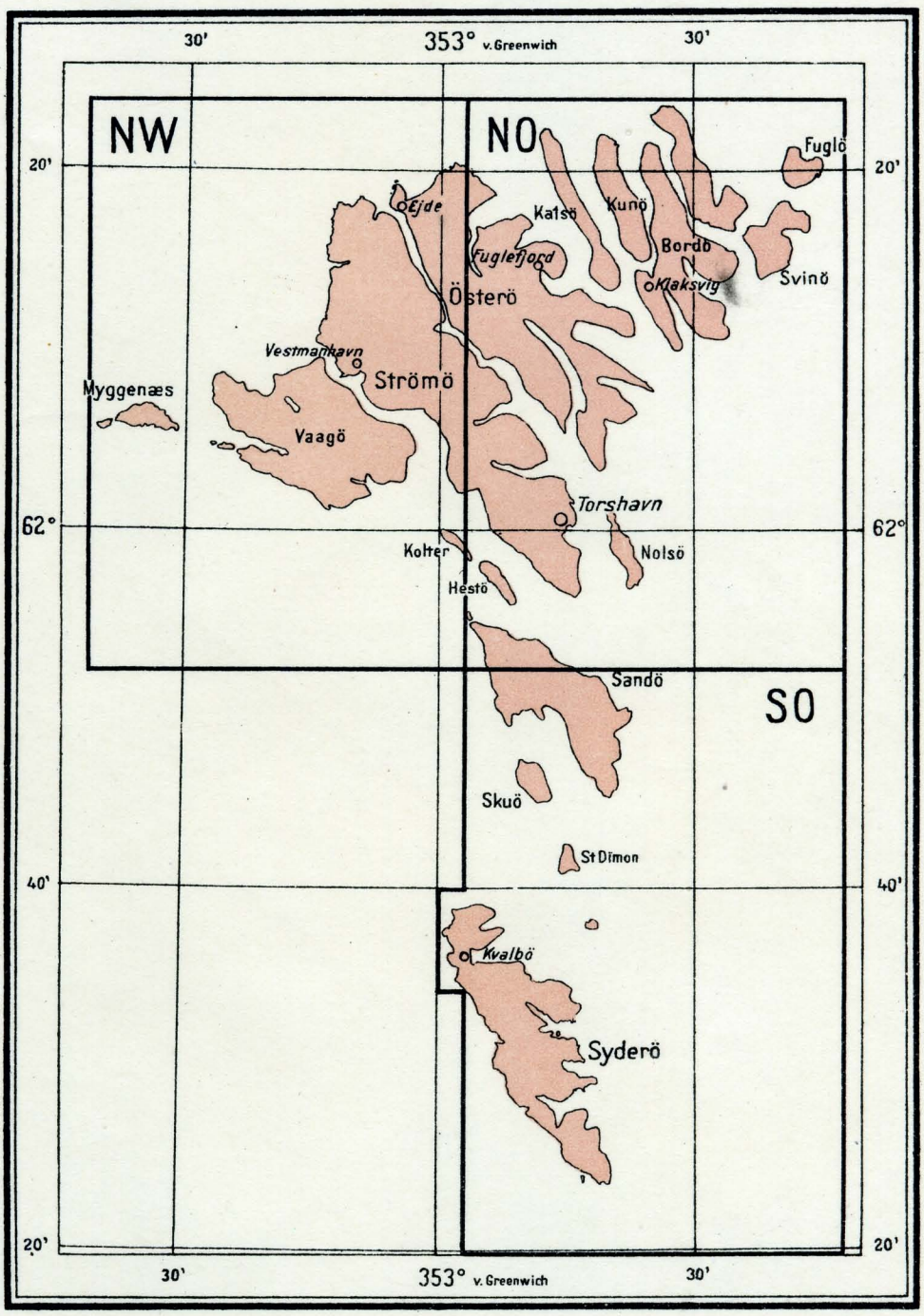

Fertige Blätter

Zusammenstellung aller Karten
und Mil-Geo-Arbeiten
Stand 1. IV. 43

Sonderausgabe Dänemark 1 : 25000

Ballenbezeichnung: Edk 25

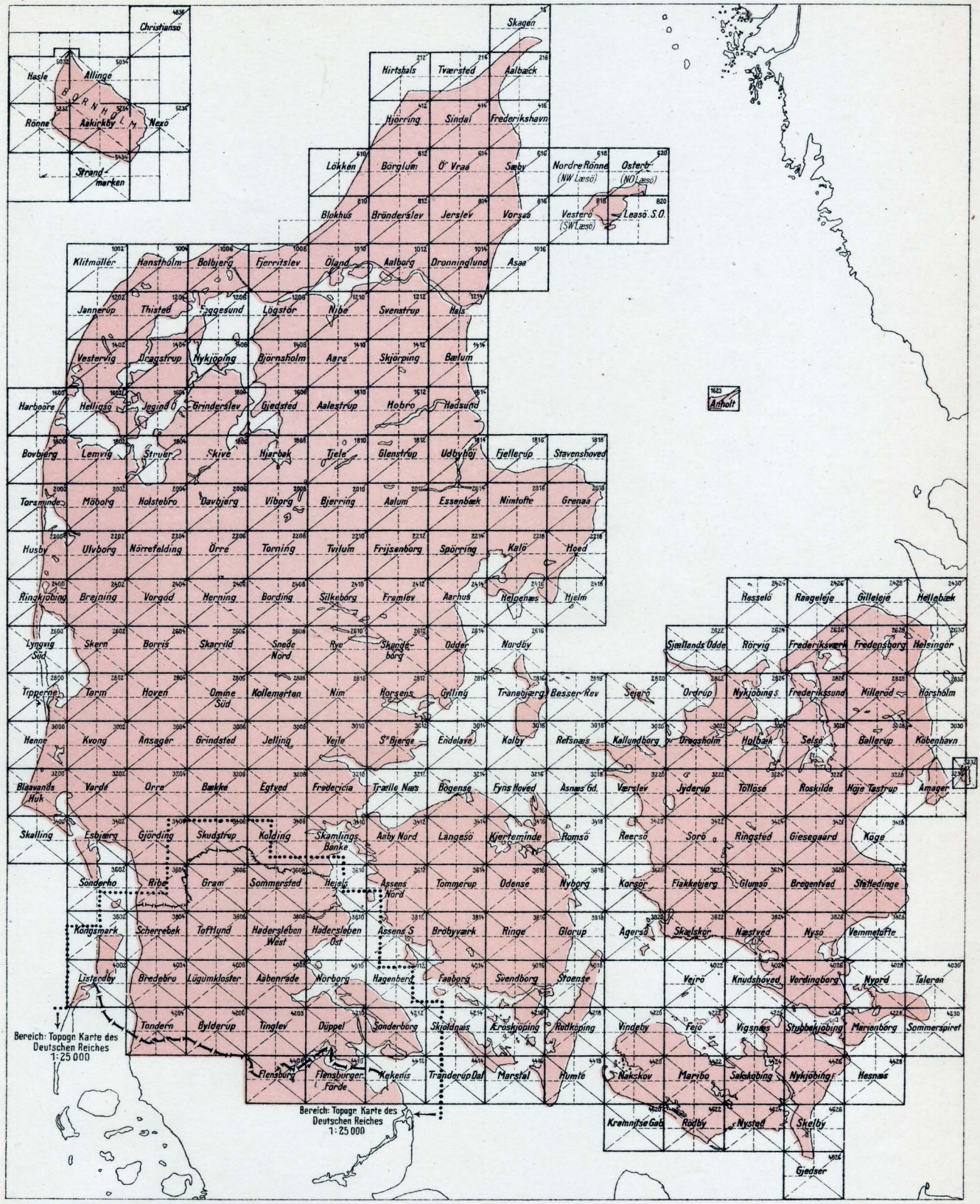

Die gestrichelten Linien geben die Blatteinteilung der Originalkarte von Dänemark 1 : 25000 an

Fertige Blätter

Gitternetze werden durch Diagonalstrich dargestellt

Deutsches Gauß-Krüger-Gitternetz

Gitternetz beruhend auf dem dänischen Generalstabssystem (Dän. G. S.).

Durchgezogenes deutsches Gauß-Krüger-Gitternetz und am Rand angerissenes Gitternetz beruhend auf dem dänischen Generalstabssystem (Dän. G. S.).

Zusammenstellung aller Karten und Mil-Geo-Arbeiten
Stand 1. IV. 43

Sonderausgabe Finnland 1:300 000

(Ballenbezeichnung Esf 300)

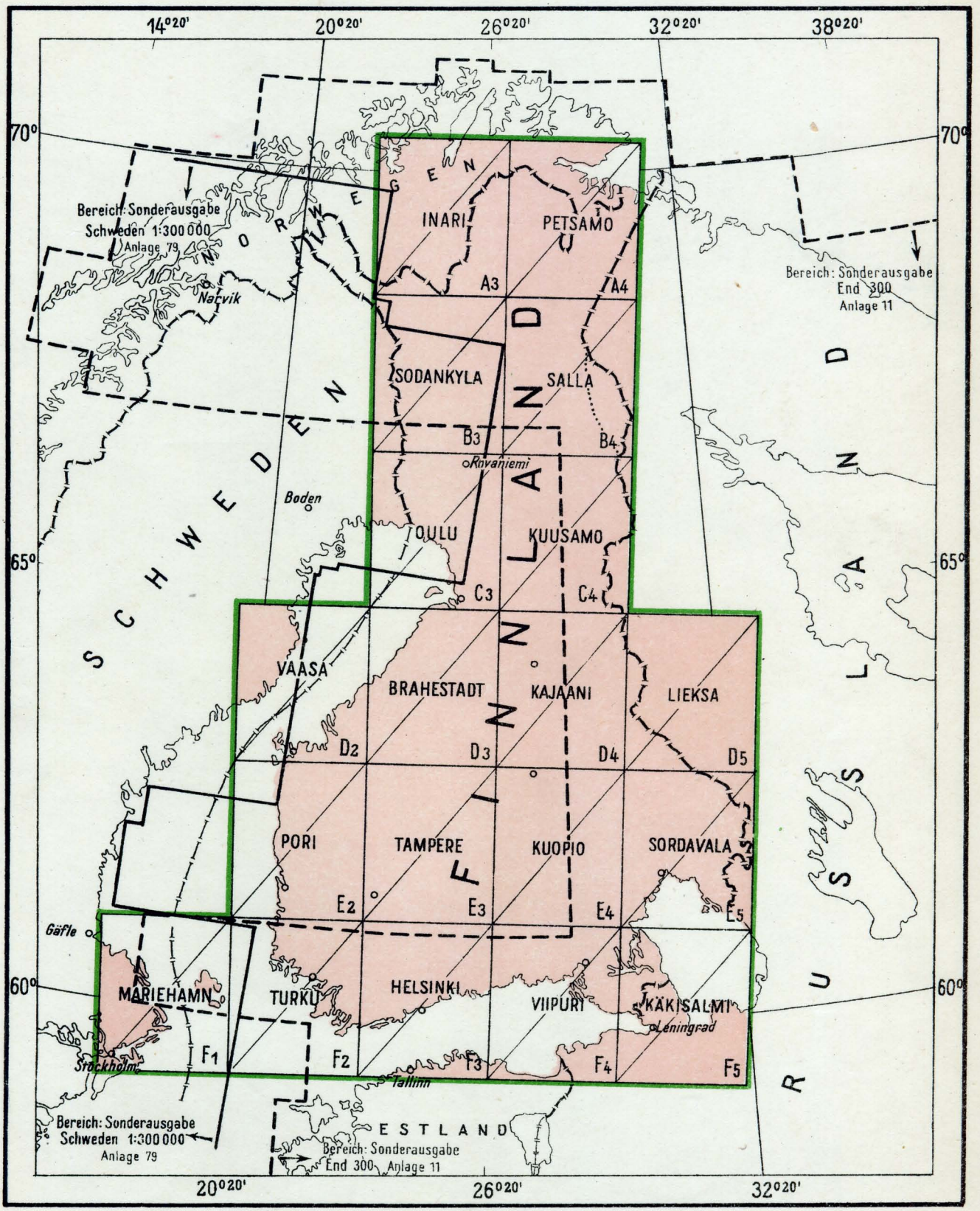

Das dargestellte Gebiet wird durch Flächenton wiedergegeben.

Es bedeutet:

Fertige Blätter

Tragen die Blätter ein Gitternetz, so gibt dieses ein Diagonalstrich an.

Es bedeutet:

Finnisches Gauß-Krüger Gitternetz

Zusammenstellung aller Karten und Mil-Geo-Arbeiten
Stand 1. IV. 43

Sonderausgabe Finnland 1 : 100 000

(Ballenbezeichnung Esf 100)

bolet. 21.12.44

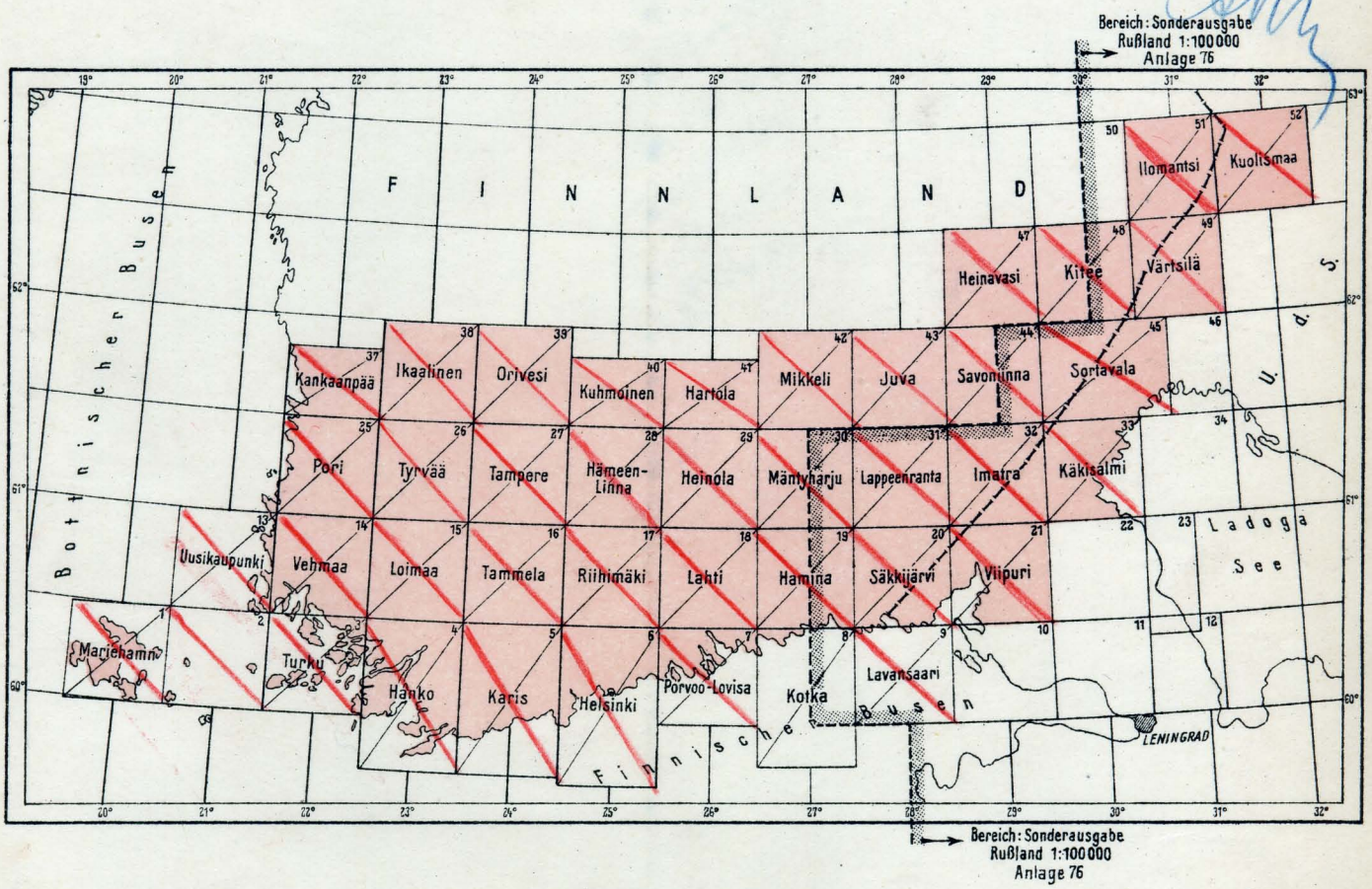

Das dargestellte Gebiet wird durch Flächenton wiedergegeben.

Es bedeutet:

Fertige Blätter

Bearbeitung vorgesehen

Tragen die Blätter ein Gitternetz, so gibt dieses ein Diagonalstrich an. *Es bedeutet:* / *Finnisches Gauß-Krüger Gitternetz*

Really superseded by more or less identical index of 1.5.44.

Anlage 32

Sonderausgabe Frankreich 1:80000

(Großblätter)

Ballenbezeichnung Ef 80

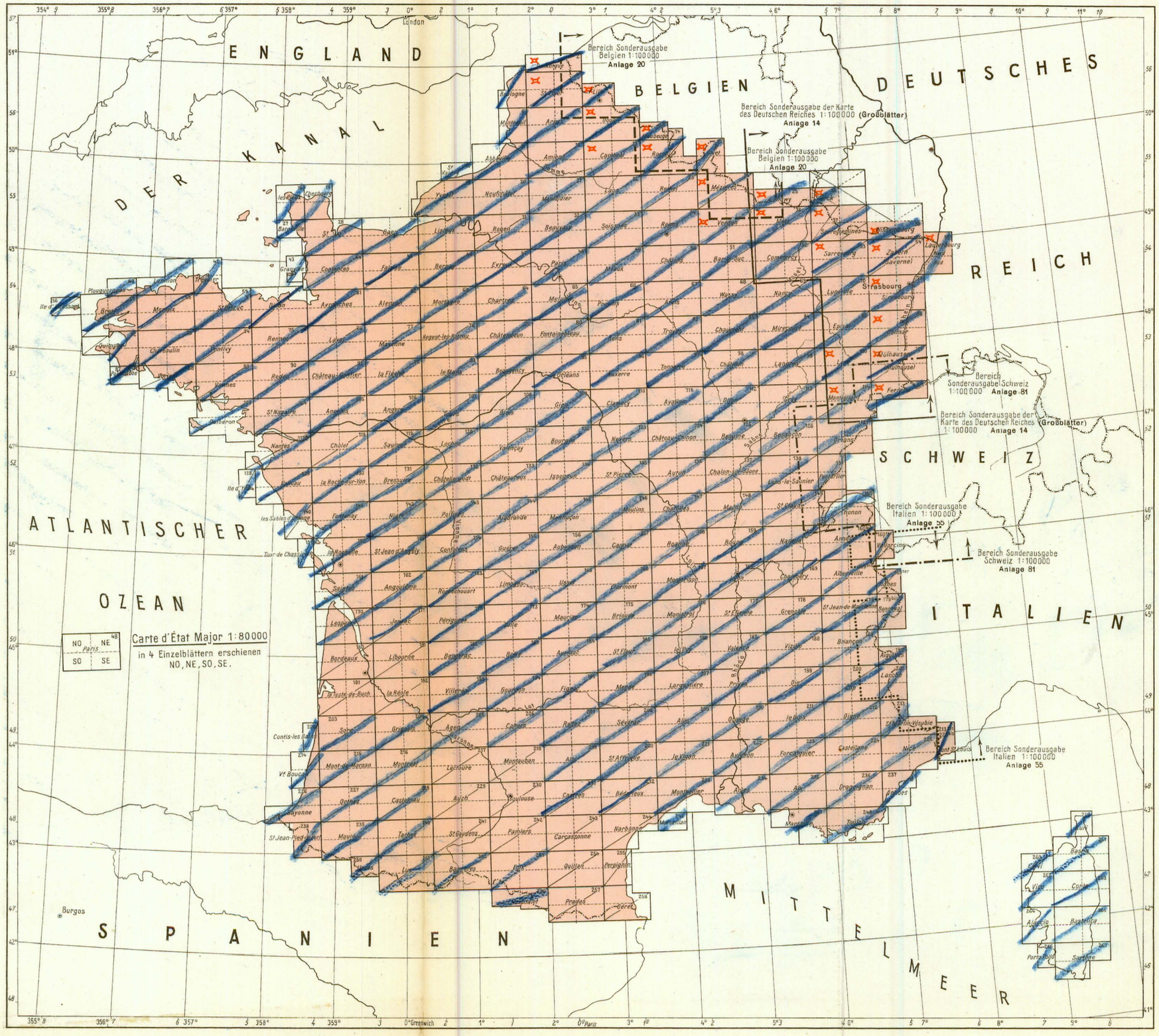

Auflage vorhanden

Gitternetze werden durch Diagonalstriche bezeichnet

Es bedeutet:

Deutsches Gauß-Krüger-Gitternetz

Franz. Lambertsches Gitternetz

Durchgezogenes deutsches Gauß-Krüger-Gitternetz und am Rand angerissenes französisches Lambertsches Gitternetz

Blätter mit „B"-Eindruck

Zusammenstellung aller Karten und Mil-Geo-Arbeiten
Stand 1. IV. 43.

Sonderausgabe Frankreich 1:50000

Ballenbezeichnung Ef 50

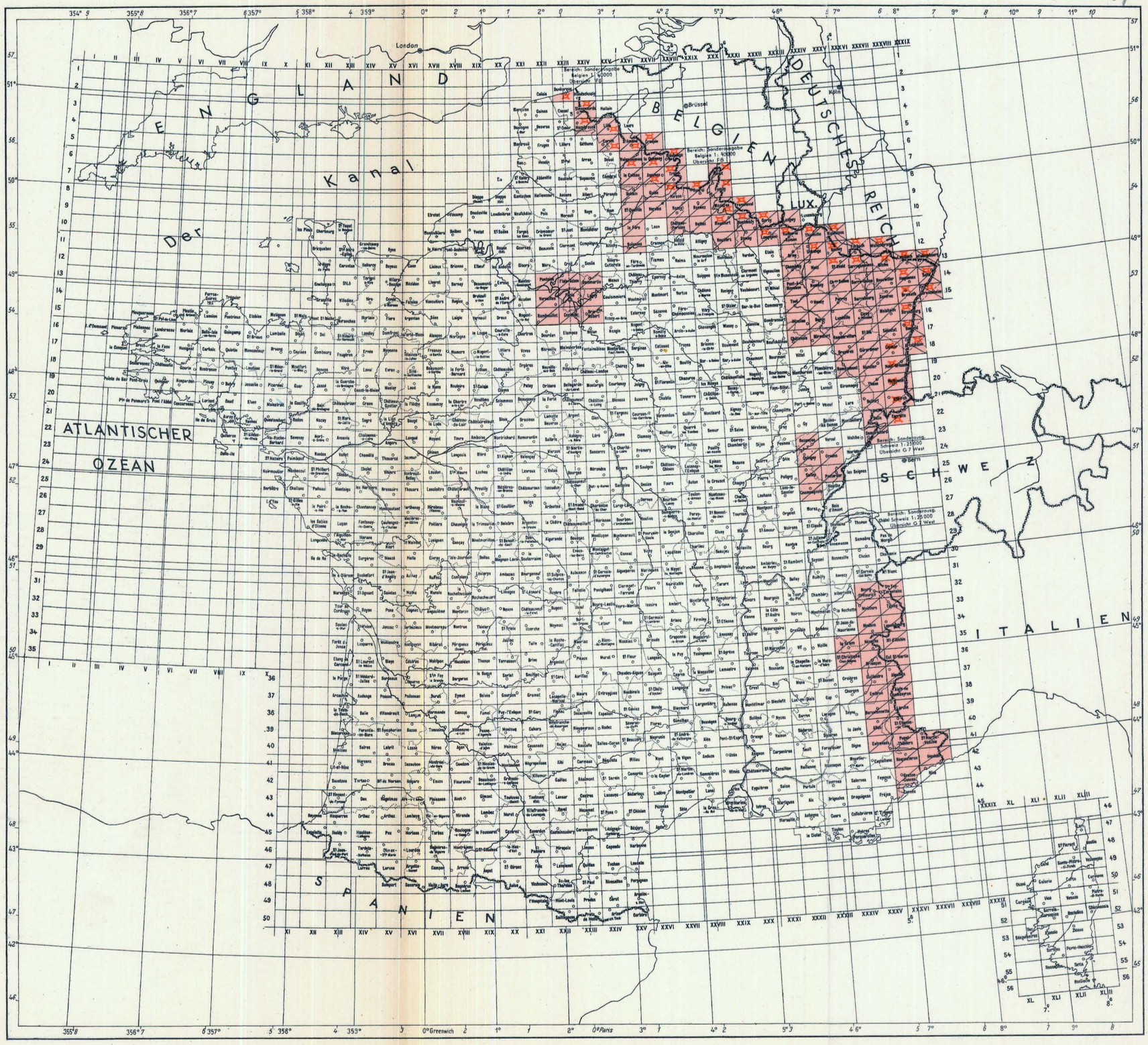

Auflage vorhanden

Blätter in Arbeit

Gitternetze werden durch Diagonalstriche bezeichnet

Es bedeutet:

Deutsches Gauß-Krüger-Gitternetz

Französisches Gitternetz

Durchgezogenes deutsches Gauß-Krüger-Gitternetz und am Rand angerissenes französisches Gitternetz

Blätter mit „B"-Eindruck

Ein bestimmtes Blatt Ef 50 wird durch die römische Zahl (wagerechte Reihe) in Verbindung mit der arabischen Zahl (senkrechte Reihe) bezeichnet!
Z. B.: Ef 50/XXIII—14 bezeichnet das Blatt Paris der Sonderausgabe Frankreich 1:50000

Zusammenstellung aller Karten und Mil-Geo-Arbeiten
Stand 1. IV. 43.

Deutsche Heereskarte Frankreich 1:50 000

Ballenbezeichnung Ef 50

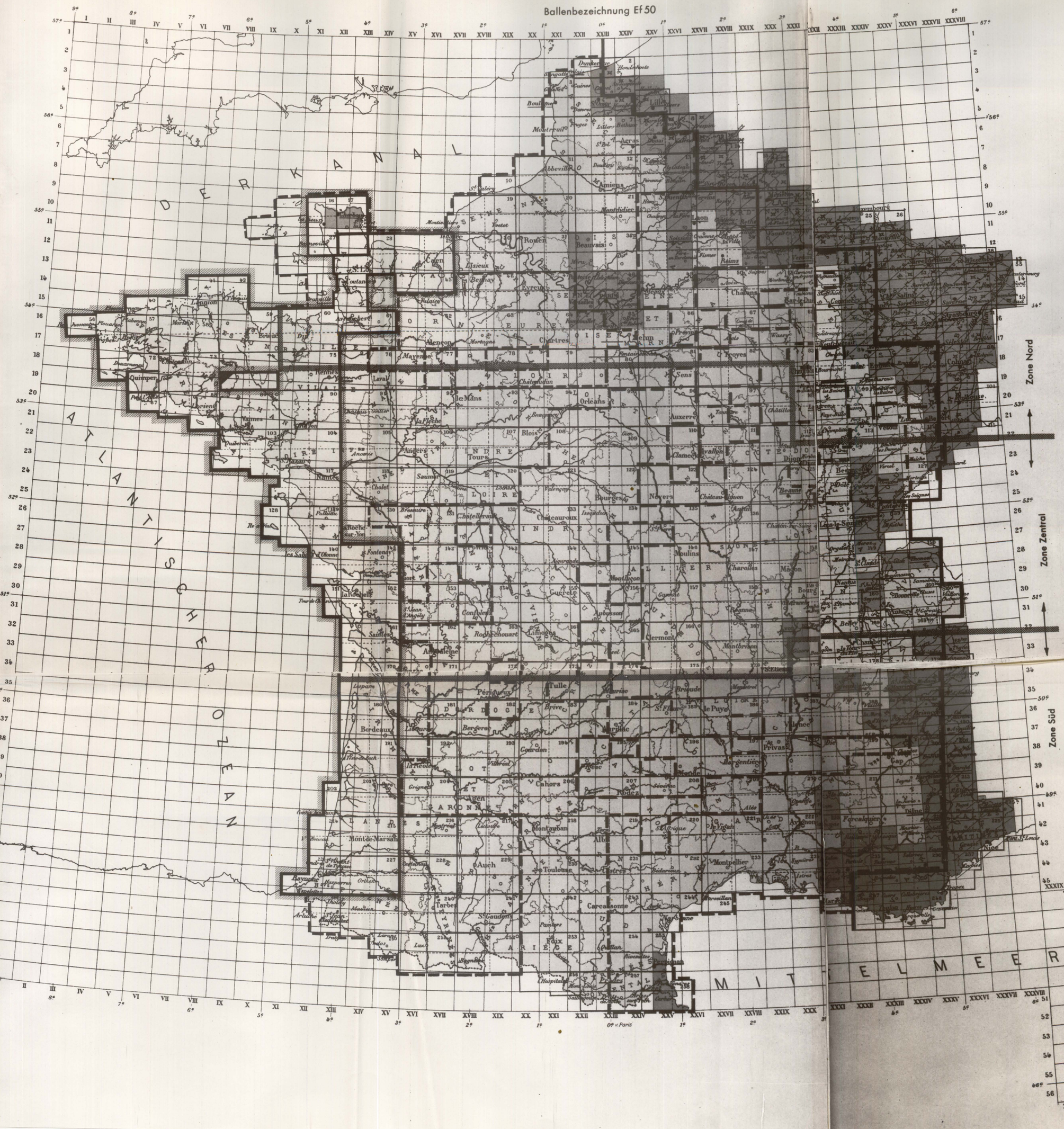

Frankreich 1:25000 (Neuer Blattschnitt)

Ballenbezeichnung: Ef 25

Es bedeutet:

1-2	3-4
5-6	7-8

Teil- u. Vollblatt im Viertelblatt-Schnitt

Teilblatt 1:25000

Zeichenerklärung

- Verkleinerung aus 1:20000 bzw. 1:10000
- Vergrößerung aus 1:80000 (Neuer Blattschnitt)
- Schießkarte 1:25000
- Bildplankarte bzw. Bildpläne 1:25000
- Vergrößerung aus 1:50000 bunt
- Vergrößerung aus 1:80000 in Arbeit
- Verkleinerung aus 1:20000 in Arbeit

Zusammenstellung aller Karten und Mil-Geo-Arbeiten
Stand 1. IV. 43

Frankreich 1: 25000 (neuer Blattschnitt)

Ballenbezeichnung: Ef 25

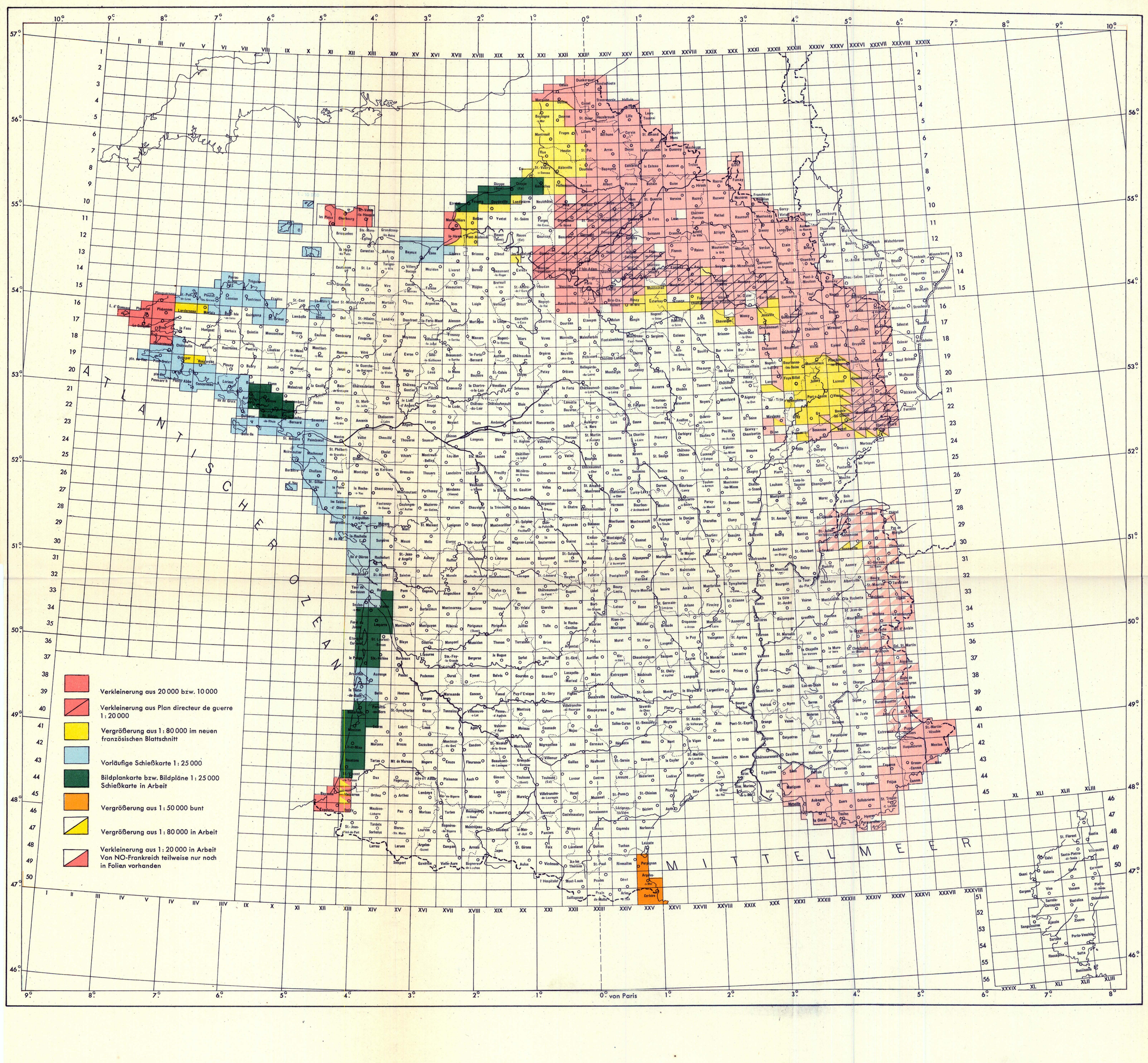

Frankreich 1:25000 (alter Blattschnitt)

Ballenbezeichnung Ef 25

Anlage 34a

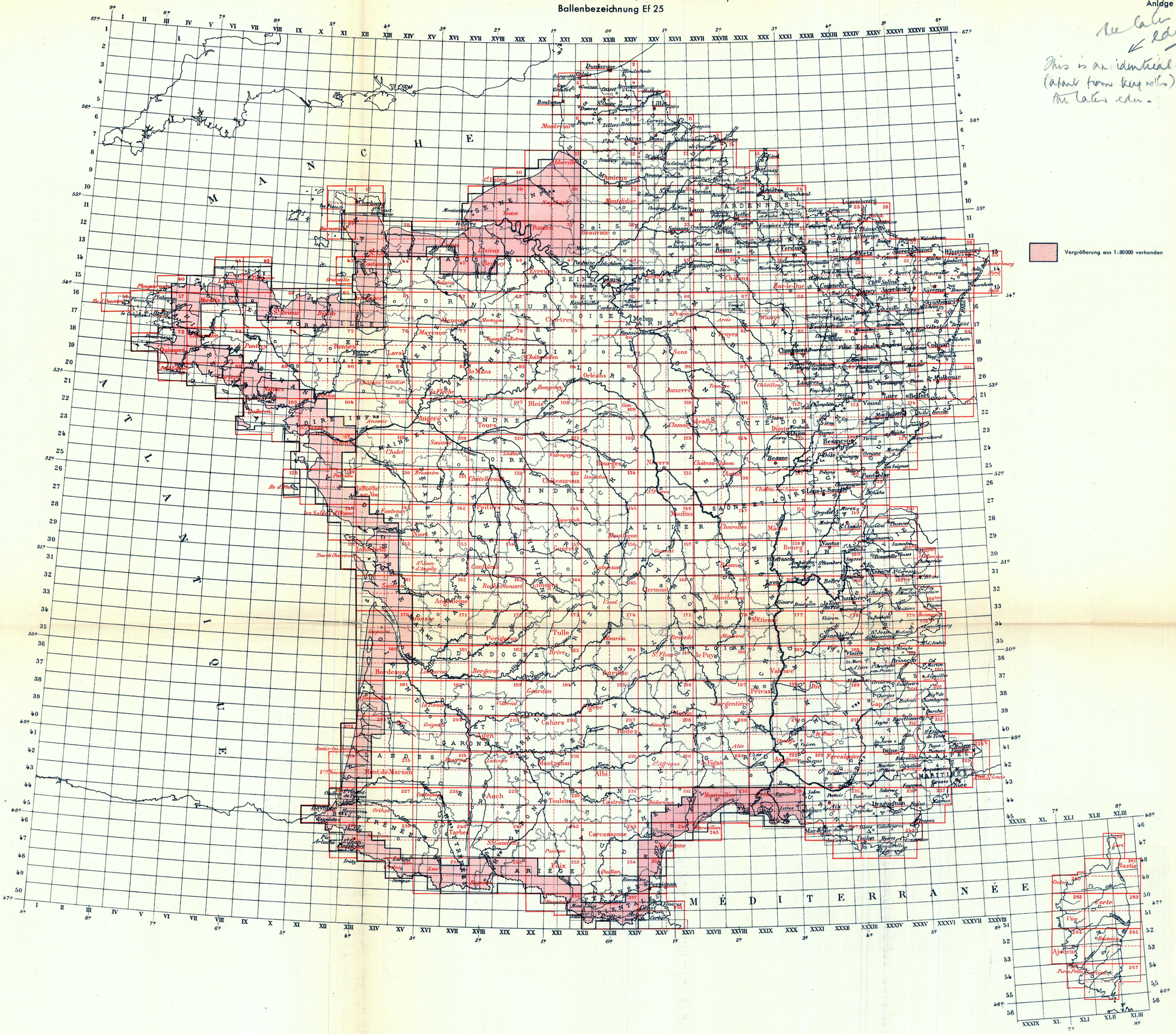

Zusammenstellung aller Karten
und Mil-Geo-Arbeiten
Stand 1. IV. 43

Deutsche Heereskarte Griechenland 1:100 000

Ballenbezeichnung z. B. Blatt Athen-Lawrion : Egr 100/10 J

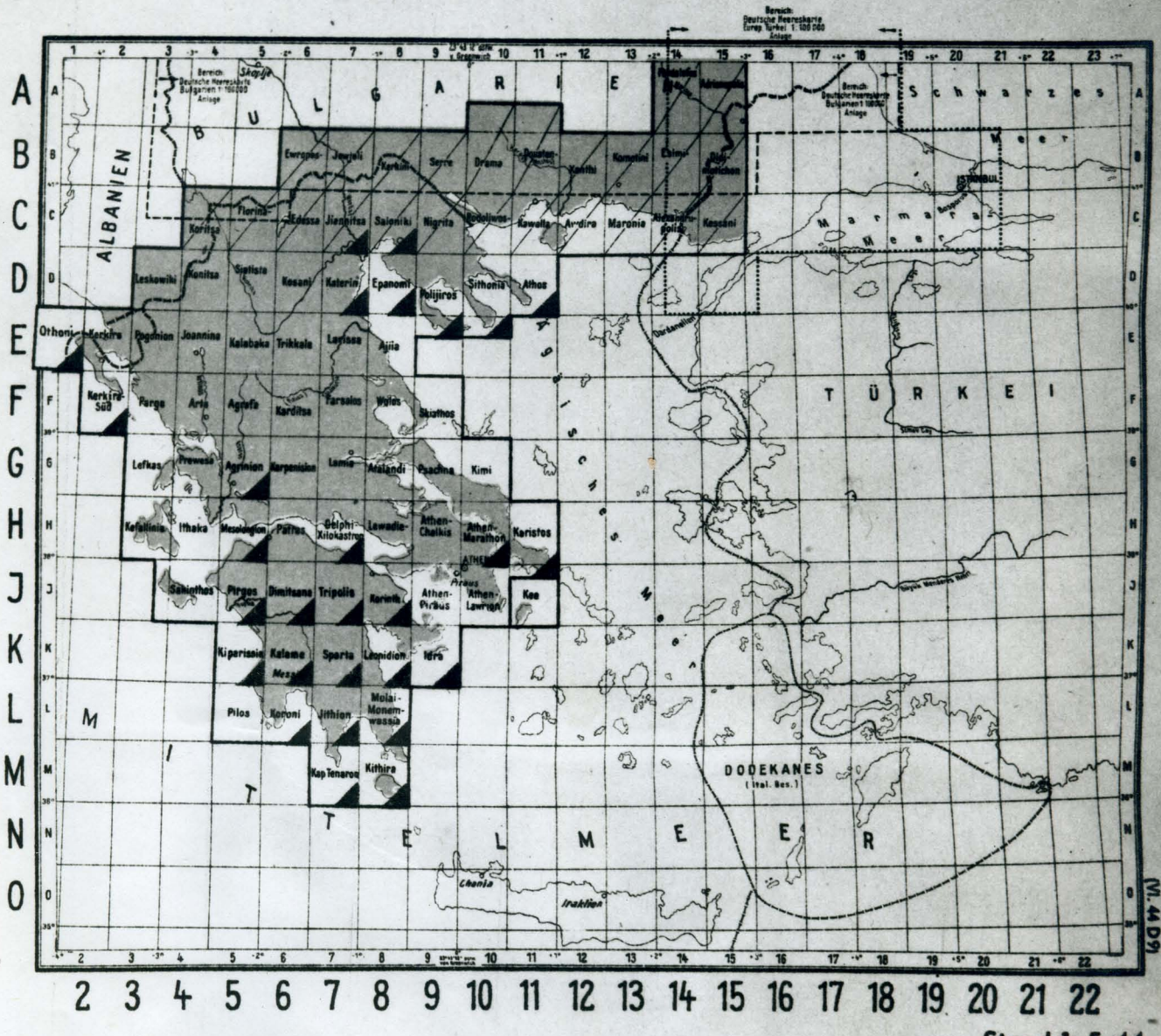

Stand 1. 5. 44

Auflage vorhanden

2. Ausgabe mit Gitter der griechischen Kegelprojektion (P=38°)

Bulgarisches Gauß-Krüger-Gitter

Superseded by 1.5.44.

Sonderausgabe Deutsche Weltkarte 1 : 500 000

Blatt Kreta: 1—35 NW (in Arbeit)
ersetzt die früheren Blätter „Kastelli" und „Iraklion"

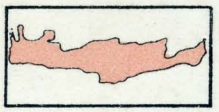

Sonderausgabe Kreta 1 : 200 000

Ballenbezeichnung Ed 200, Kre

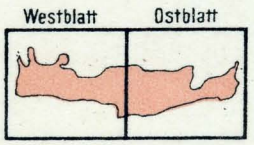

Sonderausgabe Griechenland (Kreta) 1 : 100 000 (1941)

Ballenbezeichnung z. B. Blatt Rethimnon: Egr 100, O/11
wird durch Kreta 1 : 50 000 ersetzt!

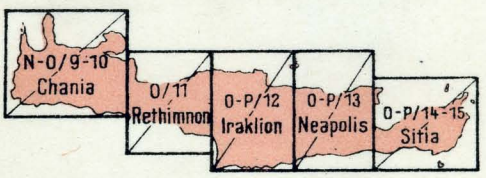

siehe Liste MILGEO 43 en Lieferung.

Sonderausgabe Griechenland (Kreta) 1 : 50 000 (1942)

Ballenbezeichnung z. B. Blatt Suda: Egr (Kr) 50, 6

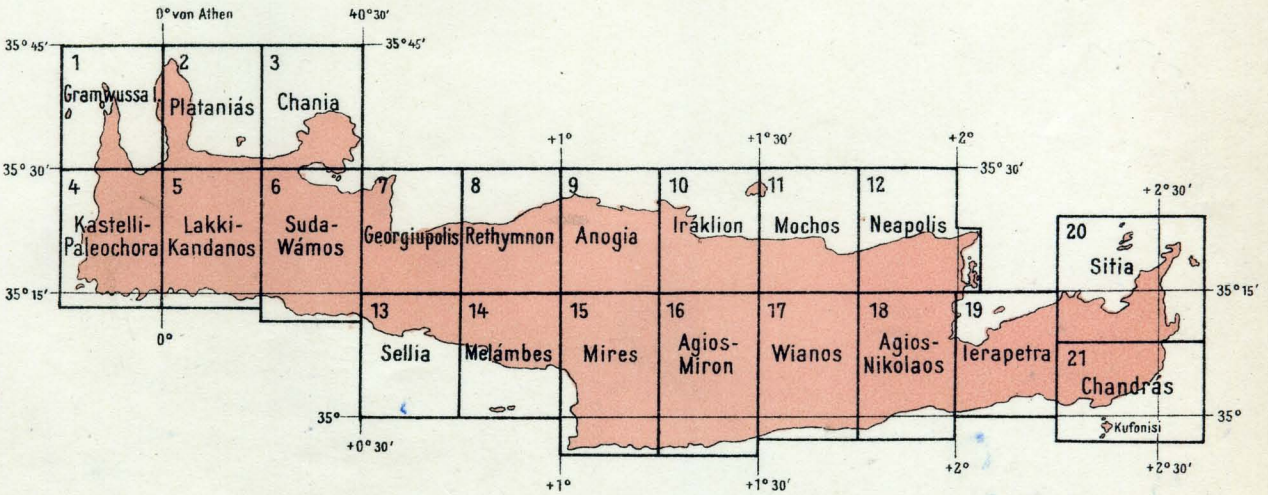

Fertige Blätter

Sonderausgabe 1 : 200 000, 1 : 100 000 und 1 : 50 000 tragen das griechische Gitternetz, DWK 500 das Deutsche Heeresgitter

Zusammenstellung aller Karten und Mil-Geo-Arbeiten
Stand 1. IV. 43.

Superseded by 1:5:44

Sonderausgabe Griechenland 1 : 50 000

Inseln Lesbos, Chios, Samos

Ballenbezeichnung z. B. Blatt Lesbos-Ost: Egr. 50, 2

Sonderausgabe Umgebung Izmir 1 : 25 000

Ballenbezeichnung z. B. Blatt 1: Str. 25, (Iz.), 1

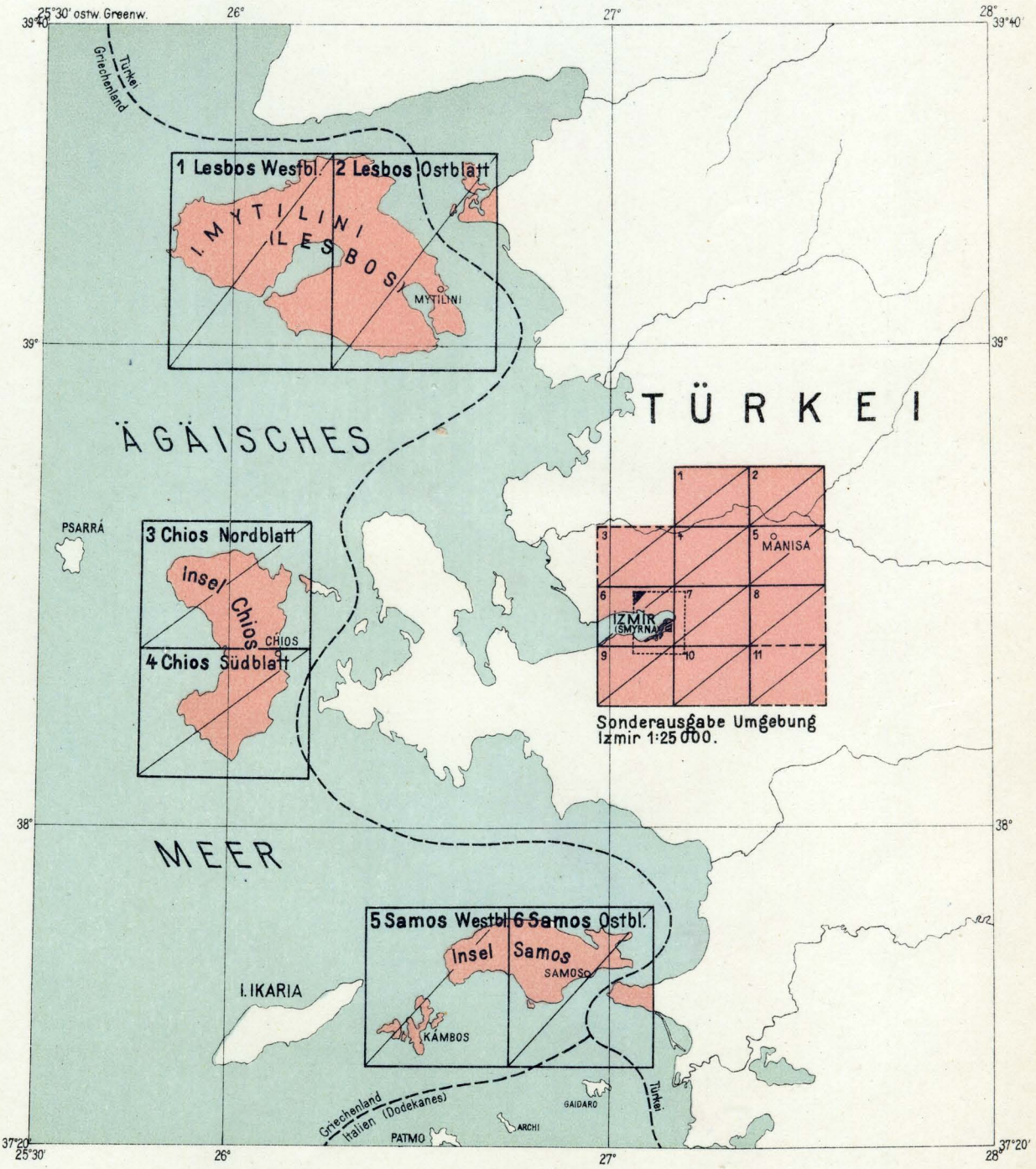

Mil.-Geo. Plan
Umgebung Izmir
1 : 25 000

Fertige Blätter

Deutsches Heeresgitter durchgezogen

Zusammenstellung aller Karten
und Mil-Geo-Arbeiten
Stand 1. IV. 43.

Deutsche Heereskarte Griechenland 1:50000

Inseln Lesbos (Mitilini), Chios und Samos
Ballenbezeichnung z. B. Blatt Lesbos (Osthälfte): Egr 50,2

Umgebung Izmir 1:25000

Ballenbezeichnung z. B. Blatt 1:Str 25, (Jz), 1)

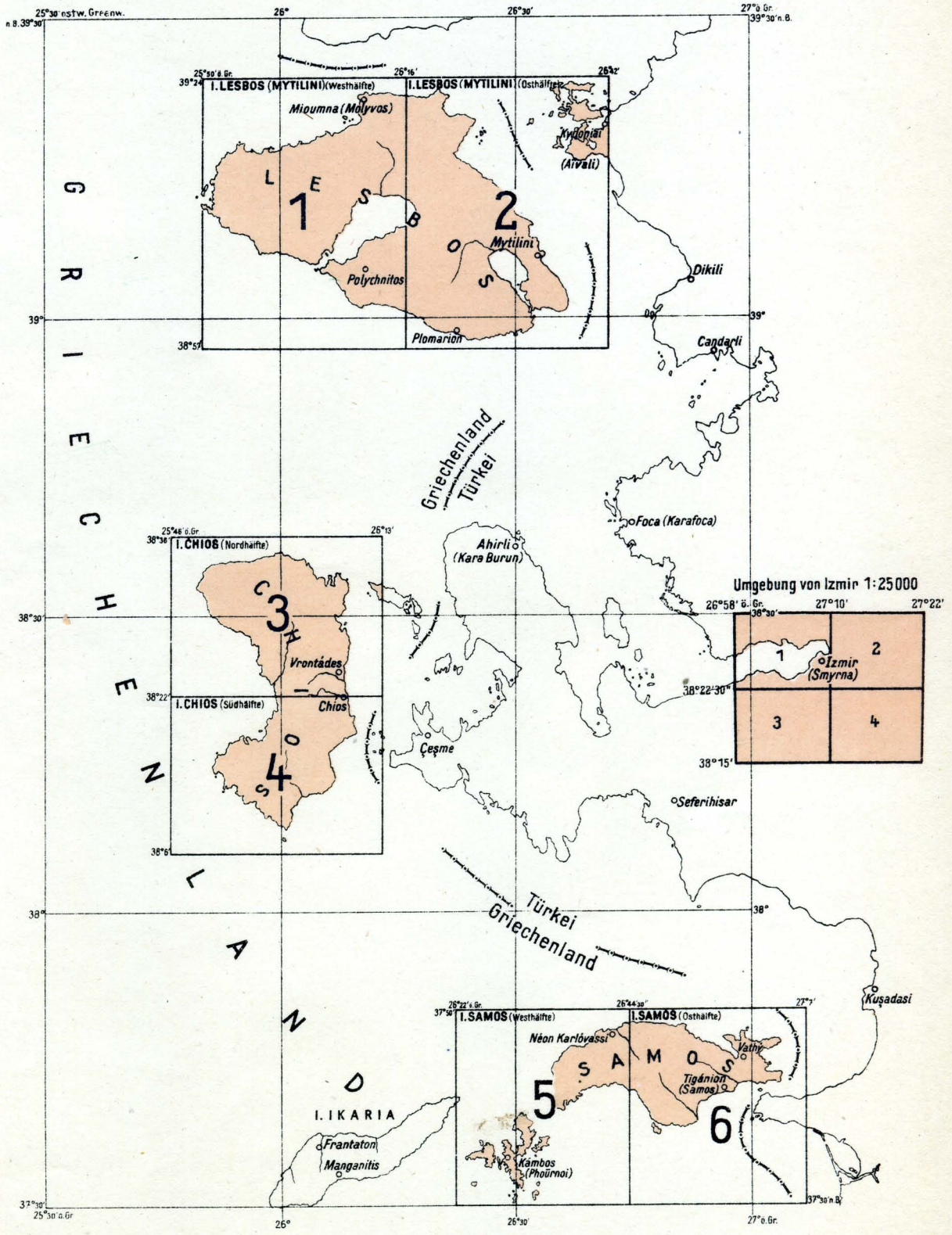

Auflage vorhanden

Alle Blätter tragen kein Gitter

Griechenland (Korfu und Sakinthos) 1:50000

Ballenbezeichnung:

Egr (Ko) 50

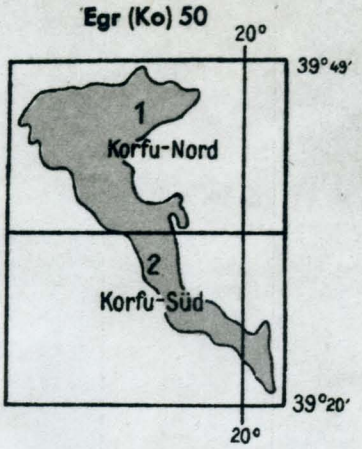

Egr (Sak) 50



Griechenland (Kreta) 1:100000 (1941)

Ballenbezeichnung z. B. Blatt Neapolis: Egr 100, P/13
wird durch Kreta 1:50 000 ersetzt!

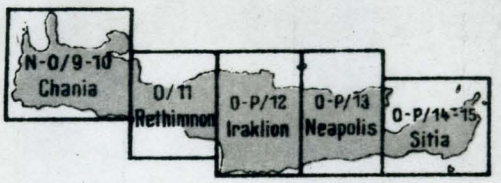

Griechenland (Kreta) 1:50000 (1942)

Ballenbezeichnung z. B. Blatt Suda: Egr (Kr) 50,6

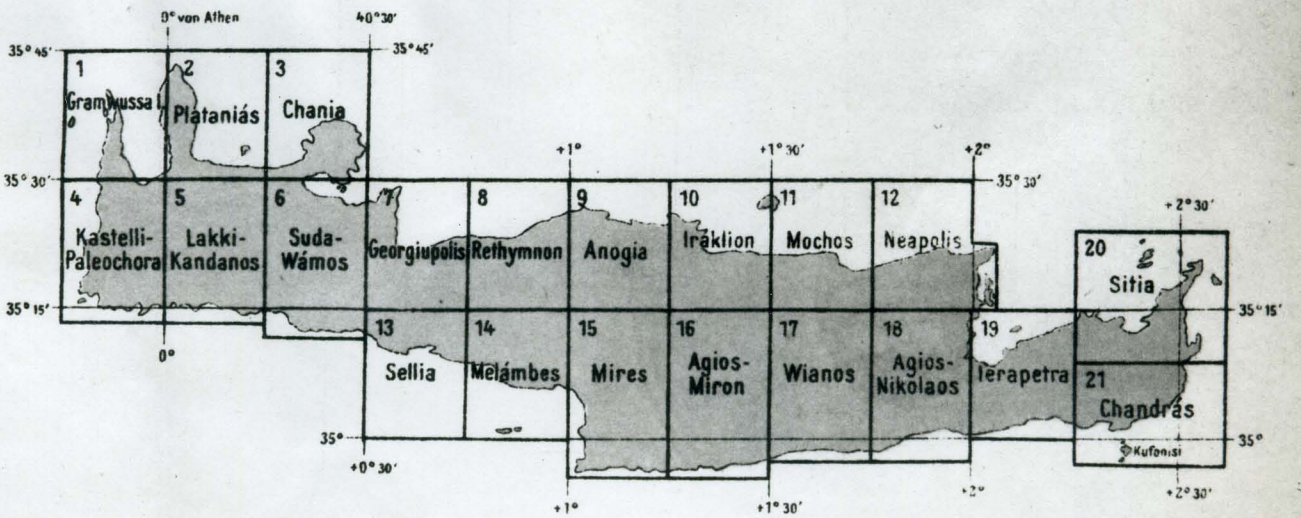

Auflage vorhanden

Sonderausgabe Großbritannien 1 : 250 000 (alte Ausgabe)

Ballenbezeichnung: Egb bzw. Egbs 250, z. B. bei Blatt Midlands: Egb 250/8

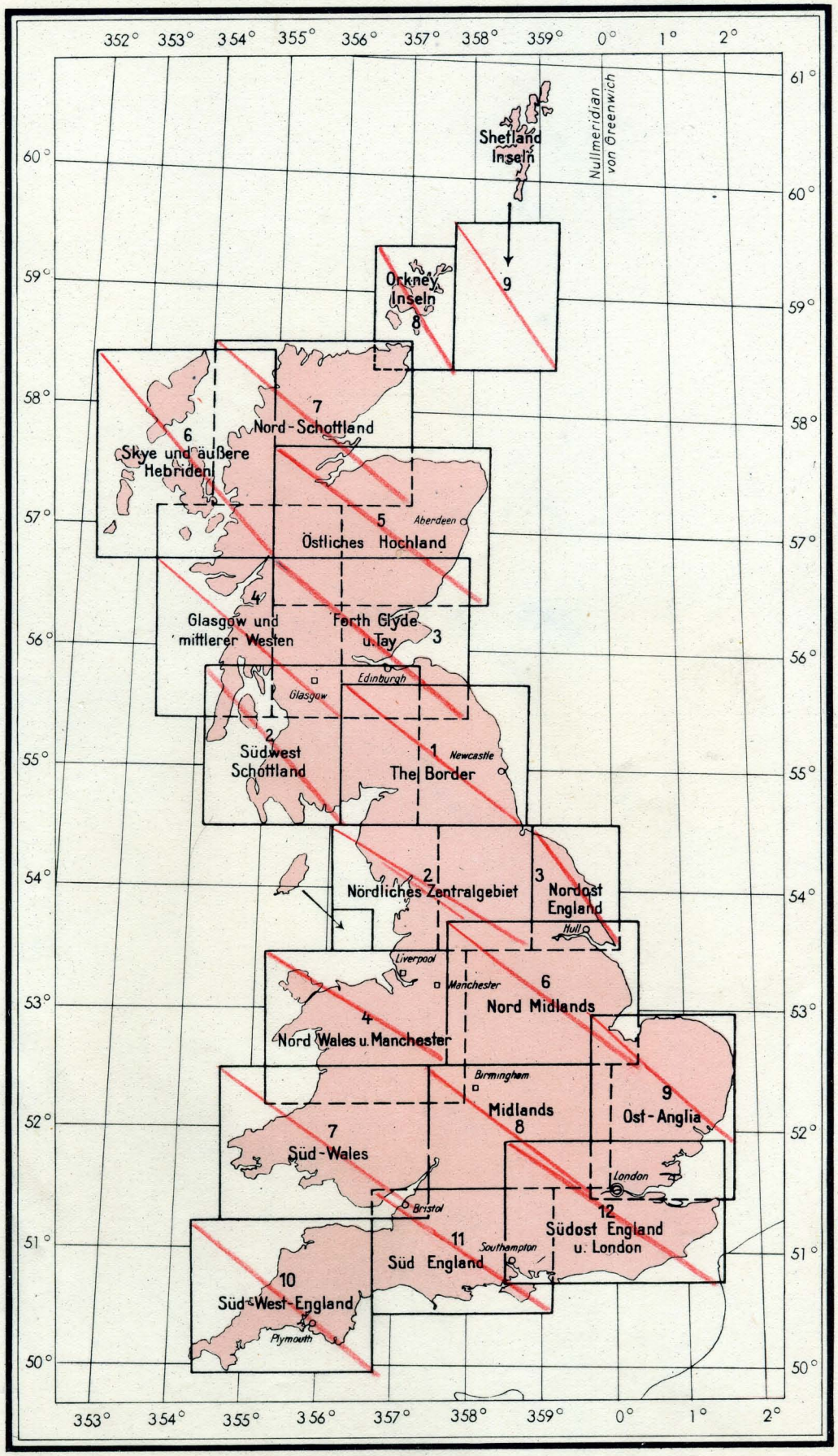

Achtung:

Diese Ausgabe gehört nach Erscheinen der Sonderausgabe Großbritannien und Irland 1 : 200 000 im einheitlichen Blattschnitt (s. Übersicht D 5a) nicht mehr zur Truppenausstattung.

Alle Blätter tragen das englische Yard-Gitternetz.
Bei einer kleinen Auflage ist das englische Meldegitter (British Modefied System) in Violett eingedruckt.

Auflage vorhanden

Zusammenstellung aller Karten und Mil-Geo-Arbeiten
Stand 1. IV. 43

Sonderausgabe Großbritannien und Irland 1 : 200 000

Ballenbezeichnung: Egb 200

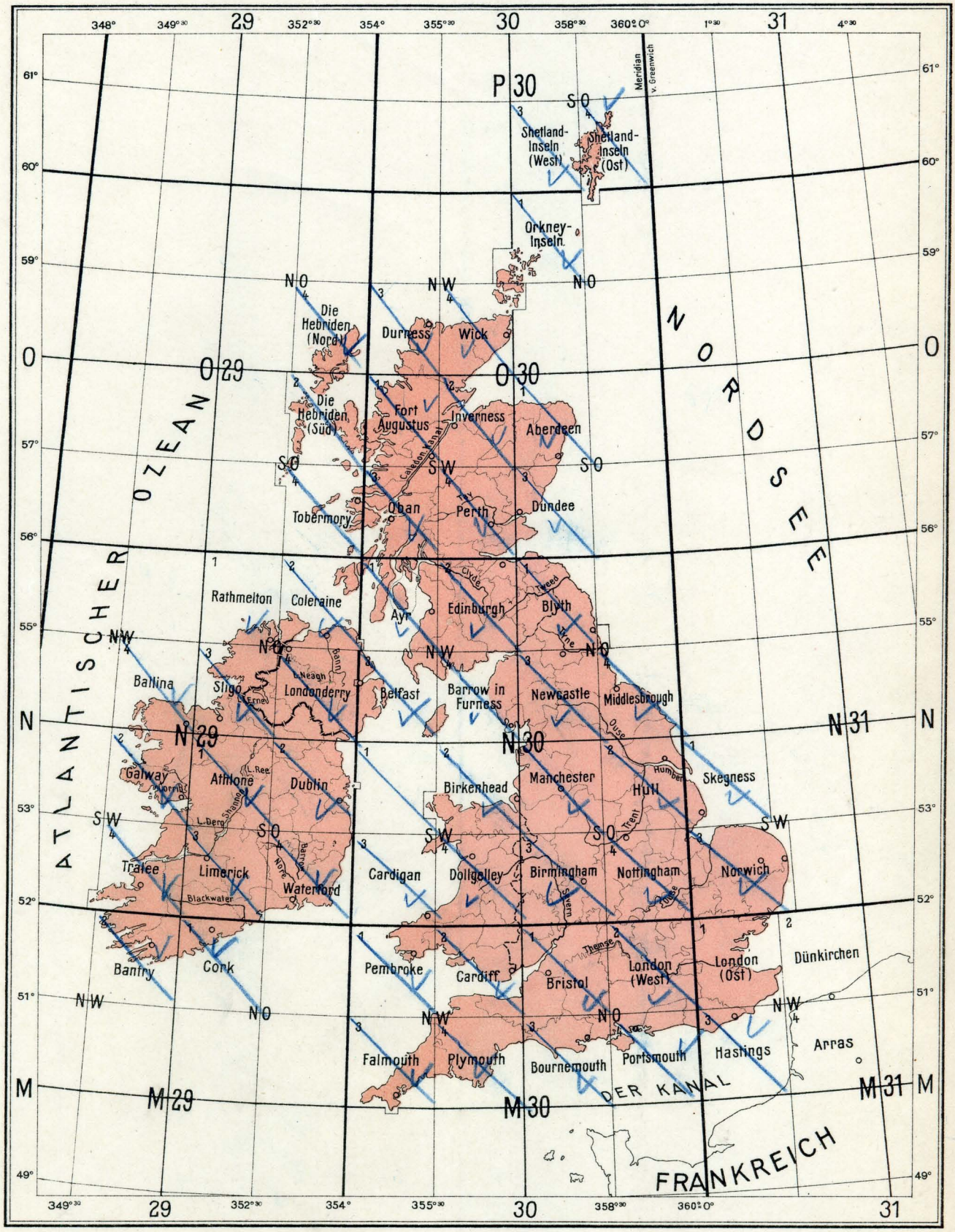

Das Kartenwerk befindet sich noch in Arbeit, z. T. ausgeliefert.

Zusammenstellung aller Karten
und Mil-Geo-Arbeiten
Stand 1. IV. 43.

See new Anlage 40.
Anlage 40
Superseded by Anlage 49.

Sonderausgabe Straße von Gibraltar 1:200000

Ballenbezeichnung: Egbz 200

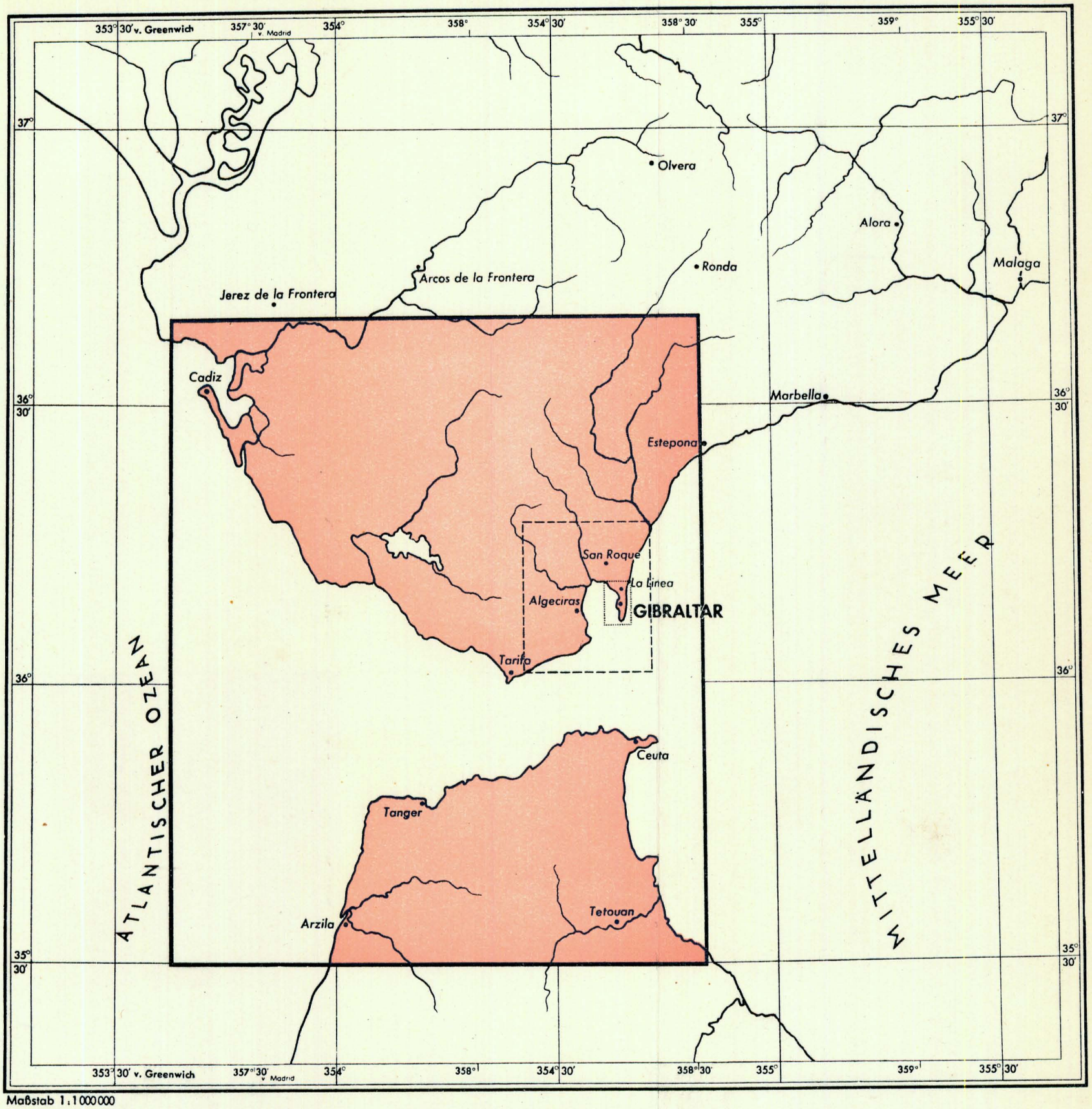

Maßstab 1:1000000

Straße von Gibraltar 1:200000.

Sonderausgabe Umgebung v. Gibraltar 1:25000. (Zus.-Druck).

Sonderausgabe Gibraltar 1:10000. (auch mit „B"-Eindruck).

Alle Blätter haben das spanische (Lambert-)Gitternetz.

Zusammenstellung aller Karten und Mil-Geo-Arbeiten
Stand 1. IV. 43

Karte von Europa und Westasien 1 : 4 000 000

(Navigationskarte)

Herausgegeben vom Reichsluftfahrtministerium

Ballenbezeichnung ESw 4000

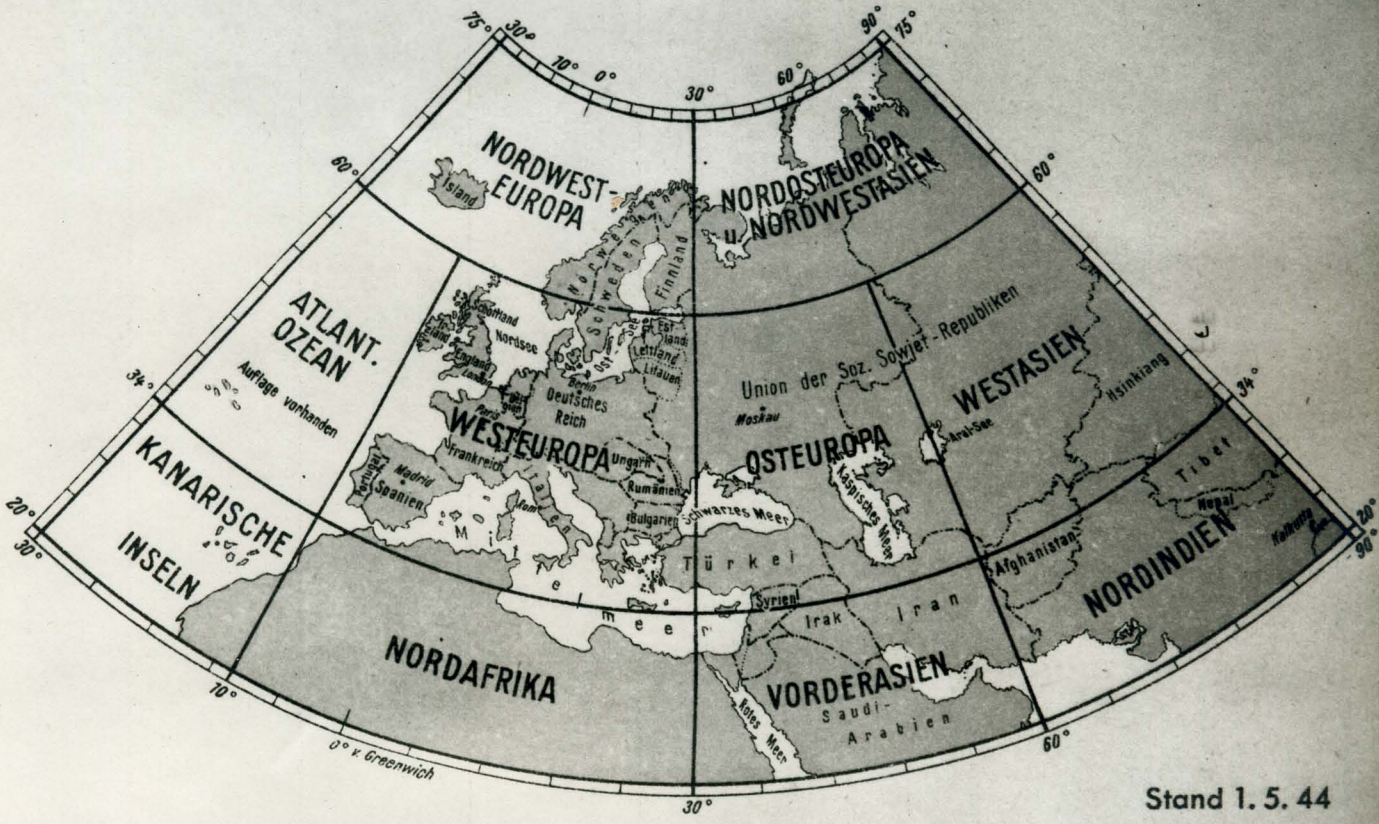

Stand 1. 5. 44

Auflage vorhanden

Sonderausgabe England 1 : 100 000 (Buntausgabe)

Ballenbezeichnung z. B. bei Blatt London Egb 100/34

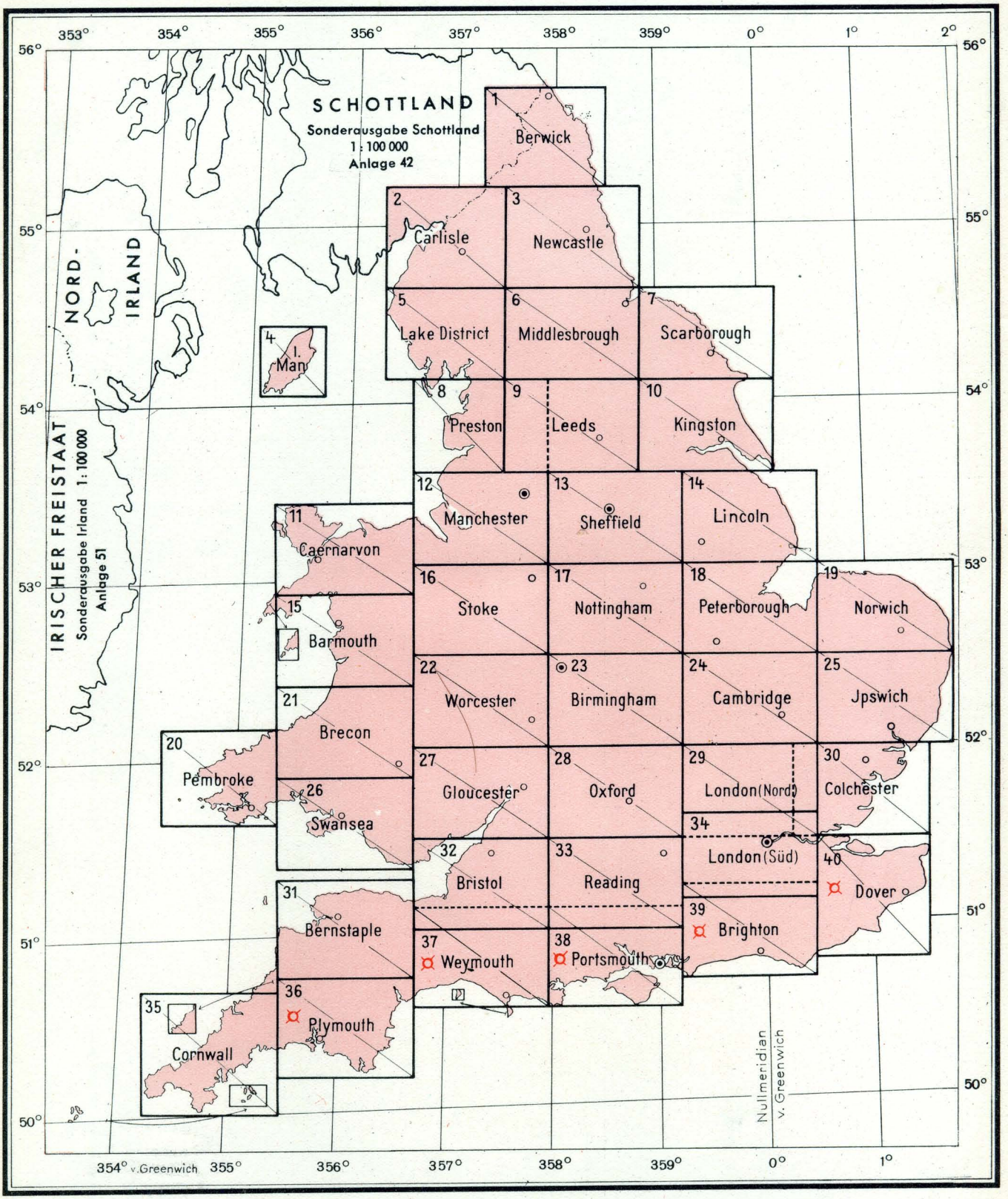

Auflage vorhanden

Blätter auch mit „B-Eindruck"

Gitternetze werden durch Diagonalstriche bezeichnet.
Gauß-Krüger-Gitternetz

Achtung! Diese Ausgabe gehört nicht mehr zur Truppenausstattung.

Zusammenstellung aller Karten
und Mil-Geo-Arbeiten
Stand 1. IV. 43

Sonderausgabe Schottland 1 : 100 000 (Buntausgabe)

Ballenbezeichnung z. B. bei Blatt Edinburgh: Egbs 100/27

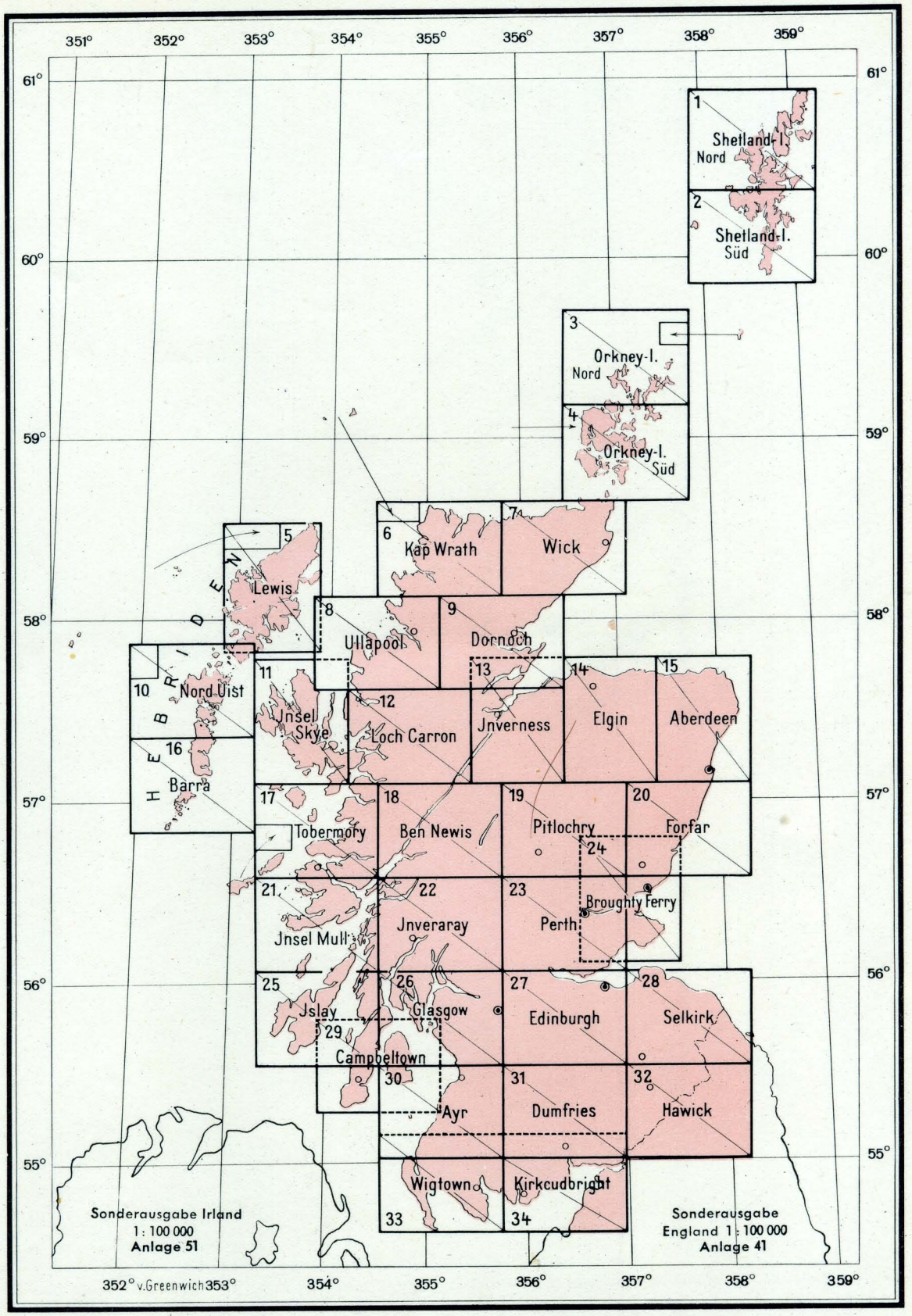

Auflage vorhanden

Gitternetze werden durch Diagonalstriche bezeichnet.

Gauß-Krüger-Gitternetz

Achtung! Diese Ausgabe gehört nicht mehr zur Truppenausstattung.

Zusammenstellung aller Karten und Mil-Geo-Arbeiten
Stand 1. IV. 43

Sonderausgabe England 1 : 50 000

Ballenbezeichnung: Egb 50

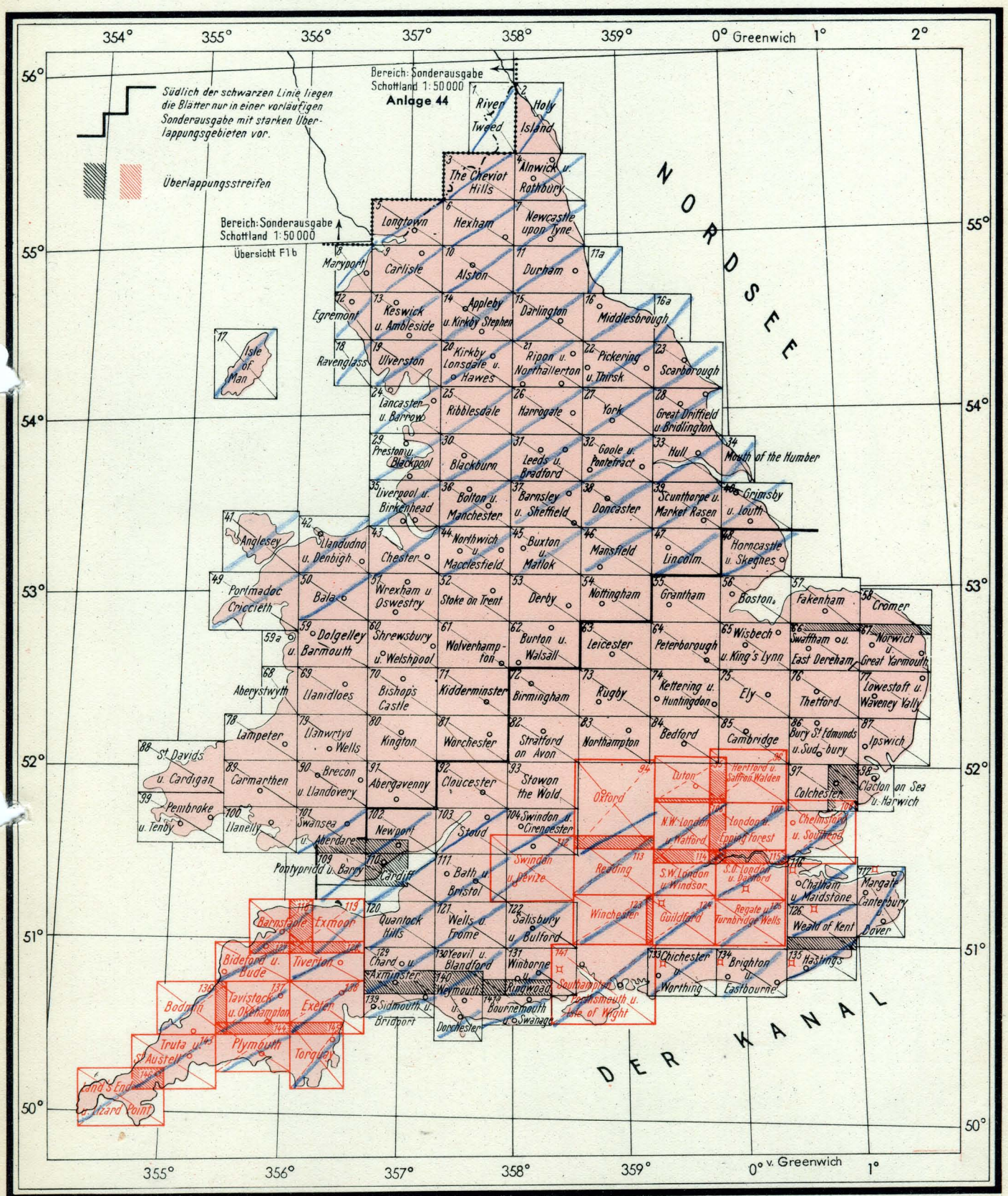

Material der 4. engl. Ausgabe (Popular Edition)

94 a Bicester

Material der 5. engl. Ausgabe

708 Chelmsford u. Southend

Auflage vorhanden

135 Hastings

Blätter auch mit „B-Eindruck"

Gitternetze werden durch Diagonalstriche bezeichnet:

Durchgezogenes Gauß-Krüger-Gitternetz auf englischer Grundlage und durchgezogenes englisches Yard-Gitternetz.

Gauß-Krüger-Gitternetz auf englischer Grundlage

Zusammenstellung aller Karten und Mil-Geo-Arbeiten
Stand 1. IV. 43

Sonderausgabe Schottland 1 : 50 000

Ballenbezeichnung: Egbs 50

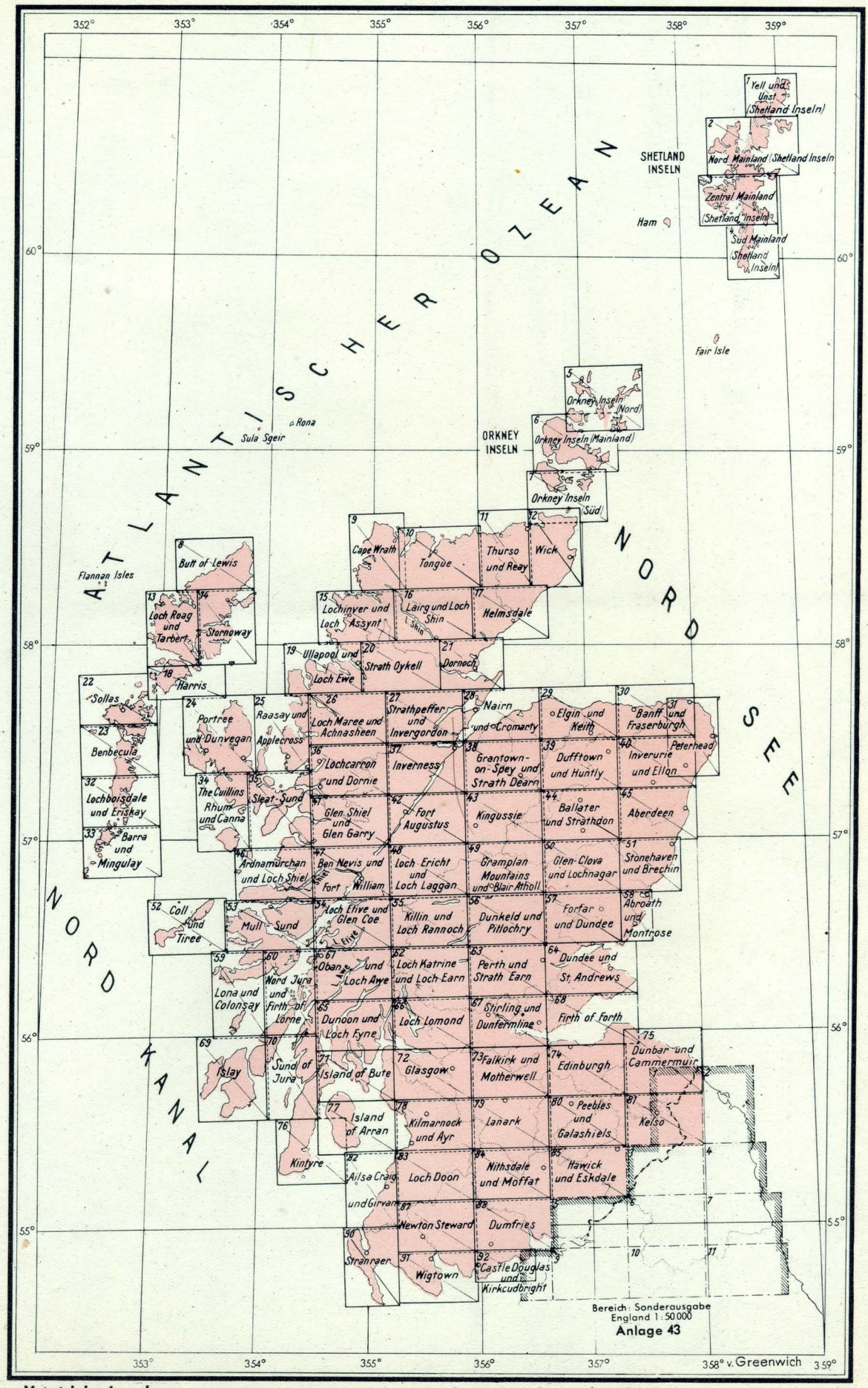

Material der 4. engl. Ausgabe (Popular Edition)

Auflage vorhanden

..... Grafschaftsgrenzen

Von Schottland ist eine vorläufige Ausgabe vorhanden

Gitternetze werden durch Diagonalstriche bezeichnet:
Gauß-Krüger-Gitternetz
auf englischer Grundlage

Zusammenstellung aller Karten und Mil-Geo-Arbeiten
Stand 1. IV. 43

Deutsche Heereskarte ehem. Jugoslawien 1 : 50 000

Ballenbezeichnung: Ey 50

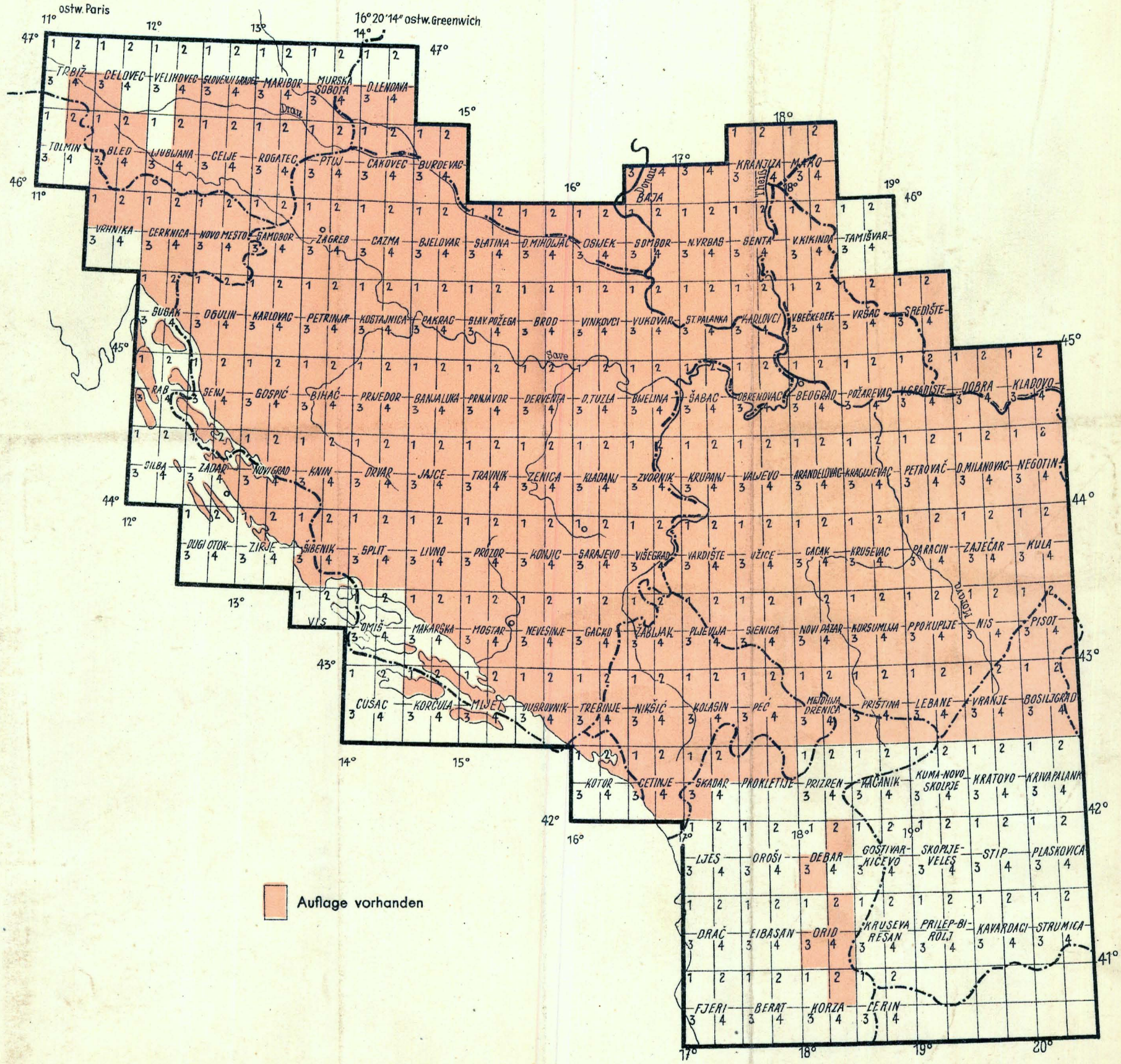

Zusammenstellung aller Karten
und Mil-Geo-Arbeiten
Stand 1. IV. 43.

Sonderausgabe England 1 : 25000

(aus 1 : 10560)

Ballenbezeichnung: Egb 25

Anlage 46

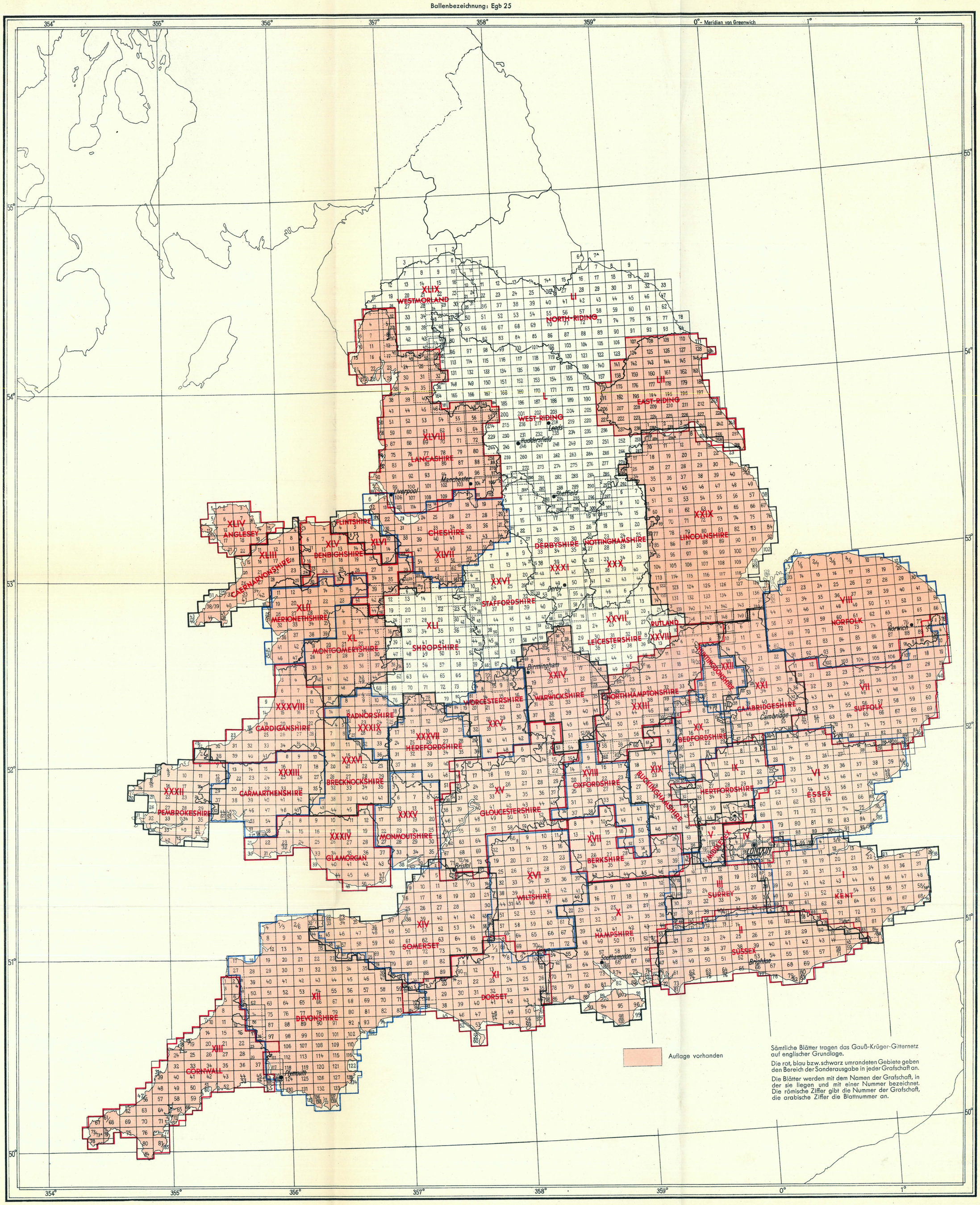

Auflage vorhanden

Sämtliche Blätter tragen das Gauß-Krüger-Gitternetz auf englischer Grundlage.

Die rot, blau bzw. schwarz umrandeten Gebiete geben den Bereich der Sonderausgabe in jeder Grafschaft an.

Die Blätter werden mit dem Namen der Grafschaft, in der sie liegen und mit einer Nummer bezeichnet. Die römische Ziffer gibt die Nummer der Grafschaft, die arabische Ziffer die Blattnummer an.

Zusammenstellung aller Karten und Mil-Geo-Arbeiten
Stand 1 IV 43

Karten der Kanalinseln 1:25000 u. 1:10000

Ausgabe der Verm.- und Kart.-Abt. (mot) 631

Ballenbezeichnung: Egb (G) 25 bzw. Egb (J) 25 und Egb (A) 10

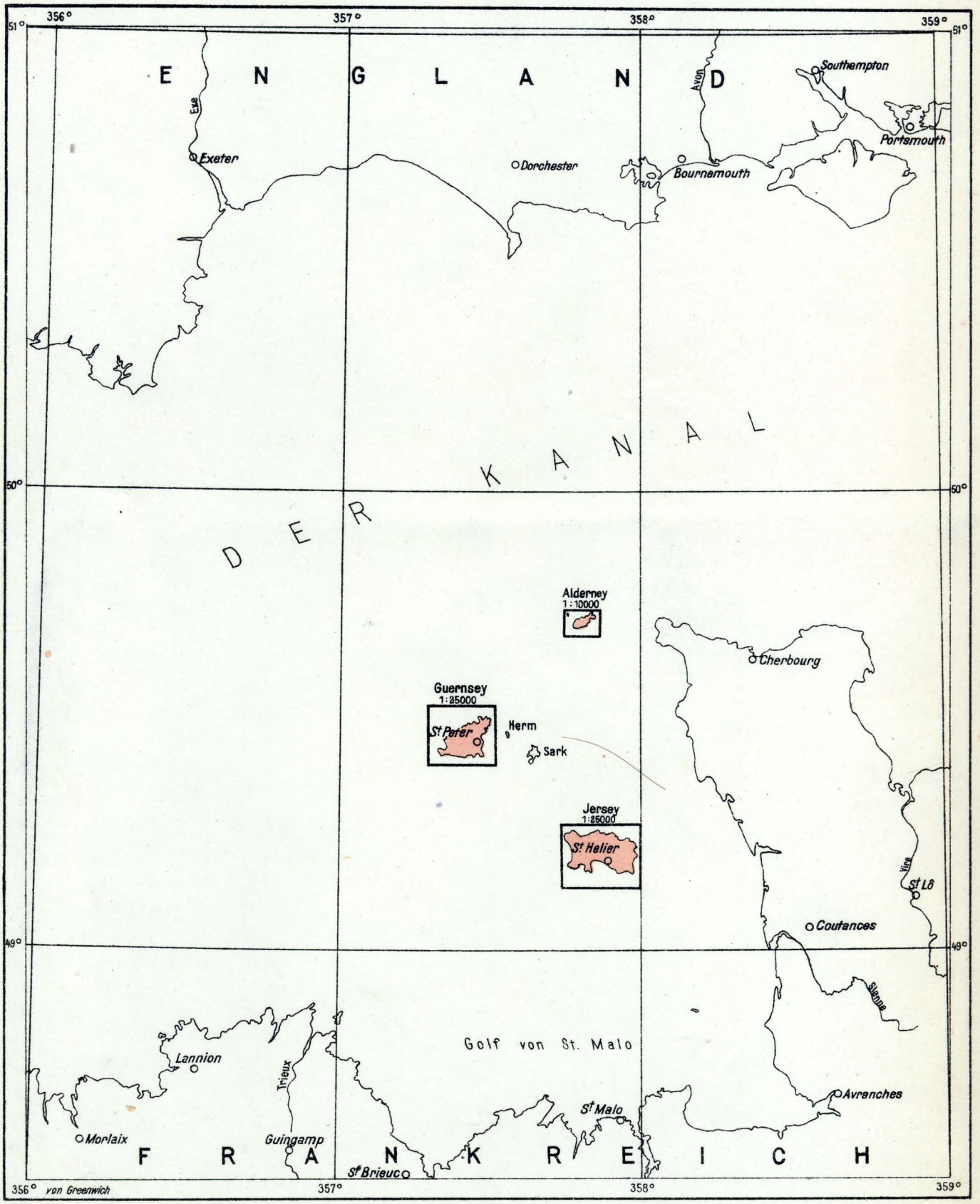

Die Blätter tragen das französische (Lambert) Gitter, Zone Nord

Zusammenstellung aller Karten
und Mil-Geo-Arbeiten
Stand 1. IV. 43.

Sonderausgaben
Malta 1 : 50 000
Malta, Gozo und Pantellaria 1 : 25 000

Ballenbezeichnung: Egby 50, Egby (M) 25 bzw. Egby (G) 25 und Ei (P) 25

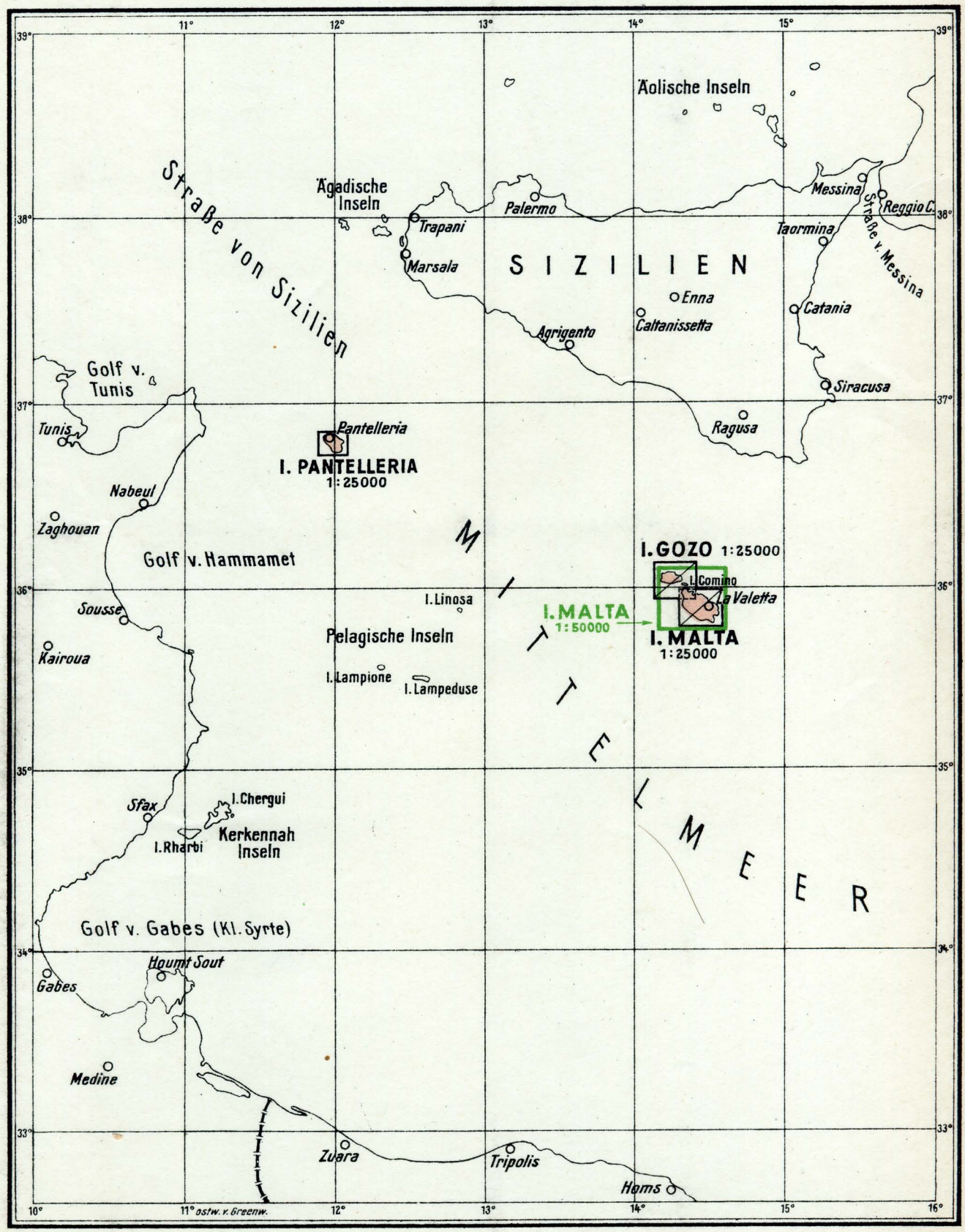

Auflage vorhanden

Englisches Gitternetz

Zusammenstellung aller Karten
und Mil-Geo-Arbeiten
Stand 1. IV. 43

Anlage 49

Sonderausgabe Spanien 1:25000 Ballenbez.: Ee 25
Sonderausgabe Umgebung von Gibraltar 1:25000 Ballenbez.: Egbz 25
Sonderausgabe Gibraltar 1:10000 Ballenbez.: Egbz 10
Deutsche Heereskarte Gibraltar 1:5000 mit Nebenkarte 1:50000 Ballenbez.: Egbz 5

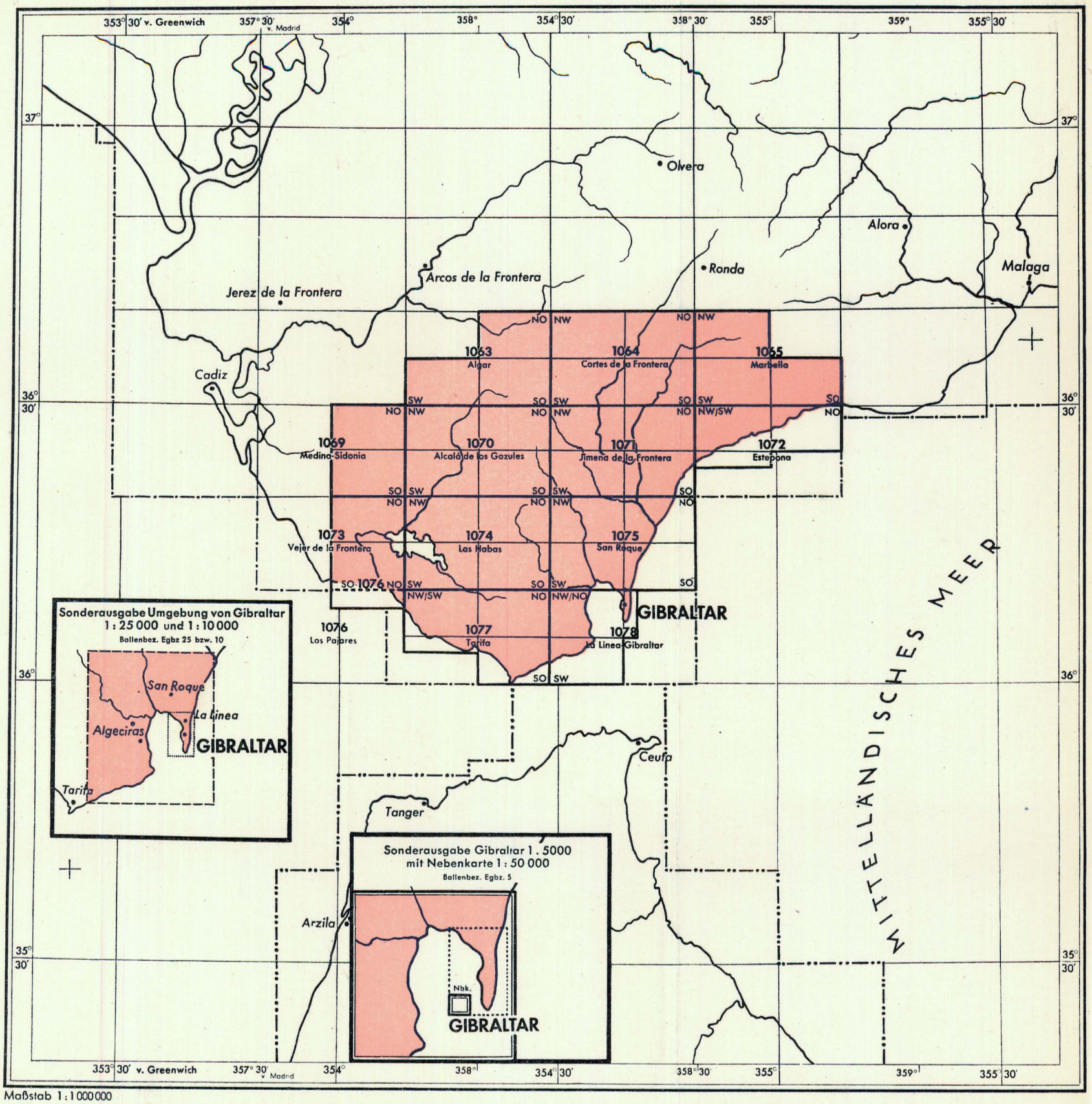

Maßstab 1:1000000

- Bereich der Sonderausgabe Spanien 1:50000. Anlage 86.
- Bereich der Sonderausgabe Spanisch Marokko 1:50000 s. Anlage 118.
- Sonderausgabe Spanien 1:25000.
- Sonderausgabe Umgebung v. Gibraltar 1:25000. (Zus.-Druck). Übersicht Nebenkärtchen.
- Sonderausgabe Gibraltar 1:10000. Übersicht Nebenkärtchen (auch mit „B"-Eindruck).
- Deutsche Heereskarte 1:5000 mit Nebenkarte 1:50000.
- Auflage vorhanden.

Alle Blätter haben das spanische (Lambert-)Gitternetz

Zusammenstellung aller Karter und Mil-Geo-Arbeiten
Stand 1. IV. 43

Deutsche Heereskarte Straße von Gibraltar 1 : 200 000 Ballenbez.: Egbz 200
Umgebung von Gibraltar 1 : 50 000 Ballenbez. Egbz 50
Spanien 1 : 25 000 Ballenbez. Ee 25
Umgebung von Gibraltar 1 : 25 000 Ballenbez. Egbz 25
Gibraltar 1 : 10 000 Ballenbez. Egbz. 10, Gibraltar 1 : 5 000 Ballenbez. Egbz. 5

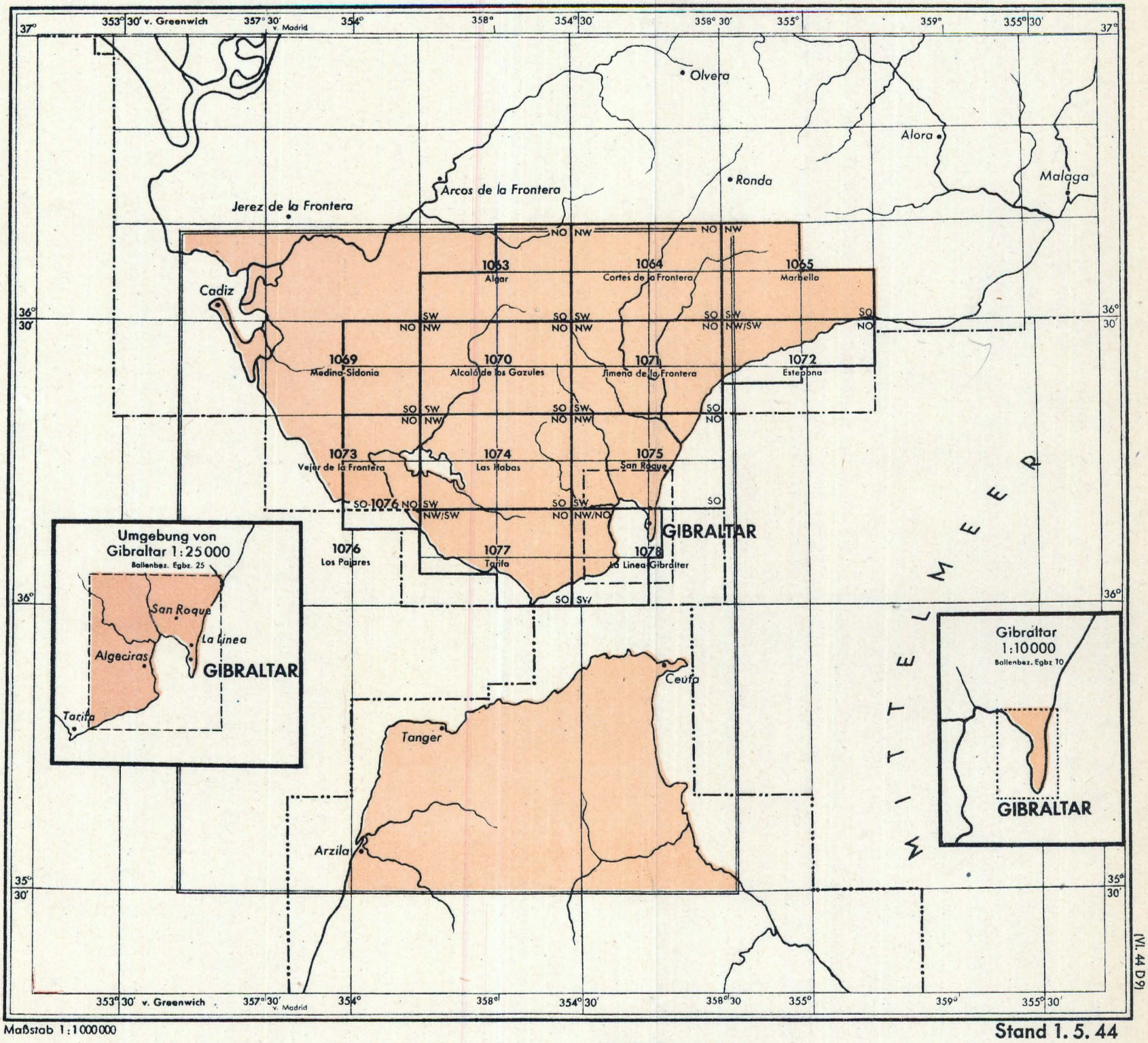

Maßstab 1 : 1 000 000

Stand 1. 5. 44

- Deutsche Heereskarte Straße von Gibraltar 1 : 200 000
- Bereich der Deutschen Heereskarte Spanien 1 : 50 000
- Bereich der Deutschen Heereskarte Spanisch - Marokko 1 : 50 000
- Deutsche Heereskarte Umgebung v. Gibraltar 1 : 50 000
- Deutsche Heereskarte Spanien 1 : 25 000
- Deutsche Heereskarte Umgebung v. Gibraltar 1 : 25 000 (Zus.-Druck) Nebenkärtchen
- Deutsche Heereskarte Gibraltar 1 : 10 000 u. 1 : 5 000 Nebenkärtchen (auch mit „B"-Eindruck)
- Alle Blätter tragen das spanische (Lambert)-Gitter
- Auflage vorhanden

Sonderausgabe Irland 1 : 250 000 (alte Ausgabe)

Ballenbezeichnung z. B. bei Blatt Dublin: Ese 250/11

Vollst. 30.10.44

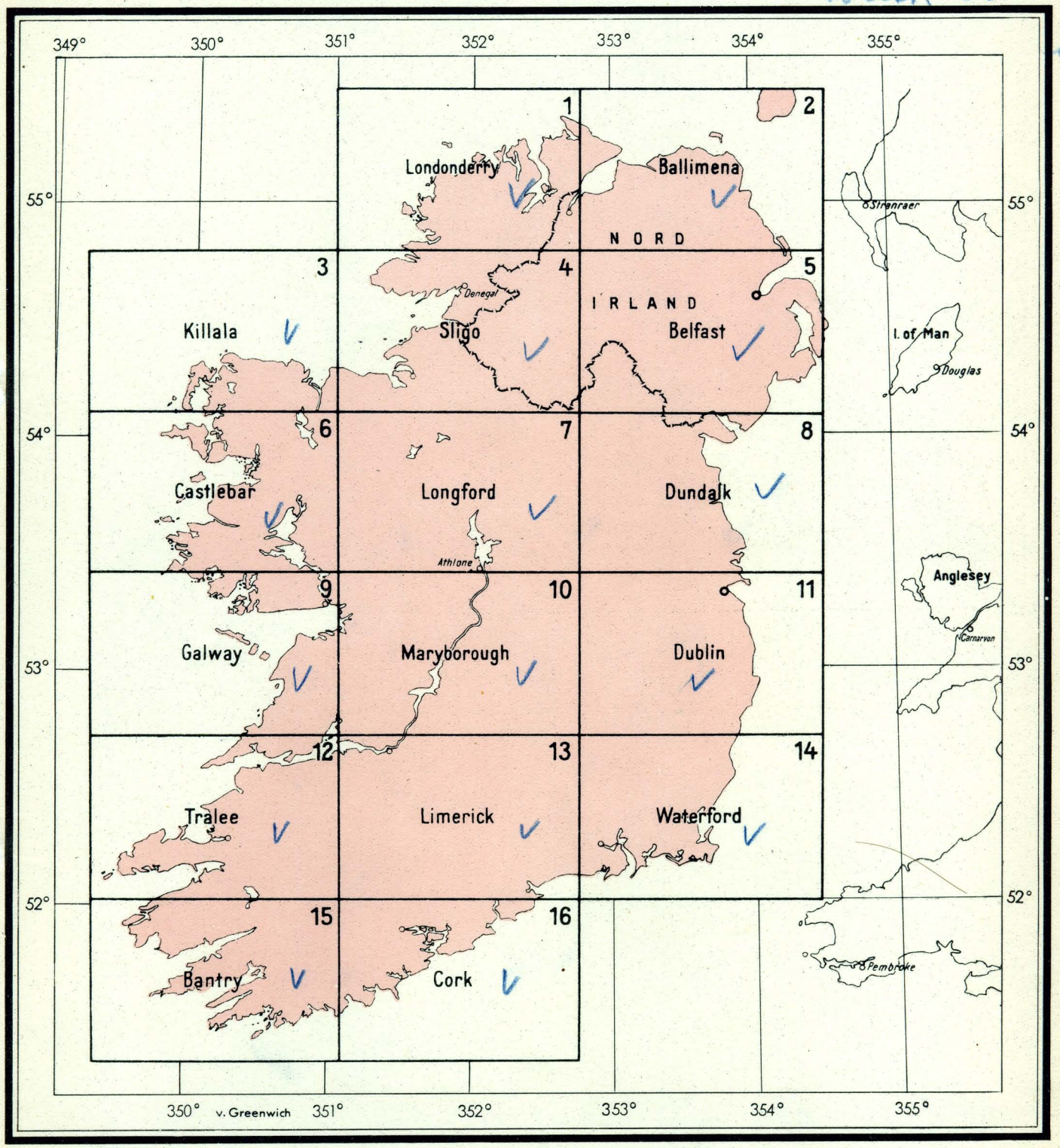

Auflage vorhanden

Achtung: Diese Ausgabe gehört nach Erscheinen der Sonderausgabe Großbritannien und Irland 1 : 200 000 im einheitlichen Blattschnitt (siehe Anl. 39) nicht mehr zur Truppenausstattung.

Zusammenstellung aller Karten
und Mil-Geo-Arbeiten
Stand 1. IV. 43

Sonderausgabe Irland 1:100 000 (Buntausgabe)

Ballenbezeichnung: Ese 100

Rollst. 30.10. 44

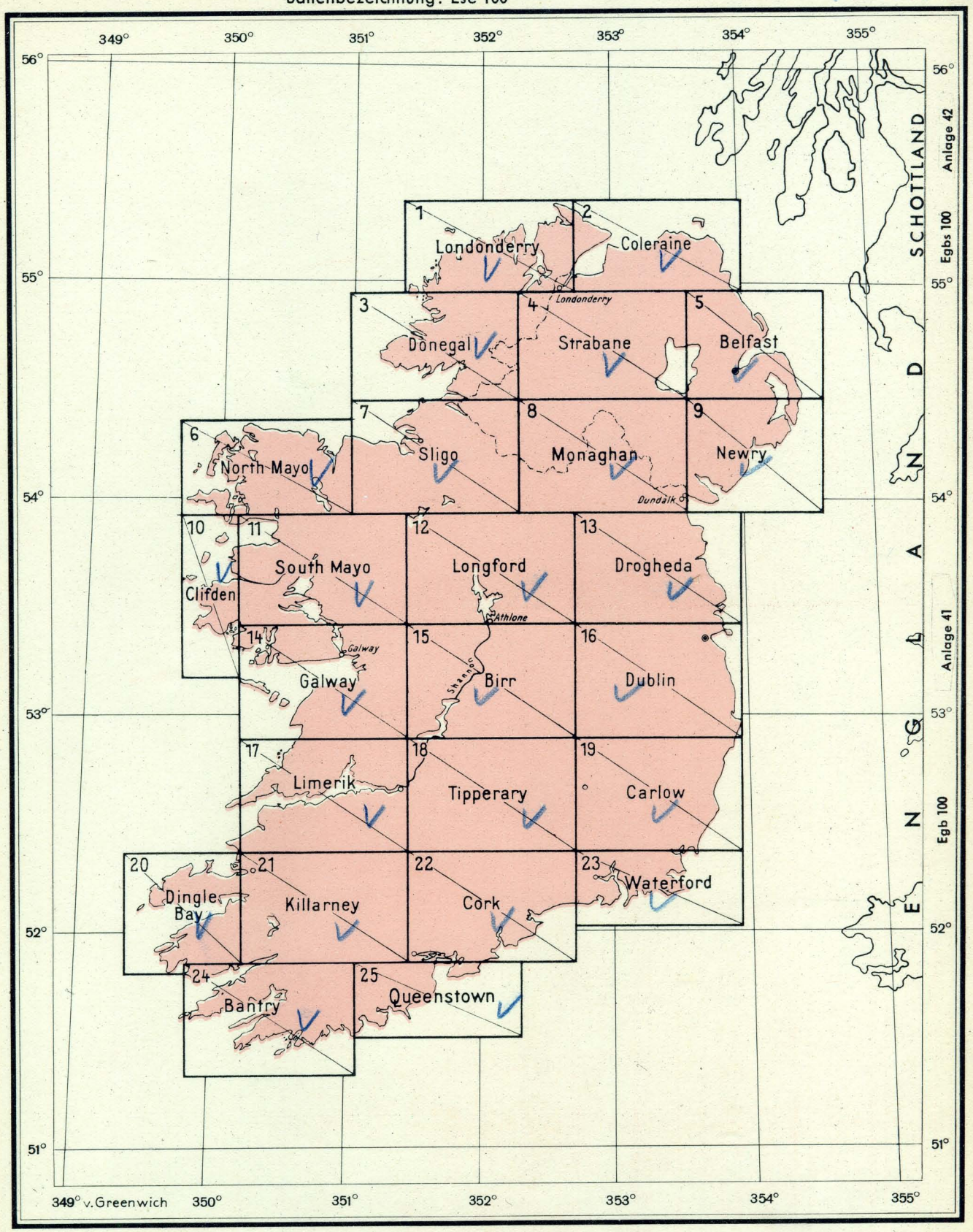

Auflage vorhanden

Gitternetze werden durch Diagonalstriche bezeichnet.
Gauß-Krüger-Gitternetz auf englischer Grundlage

Achtung! Diese Ausgabe gehört nicht mehr zur Truppenausstattung.

Zusammenstellung aller Karten und Mil-Geo-Arbeiten
Stand 1. IV. 43

Sonderausgabe Irland 1 : 50 000

Ballenbezeichnung: Ese 50

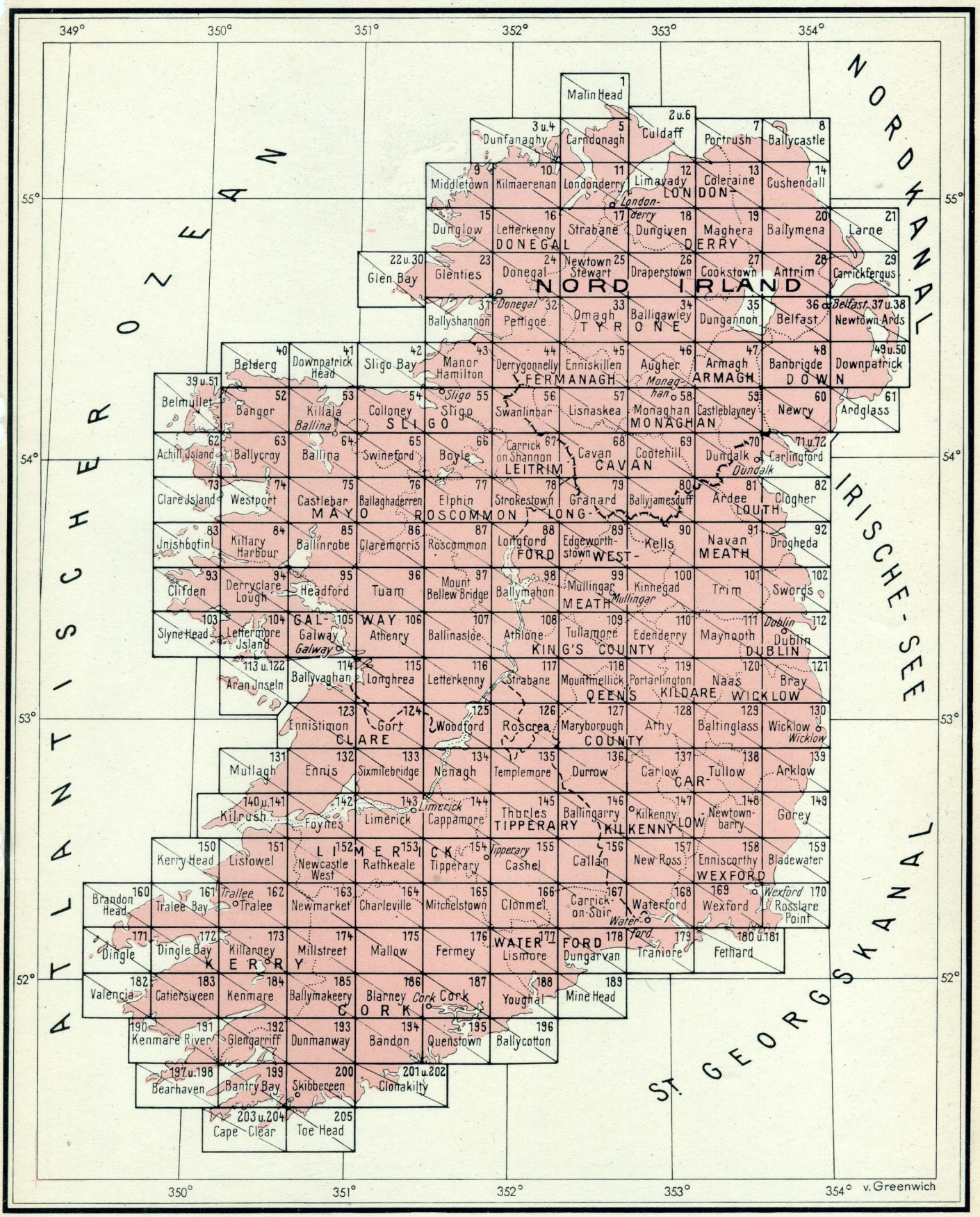

Auflage vorhanden

Grafschaftsgrenzen

Gitternetze werden durch Diagonalstriche bezeichnet:
Gauß-Krüger-Gitternetz
auf englischer Grundlage

Zusammenstellung aller Karten
und Mil-Geo-Arbeiten
Stand 1. IV. 43

Sonderausgabe Island 1:750000

Ballenbezeichnung Eis 750

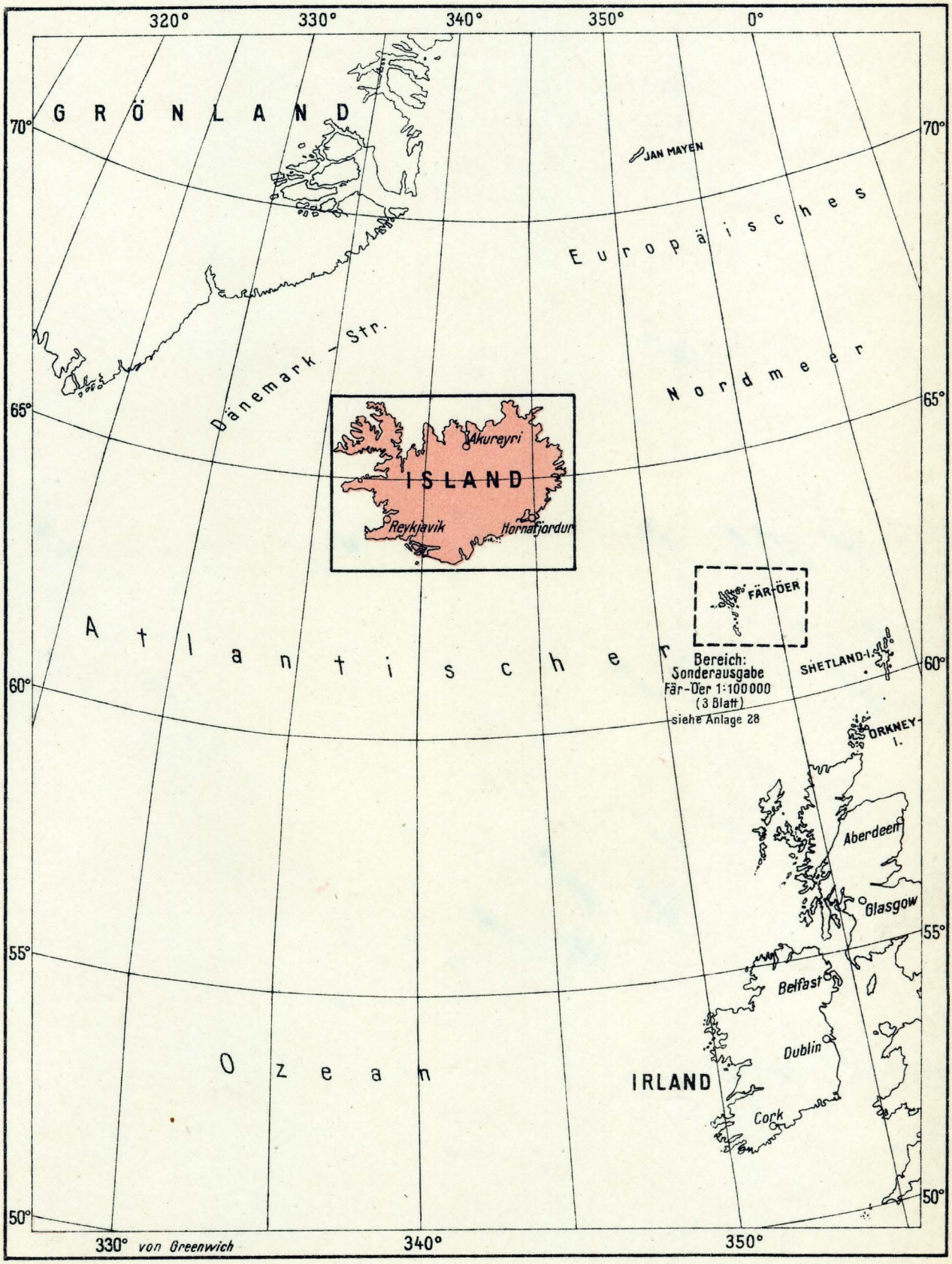

Auflage vorhanden

Zusammenstellung aller Karten
und Mil-Geo-Arbeiten
Stand 1. IV. 43.

Sonderausgabe Island 1 : 100000

Ballenbezeichnung z. B. bei Blatt Reykjavik: Eis 100/27

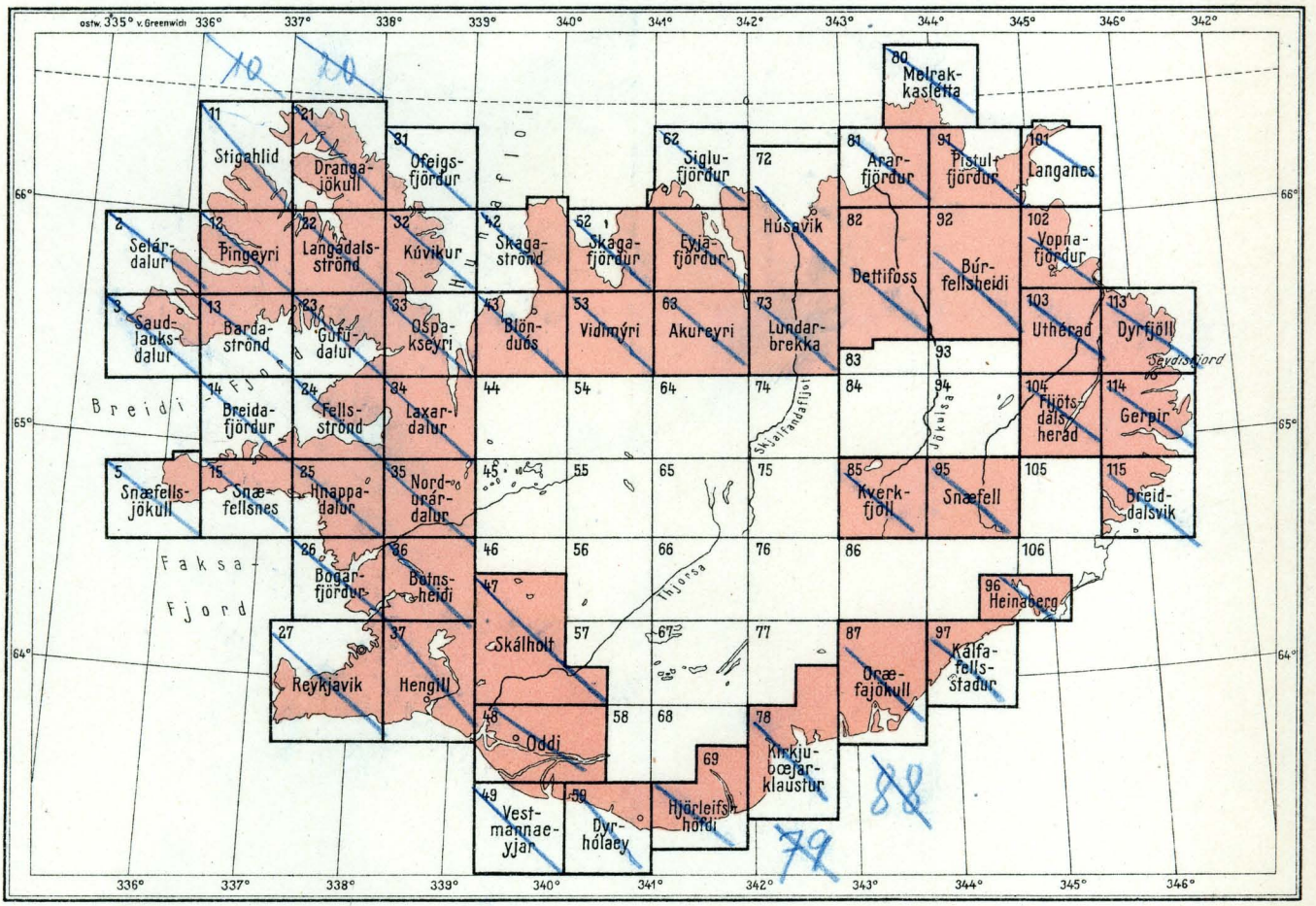

vollst. 28.10.44

Auflage vorhanden

Blätter in Arbeit

Zusammenstellung aller Karten
und Mil-Geo-Arbeiten
Stand 1. IV. 43.

Anlage 55

Deutsche Heereskarte Italien 1:100 000

Einzelblätter und Zusammendrucke

Ballenbezeichnung Ei 100

Einzelblätter: 150

Zusammendrucke: 15

VI. 1943

Zusammenstellung aller Karten
und Mil-Geo-Arbeiten

Aufgabe 1.5.44.

Sonderausgabe Karte des Dodekanes 1 : 25 000

(Ballenbezeichnung z. B. Blatt Rhodos: Ei (Do) 25, 25)

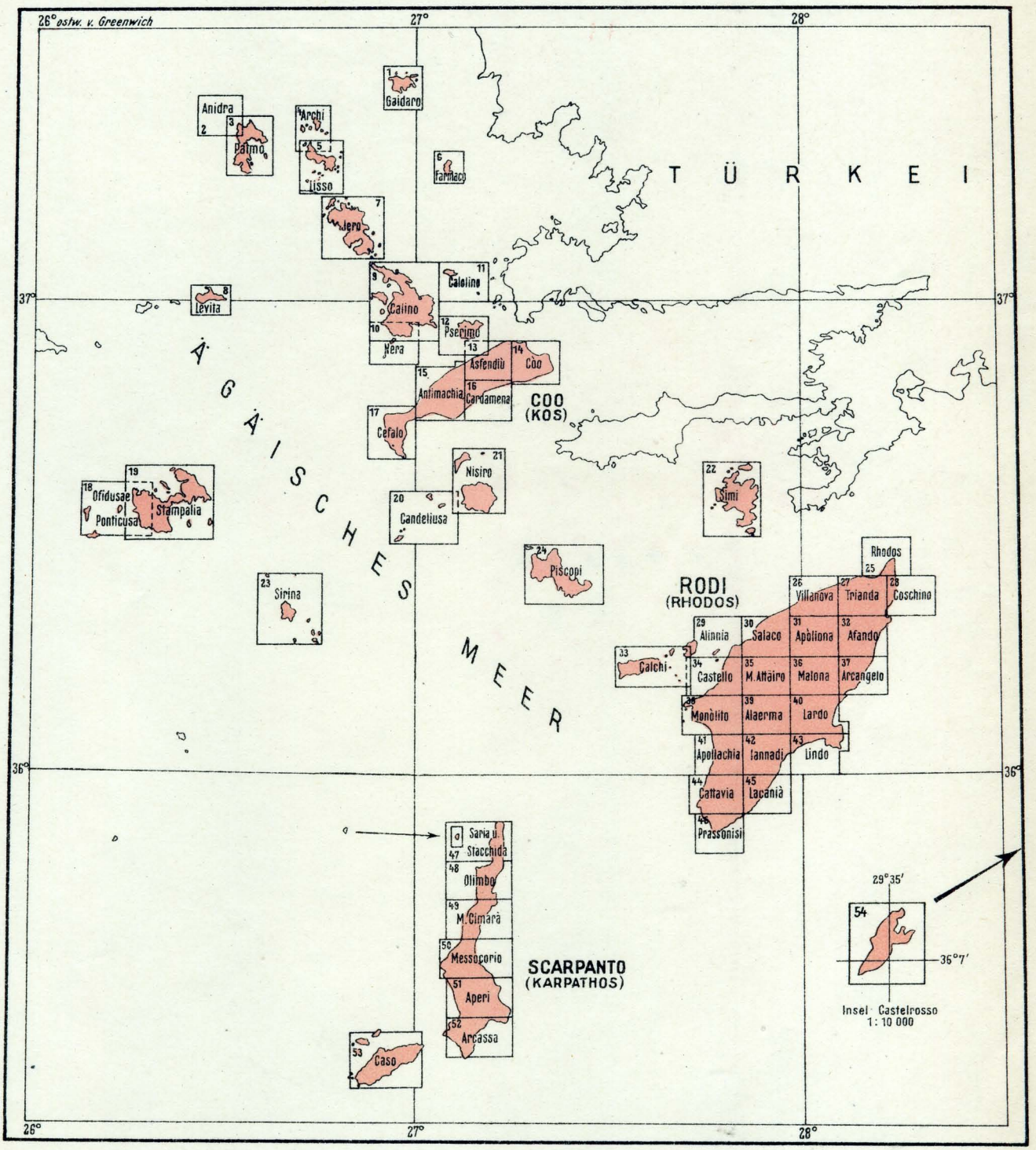

Fertige Blätter

Die Blätter tragen kein Gitternetz

Zusammenstellung aller Karten
und Mil-Geo-Arbeiten
Stand 1. IV. 43.

Karte des Dodekanes 1:25000

(Ballenbezeichnung z. B. Blatt Rhodos: Ei (Do) 25, 25)

Rhodos 1:100000

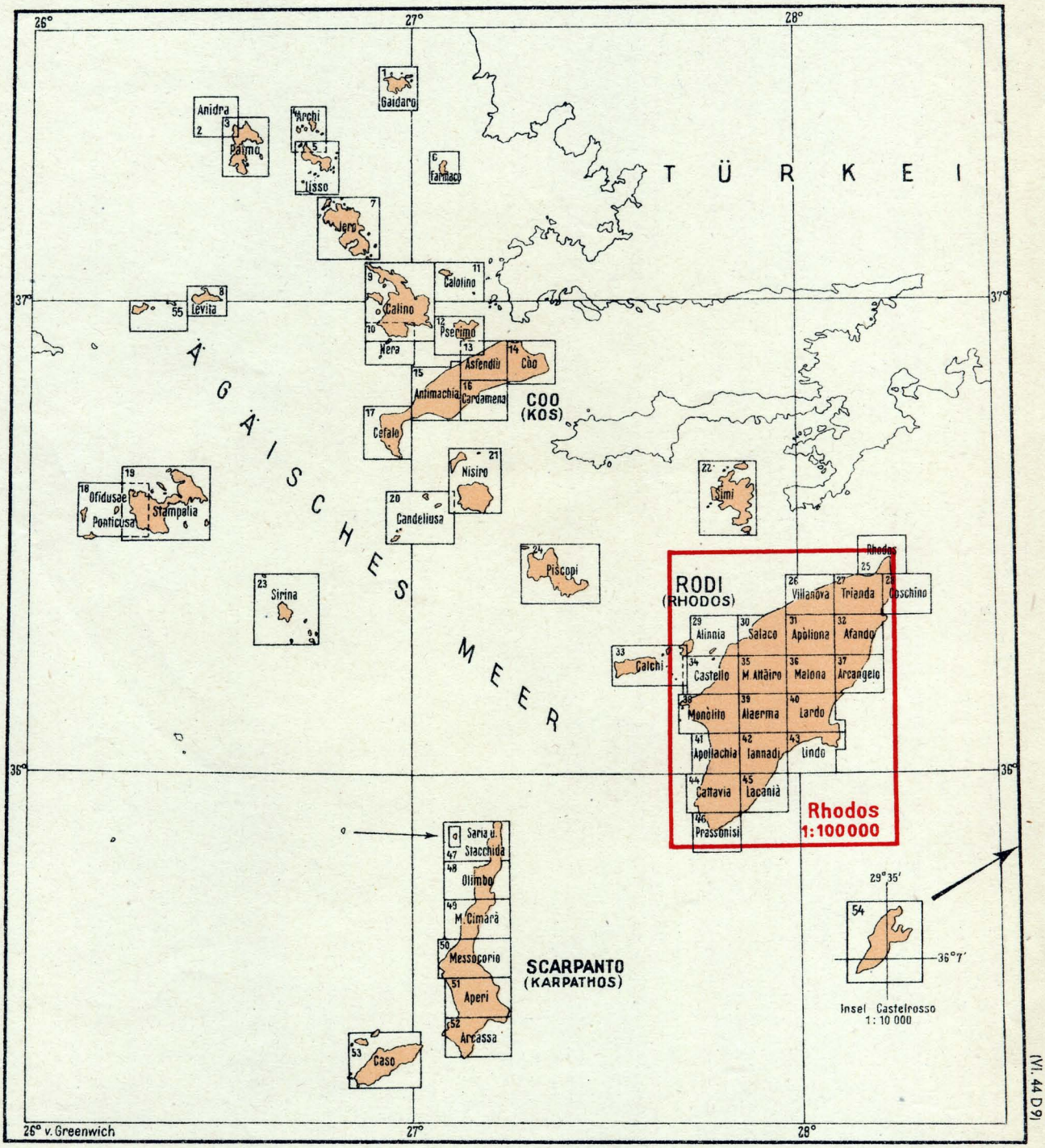

Stand 1. 5. 44

Auflage vorhanden

Alle Blätter tragen kein Gitter

Sonderausgabe Jugoslawien 1 : 100 000

Ballenbezeichnung z. B. Blatt Sarajevo: Ey 100/94

Vollst. erh. 8.11.44.

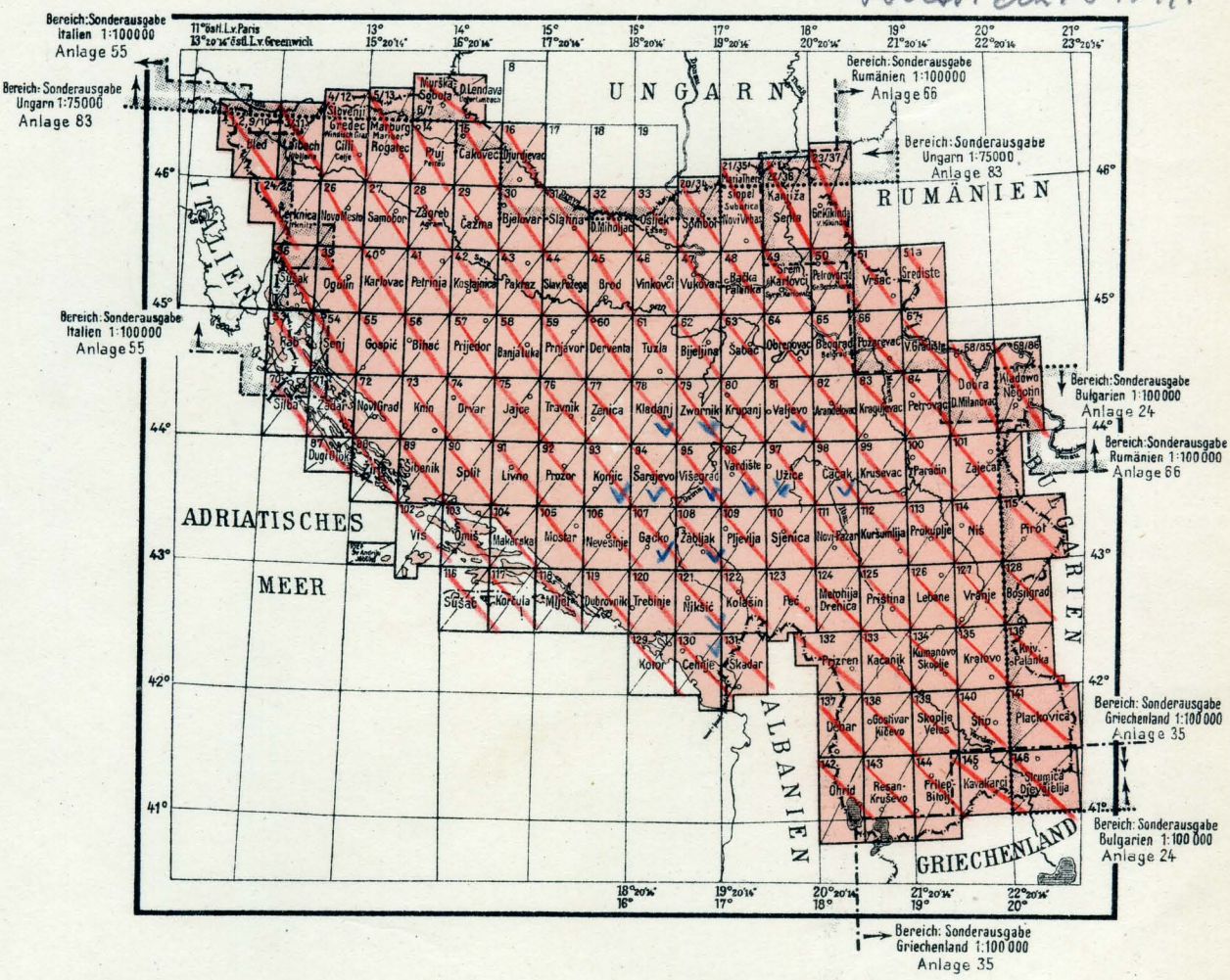

Das dargestellte Gebiet wird durch Flächenton wiedergegeben

Auflage vorhanden

Tragen die Blätter ein Gitternetz, so gibt dieses ein Diagonalstrich an

Es bedeutet:

Deutsches Gauß-Krüger Gitternetz

Zusammenstellung aller Karten
und Mil-Geo-Arbeiten
Stand 1. IV. 43

Sonderausgabe Deutsch-Jugoslawisches Grenzgebiet 1 : 25000

Ballenbezeichnung z. B. Blatt Marburg: Ey (Ed) 25/ 5355/4

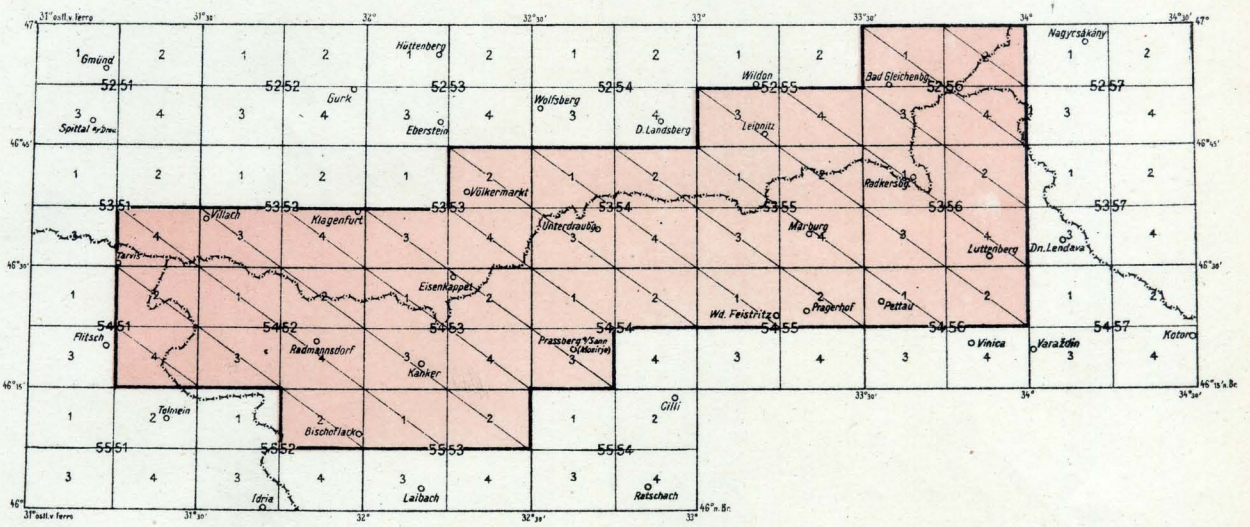

Das dargestellte Gebiet wird durch Flächenton wiedergegeben

Es bedeutet: Auflage vorhanden

Tragen die Blätter ein Gitternetz, gibt dieses ein Diagonalstrich an

Es bedeutet: Deutsches Gauß-Krüger-Gitternetz

Zusammenstellung aller Karten
und Mil-Geo-Arbeiten
Stand 1. IV. 43

Sonderausgabe Niederlande 1 : 200000 (Großblätter)

(wird künftig nicht mehr hergestellt)

Ballenbezeichnung: Enl 200

Sonderausgabe Niederlande 1 : 200000

Ballenbezeichnung: Enl 200

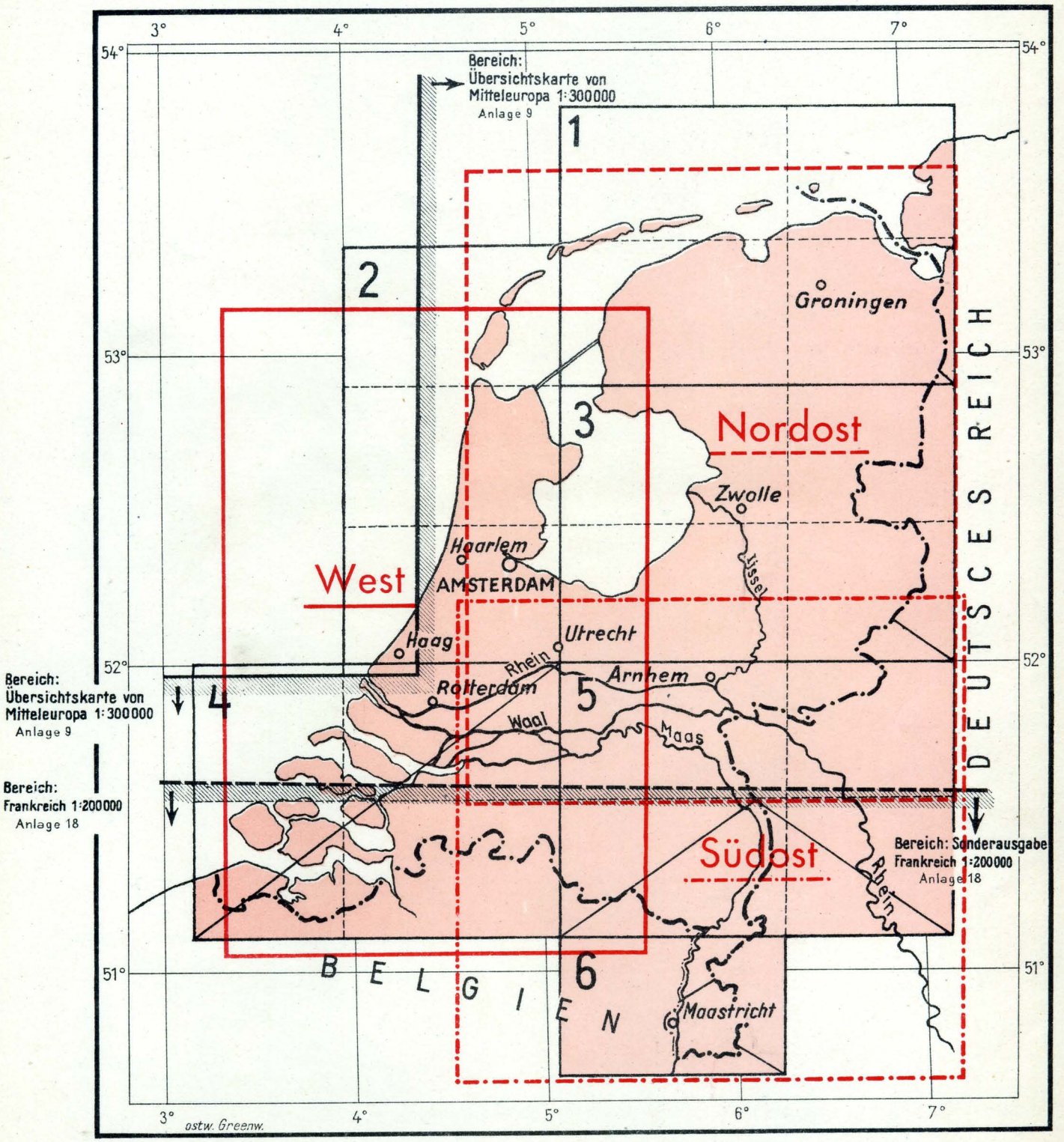

Auflage vorhanden

Gitternetze werden durch Diagonalstriche bezeichnet

Sonderausgabe Niederlande 1 : 200000 (Ausgabe Nr 3)
in 3 Zusammendrucken: West
Nordost
Südost

Stand 1941 — Buntdruck für die Truppe,
schwarz-blau-rot-Drucke nur für Stäbe

Niederl. stereogr. Gitternetz für den gesamten Bereich
Deutsches Gauß-Krüger- und belgisches Bonne-Gitternetz als Nebengitter in Rot bis zur niederl. Landesgrenze eingedruckt.

Deutsches Gauß-Krüger-Gitternetz

Niederländ. stereograph. Gitternetz

Durchgezogenes deutsches Gauß-Krüger-Gitternetz u. am Rand angerissenes niederl. stereogr. Gitternetz

Zusammenstellung aller Karten und Mil-Geo-Arbeiten
Stand 1. IV. 43

Sonderausgabe Niederlande 1 : 50000

Ballenbezeichnung: Enl 50

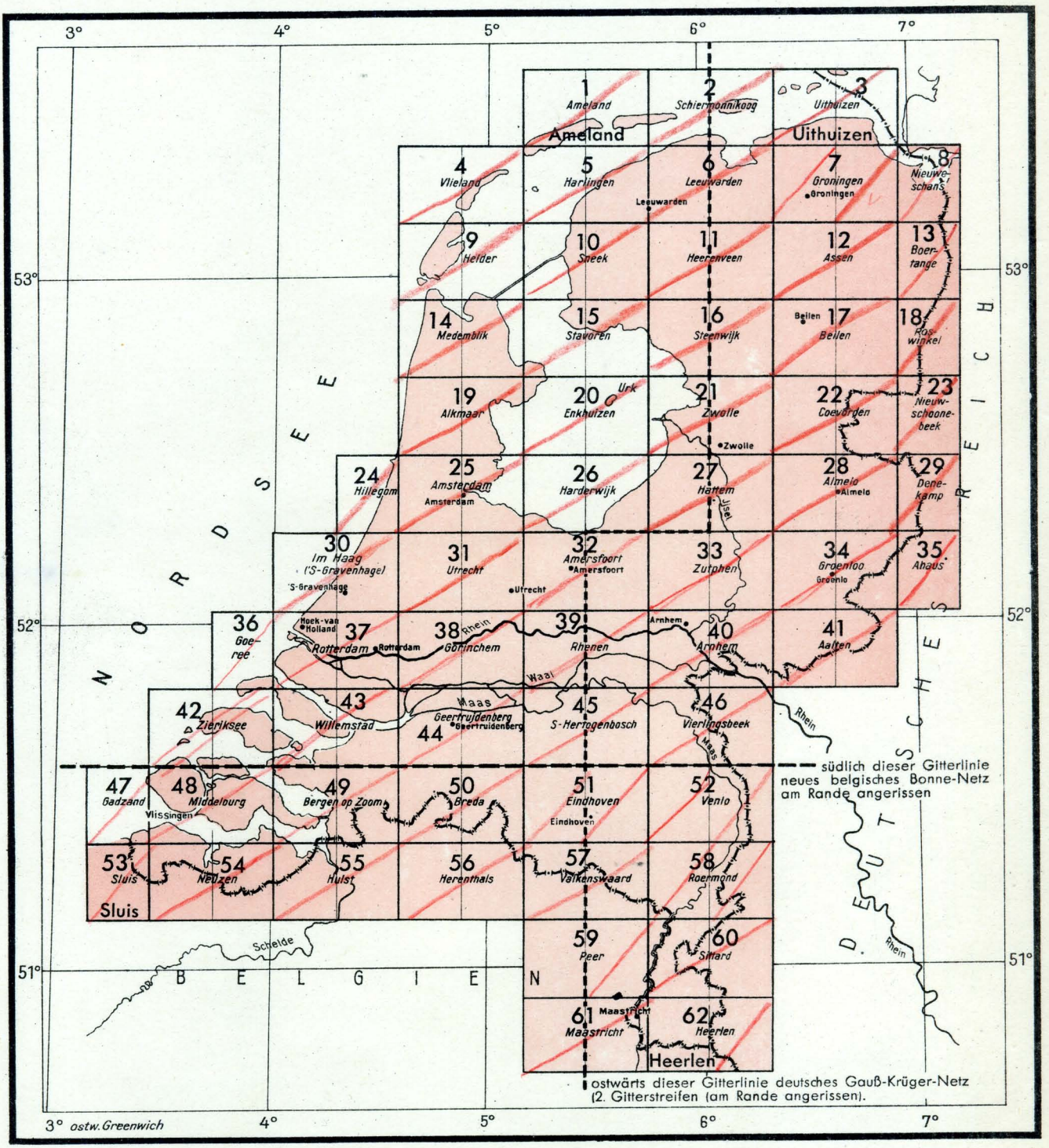

Die Sonderausgaben 2 und 3 sind in Halbblättern herausgegeben, die mit dem Zusatz Ost u. West bezeichnet sind

(Ausgabe durch M. Bfh. i. d. Ndl. Abt. I/Meß.)

Auflage vorhanden

Blattbezeichnung z. B.:

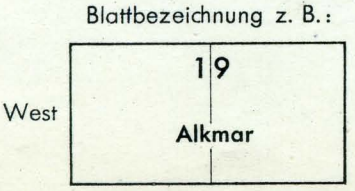

= Enl 50/19.W. bzw. Enl 50/19.O

Gitternetz: Alle Blätter tragen das niederl. stereograph. Gitternetz.
Grenzblätter haben das Deutsche Gauß-Krüger-, bzw. das belgische Bonne-Gitternetz angerissen!

Zusammenstellung aller Karten und Mil-Geo-Arbeiten
Stand 1. IV. 43

Sonderausgabe Niederlande 1 : 25000

Ballenbezeichnung Enl 25

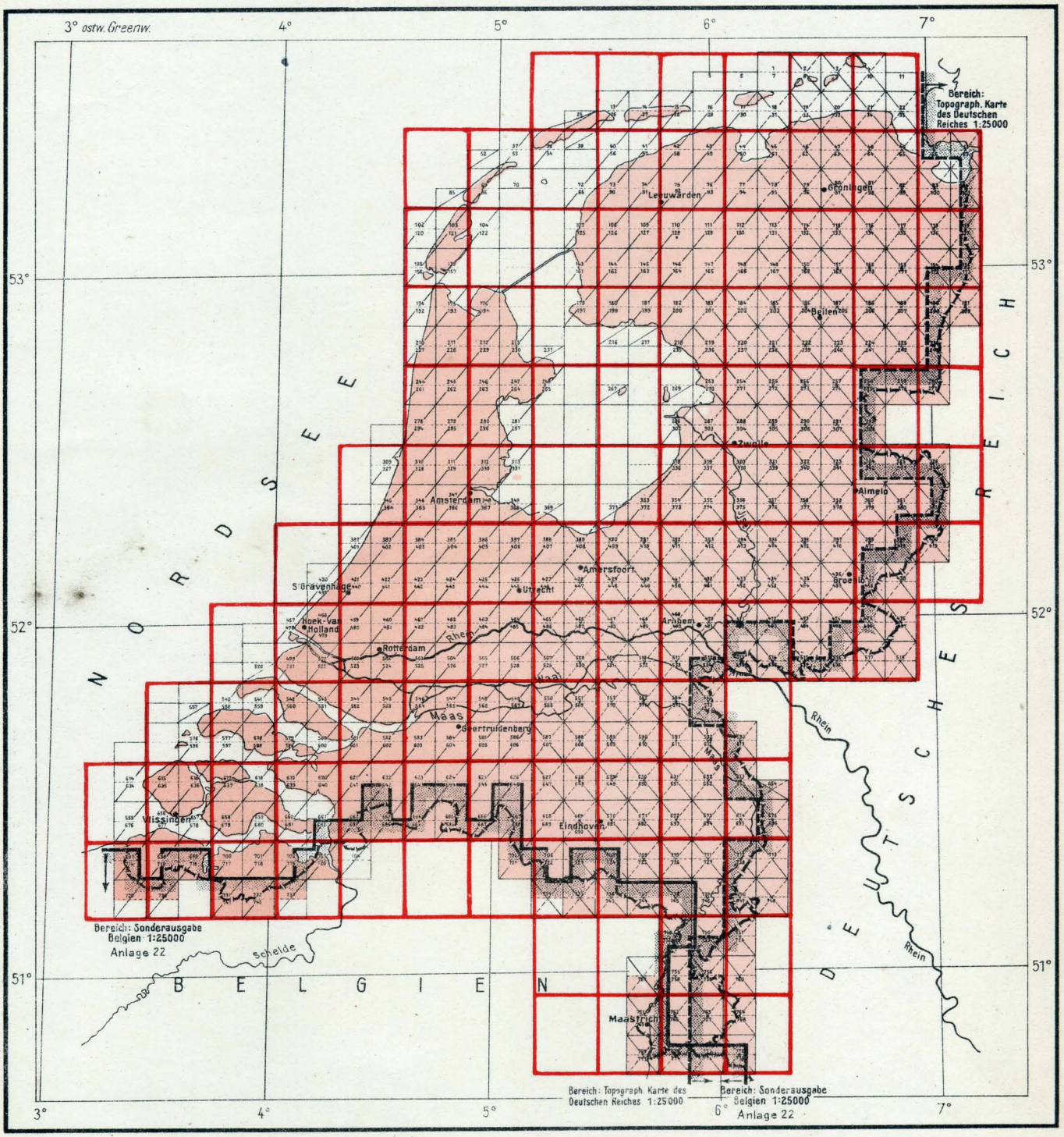

Auflage vorhanden

Blattschnitt der Sonderausgabe Niederlande 1 : 50 000

Die Sonderausgabe Niederlande 1 : 25 000 ist auf dem neuen niederländischen (stereographischen) Gitternetz aufgebaut. Ein geographisches Netz ist nicht vorhanden.

Gitternetze werden durch Diagonalstriche bezeichnet

Deutsches Gauß-Krüger-Gitternetz

Niederländisches stereogr. Gitternetz

Durchgezogenes deutsches Gauß-Krüger-Gitternetz u. am Rand angerissenes Niederl. stereogr. Gitternetz

Zusammenstellung aller Karten und Mil-Geo-Arbeiten
Stand 1. IV. 43

Deutsche Heereskarte Norwegen 1 : 300 000

Ballenbezeichnung En 300

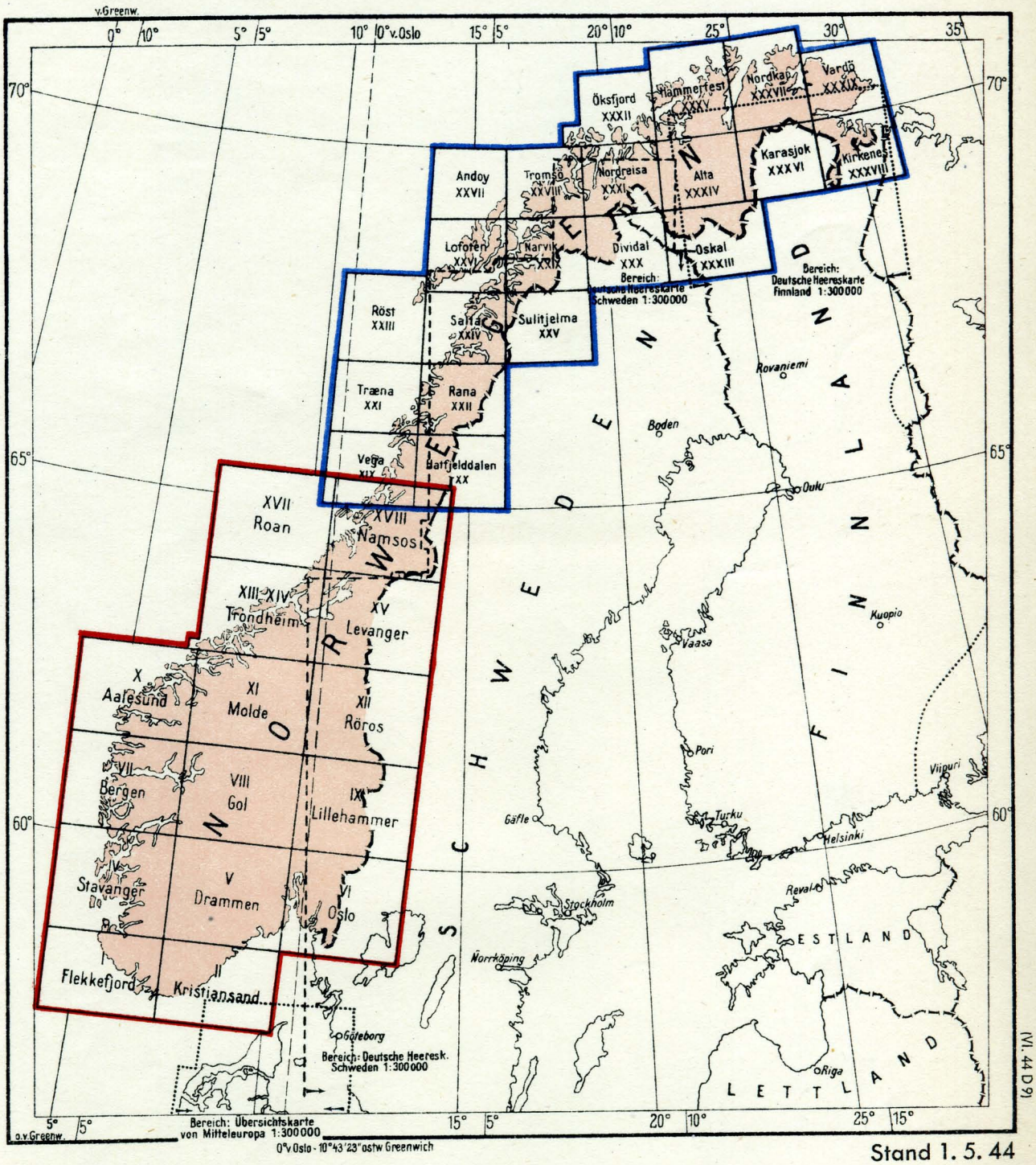

Stand 1. 5. 44

IVI. 44 D 91

Rana XXII — Gradabteilungsblätter

VI Oslo — Rechteckblätter

Auflagen vorhanden

Deutsche Heereskarte Norwegen 1 : 300 000

Ballenbezeichnung En 300

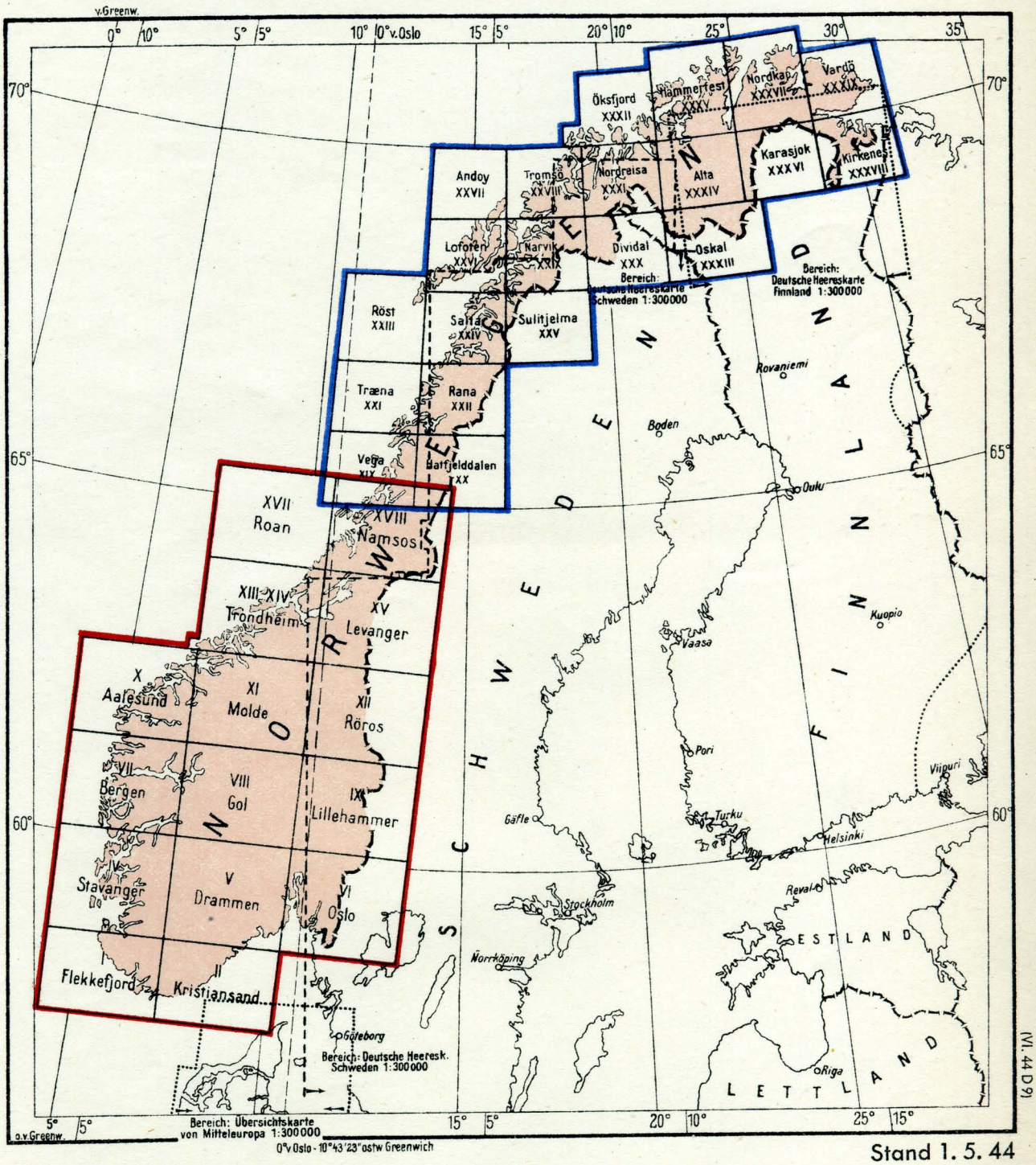

Stand 1. 5. 44

IVI. 44 D 91

Rana XXII — Gradabteilungsblätter

VI Oslo — Rechteckblätter

Auflagen vorhanden

Sonderausgabe Atlantische Inseln 1 : 200000

Azoren

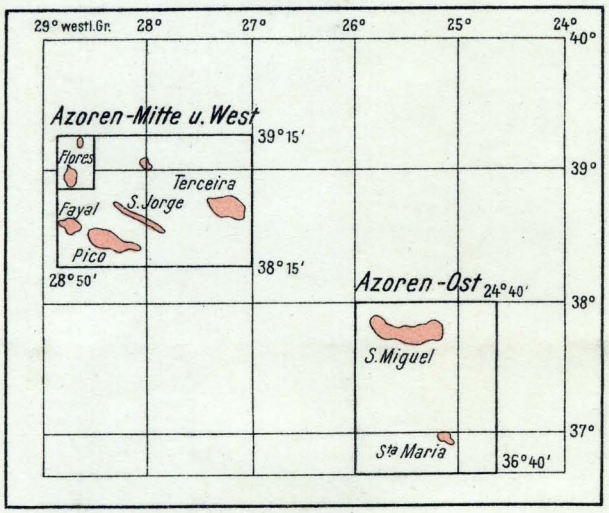

Ballenbezeichnung für die einzelnen Gruppen der Atlantischen Inseln

Azoren . . . . . Epa
Madeira . . . . . Fpm
Kanarische Inseln . . . . . Fek
Kapverdische Inseln . . . Fpkv

Madeira

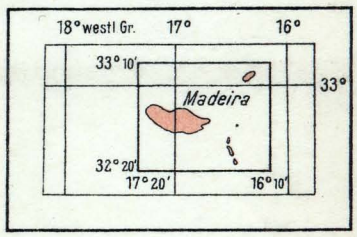

Kapverdische Inseln

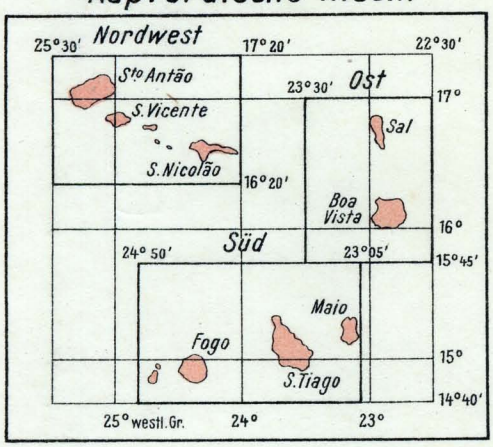

Kanarische Inseln

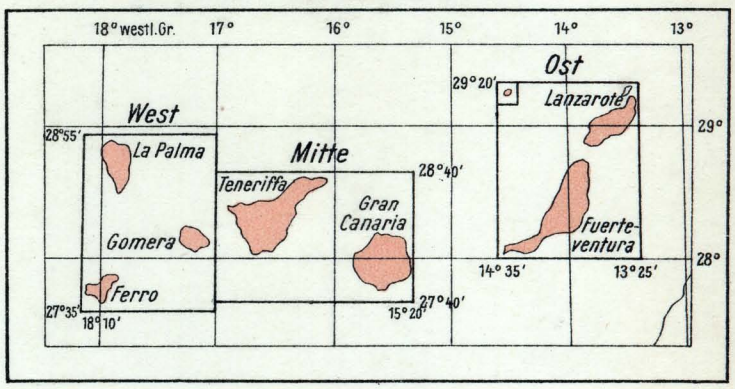

Die Karten tragen kein Gitternetz

Zusammenstellung aller Karten
und Mil-Geo-Arbeiten
Stand 1. IV. 43.

Sonderausgabe Portugal 1 : 50000

Ballenbezeichnung z. B. bei Blatt Tábua: Ep 50/11e

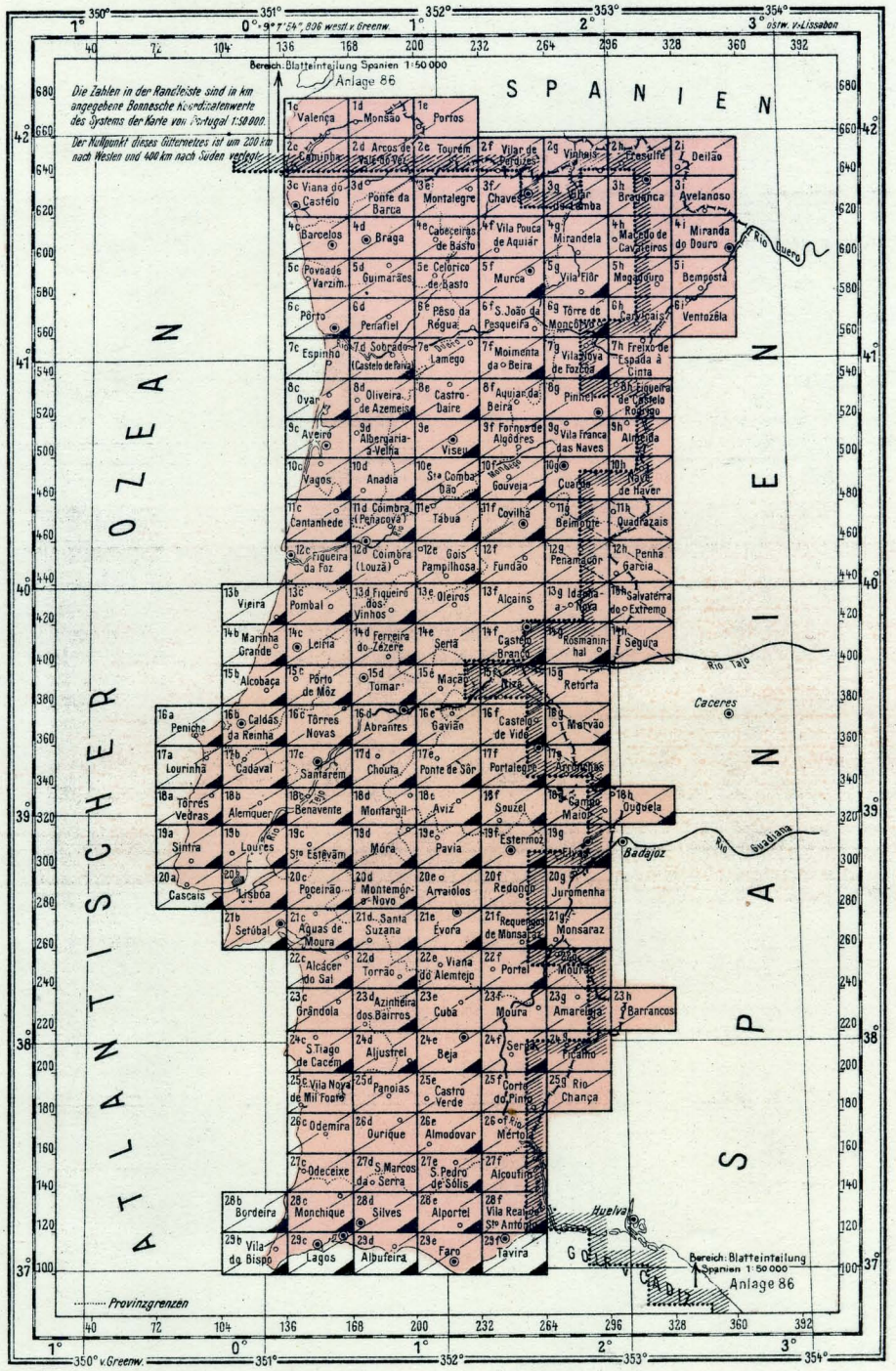

Buntausgabe
Schwarzausgabe
} Auflage vorhanden

Gitternetze werden durch Diagonalstriche bezeichnet.

Neues portugiesisches (Bonne) Gitternetz mit dem Ursprung in Landesmitte

Spanisches (Lambert) Gitternetz

Neues port. (Bonne) Gitternetz u. span. (Lambert) Gitternetz

Zusammenstellung aller Karten und Mil-Geo-Arbeiten
Stand 1. IV. 43

Rulah
1.7.44.

Sonderausgabe Rumänien 1:100000

(Ballenbezeichnung z. B. Blatt Bukarest: Er 100, 4040)

Nachdruck der rumänischen Originalkarte. Höhenlinien grau, Grundriß schwarz, Gewässer blau, Wald grün, Straßen rot.

Zu dieser Karte besteht auch ein Ortsnamenverzeichnis der abgetretenen Gebiete Rumäniens. Herausgegeben vom Gen. Stab d. H., Abt. Kr. K. u. Verm. Wes.

Bollst. erh. 8.11.44.

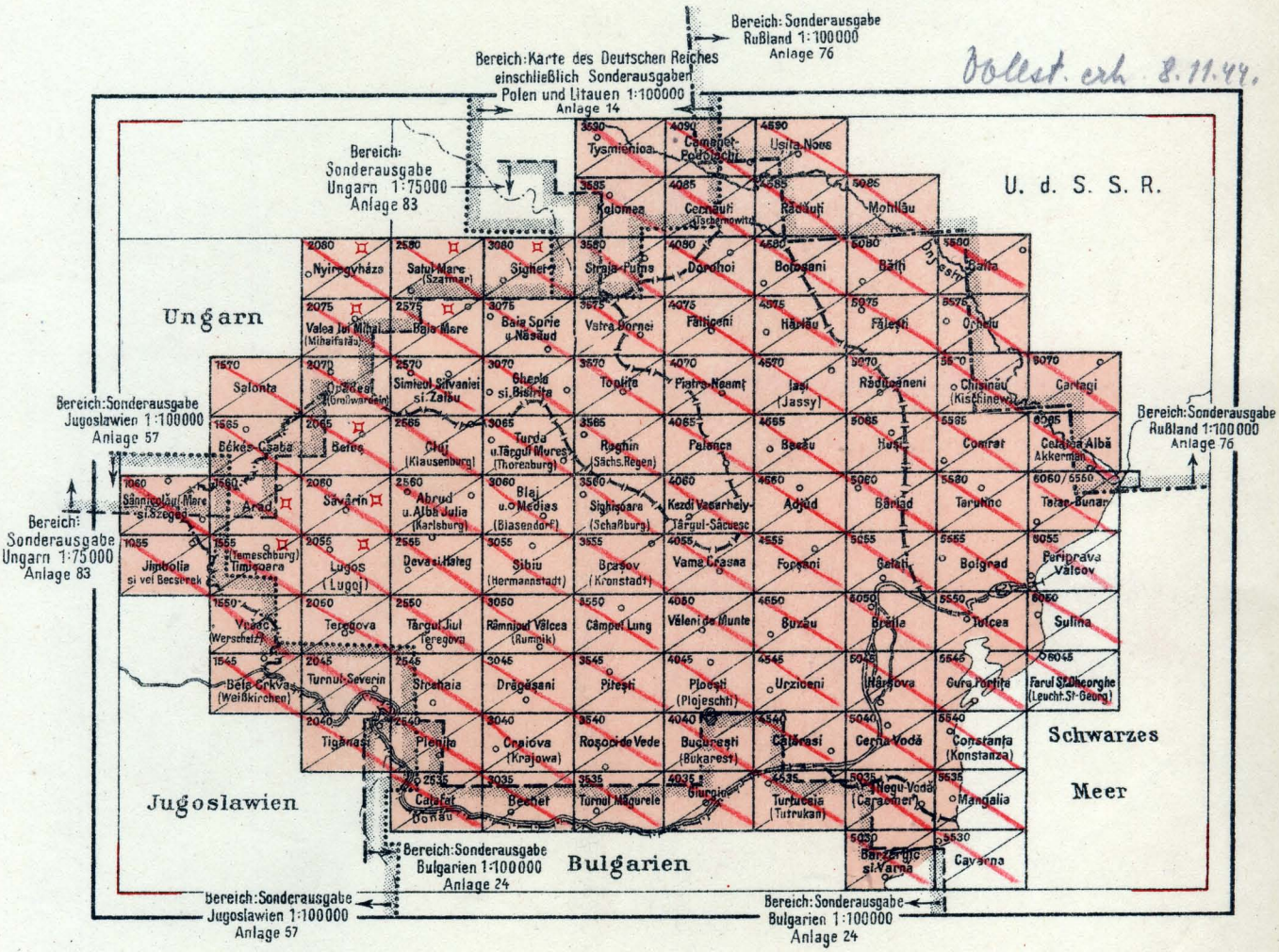

Das dargestellte Gebiet wird durch Flächenton wiedergegeben.

Es bedeutet:

Fertige Blätter

Blätter nur mit „B-Eindruck" vorhanden

Tragen die Blätter ein Gitternetz, so gibt dieses ein Diagonalstrich an.

Es bedeutet:

Rumänisches Lambertsches Gitternetz

Zusammenstellung aller Karten und Mil-Geo-Arbeiten Stand 1. IV. 43.

Rumänien 1:100 000

Ballenbezeichnung z. B. Blatt Bukarest: Er 100, 4040

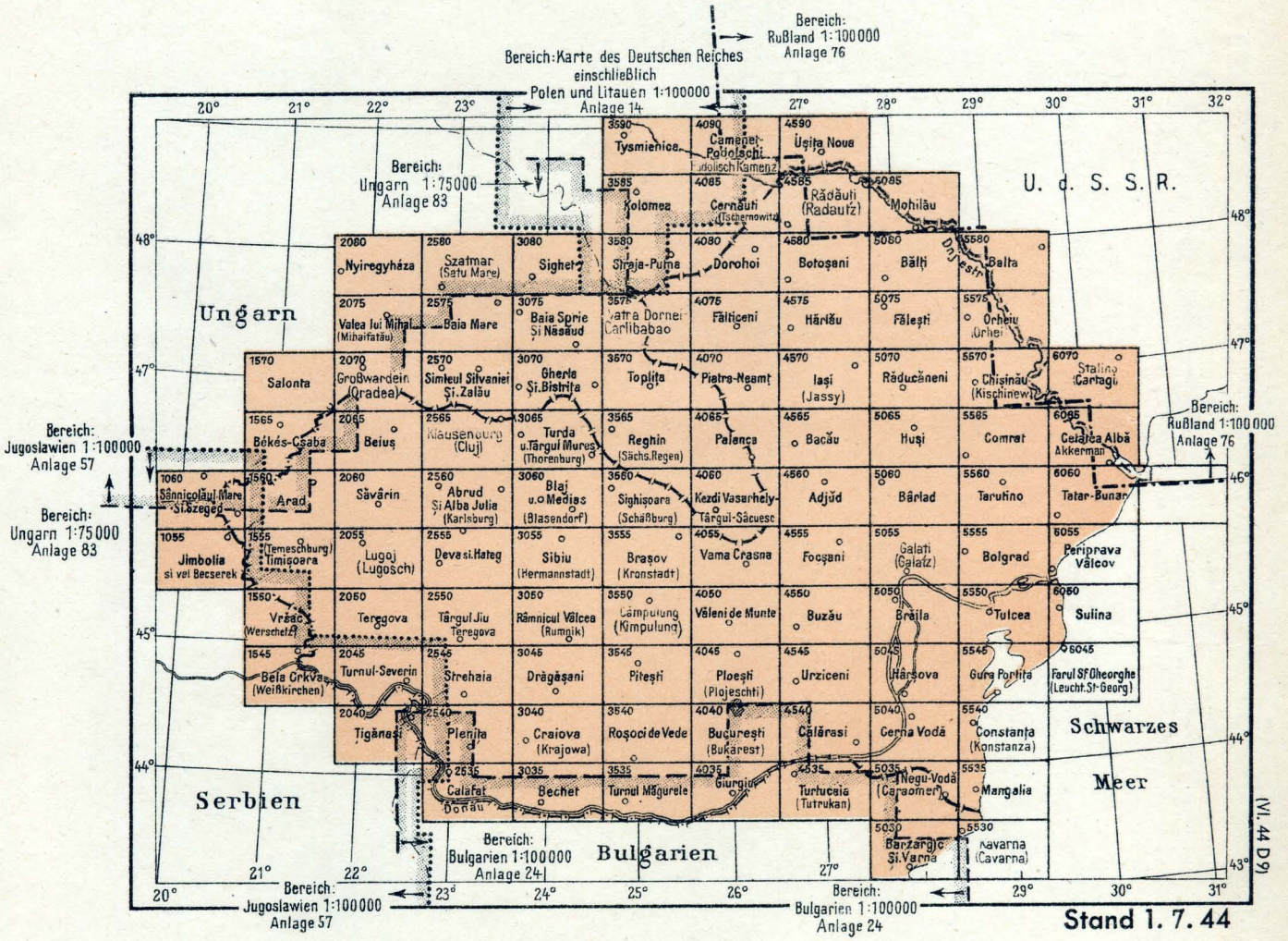

Stand 1. 7. 44

Auflage vorhanden

Die Blätter tragen das Rumänische Lambert-Gitter

Sonderausgabe
Umgebungskarte v. Moskau 1:50000

Ballenbezeichnung Esu 50 (Um Mo)

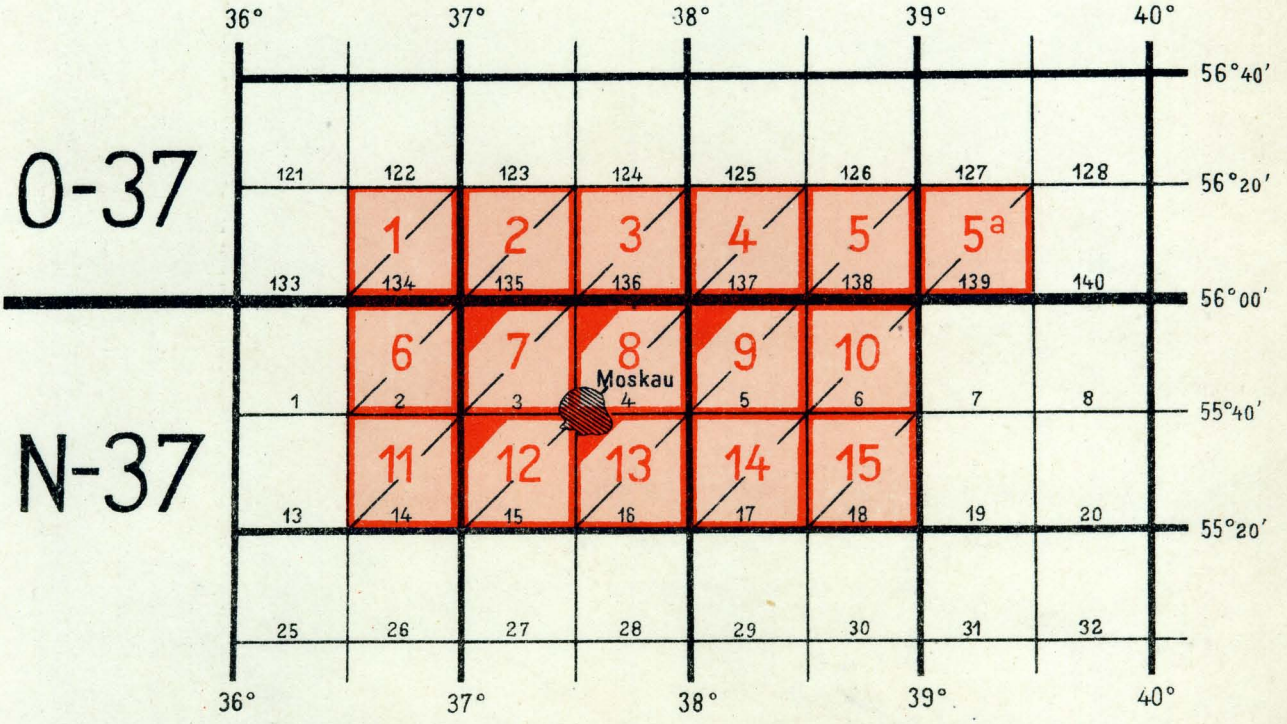

1 Blatt „1" der Sonderausgabe Umgebungskarte von Moskau 1 : 50 000

134 Entsprechendes Blatt „134" der russischen Karte bzw. Truppenausg. 1 : 100 000

Das dargestellte Gebiet wird durch Flächenton wiedergegeben
Es bedeutet:

Fertige Blätter

2. Ausgabe erschienen

Tragen die Blätter ein Gitternetz, so gibt dieses ein Diagonalstrich an
Es bedeutet:

/ Deutsches Heeresgitter

Zusammenstellung aller Karten und Mil-Geo-Arbeiten
Stand 1. IV. 43.

Sonderausgabe
Umgebungskarte Tiflis 1 : 25 000

(Ballenbezeichnung Esu 25 [Um Tiflis])

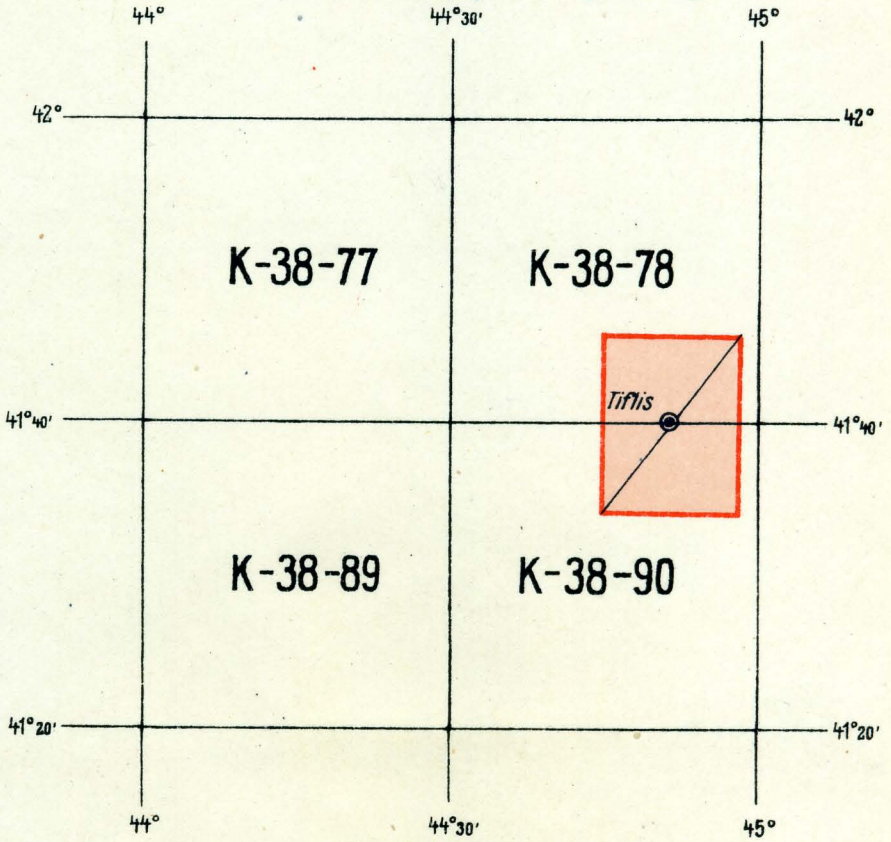

Sonderausgabe
Umgebungskarte von Baku 1 : 50 000

(Ballenbezeichnung Esu 50 [Um Baku])

K-39

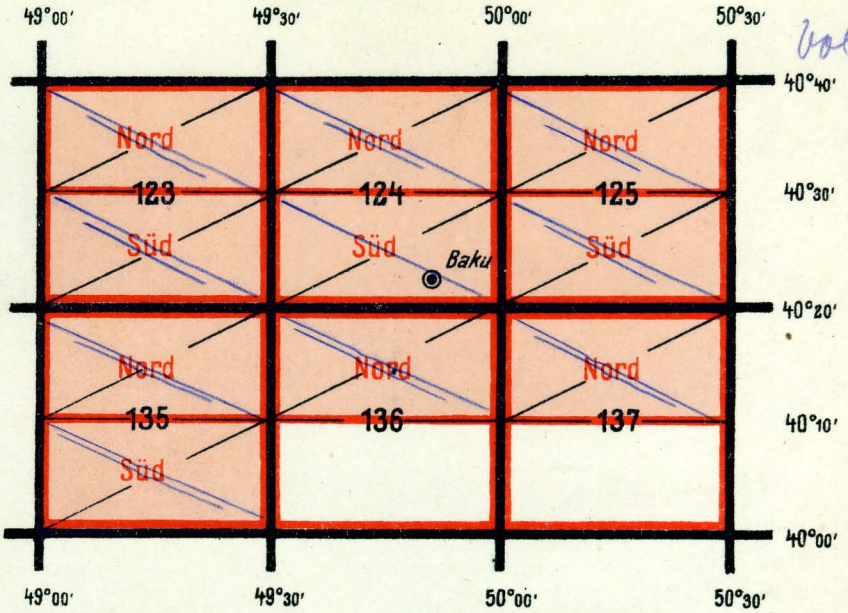

Das dargestellte Gebiet wird durch Flächenton wiedergegeben
Es bedeutet:

Fertige Blätter

Tragen die Blätter ein Gitternetz, so gibt dieses ein Diagonalstrich an
Es bedeutet:

Deutsches Heeresgitter

Zusammenstellung aller Karten und Mil-Geo-Arbeiten
Stand 1. IV. 43.

Sonderausgabe Rußland (Bessarabien) 1 : 25000

(Ballenbezeichnung z. B. Blatt Galatz: Esu (Er) 25, 5255)

**Ausführung und Zuverlässigkeit je nach Originalkarten verschieden.
Meist einfarbig sepia, Höhenlinien.**

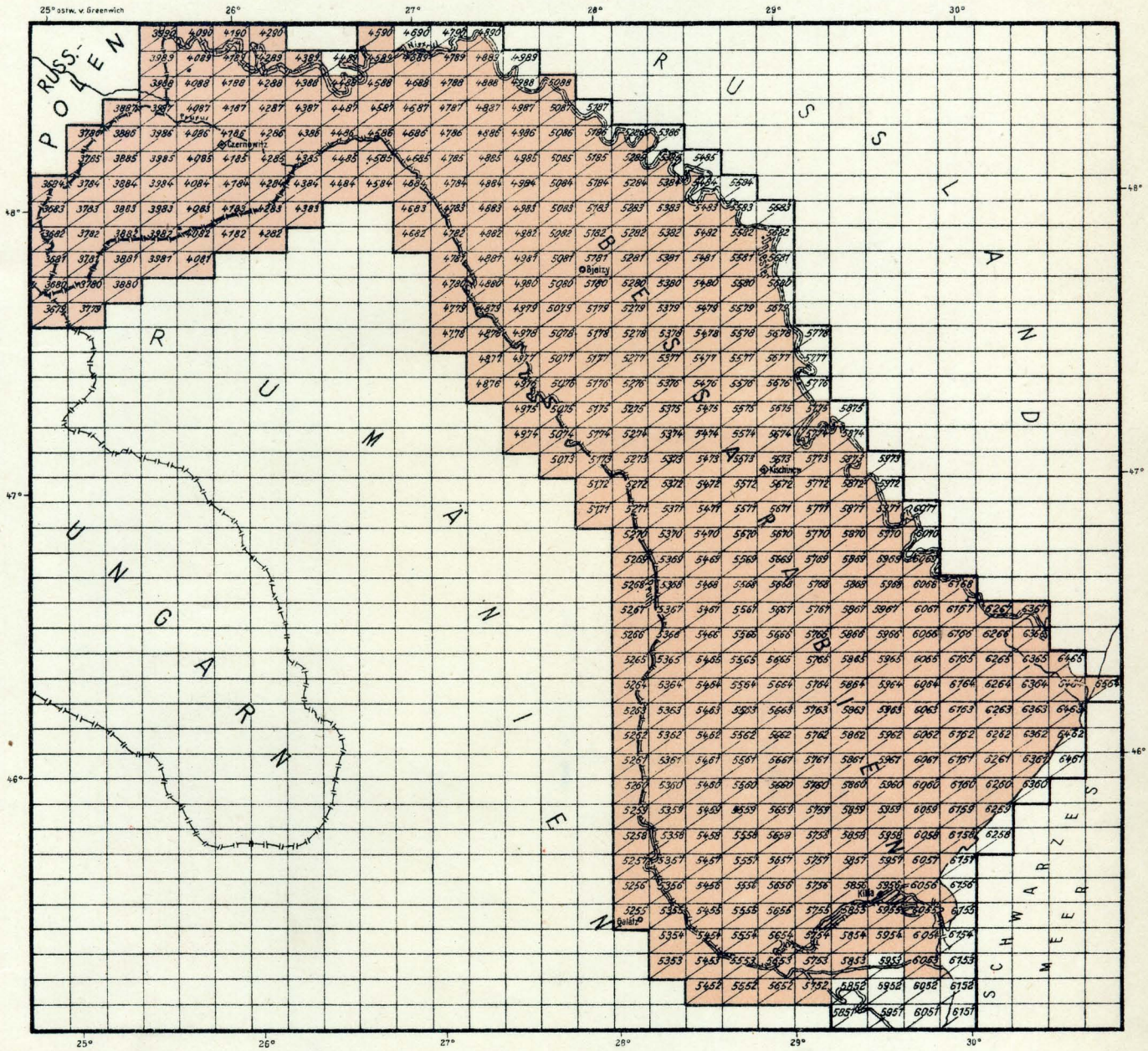

Das dargestellte Gebiet wird durch Flächenton wiedergegeben.

Es bedeutet:

Fertige Blätter

Tragen die Blätter ein Gitternetz, so gibt dieses ein Diagonalstrich an.

Es bedeutet:

Rumänisches Lambert'sches Gitternetz

Zusammenstellung aller Karten
und Mil-Geo-Arbeiten
Stand 1. IV. 43.

C40 (51A)

Sonderausgabe Kaukasus 1 : 200 000

Ballenbezeichnung, z. B. Blatt Eriwan: Esu [K] 200, K 38, 33

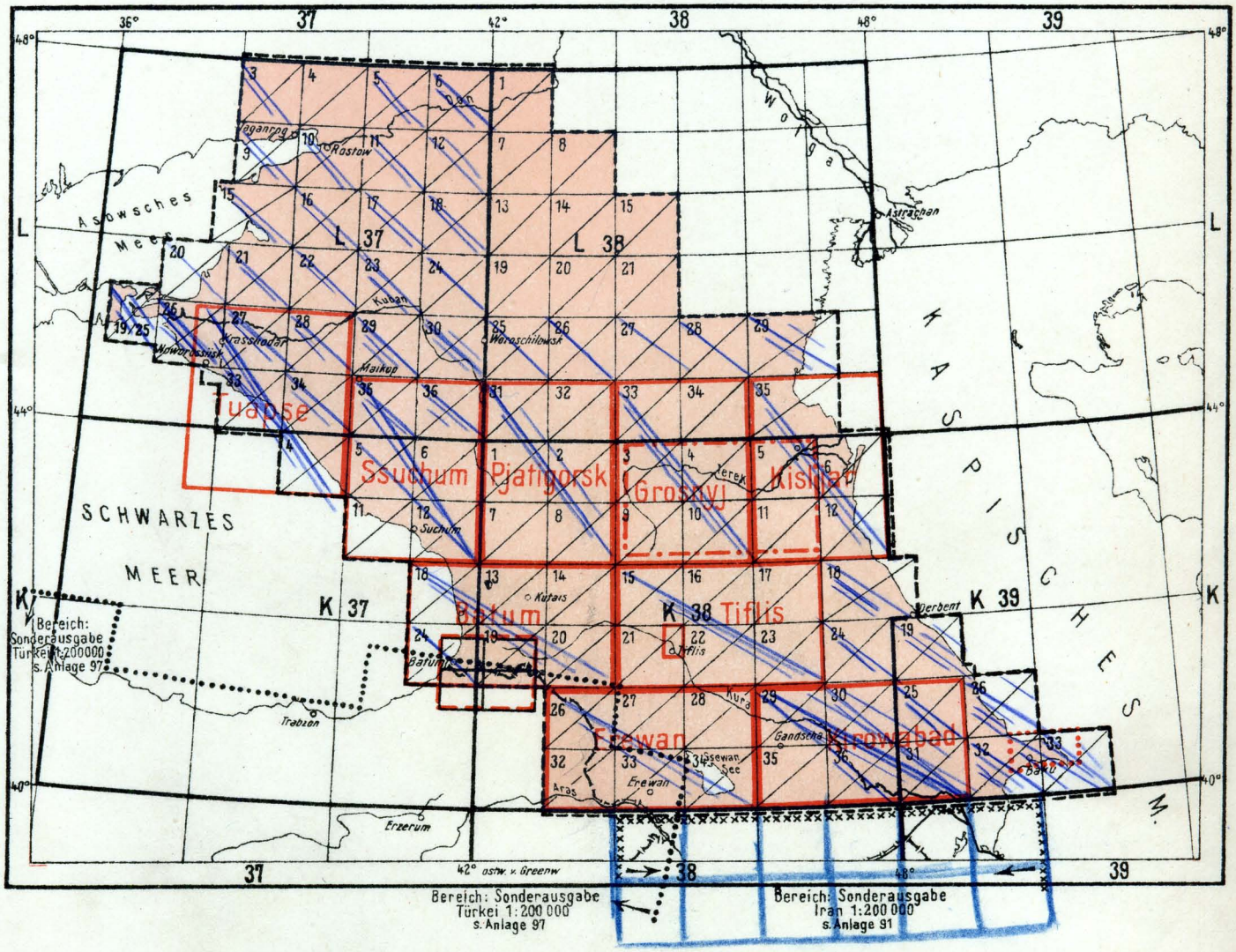

Sonderausgabe Umgebung Batum 1 : 100 000 (4 Blätter)

Sonderausgabe Umgebung Tiflis 1 : 25 000 (1 Blatt)

Sonderausgabe Umgebung Baku 1 : 50 000 (10 Blätter)

Zusammendrucke 1 : 200 000, Ballenbezeichnung Esu (K) 200, Zus. Dr.

Zusammendrucke Erdölgebiet von Grosnyj 1 : 200 000 (veraltet)

Fertige Blätter

Deutsches Heeresgitter durchgezogen

Die Blätter sind mit römischen Zahlen beziffert; wegen der besseren Lesbarkeit sind in der Übersicht arabische verwendet.
Bei Anforderung Maßstab deutlich bezeichnen!

Zusammenstellung aller Karten und Mil-Geo-Arbeiten
Stand 1. IV. 43.

Sonderausgabe Turkestan 1 : 200 000

(Ballenbezeichnung Ssu [T] 200)

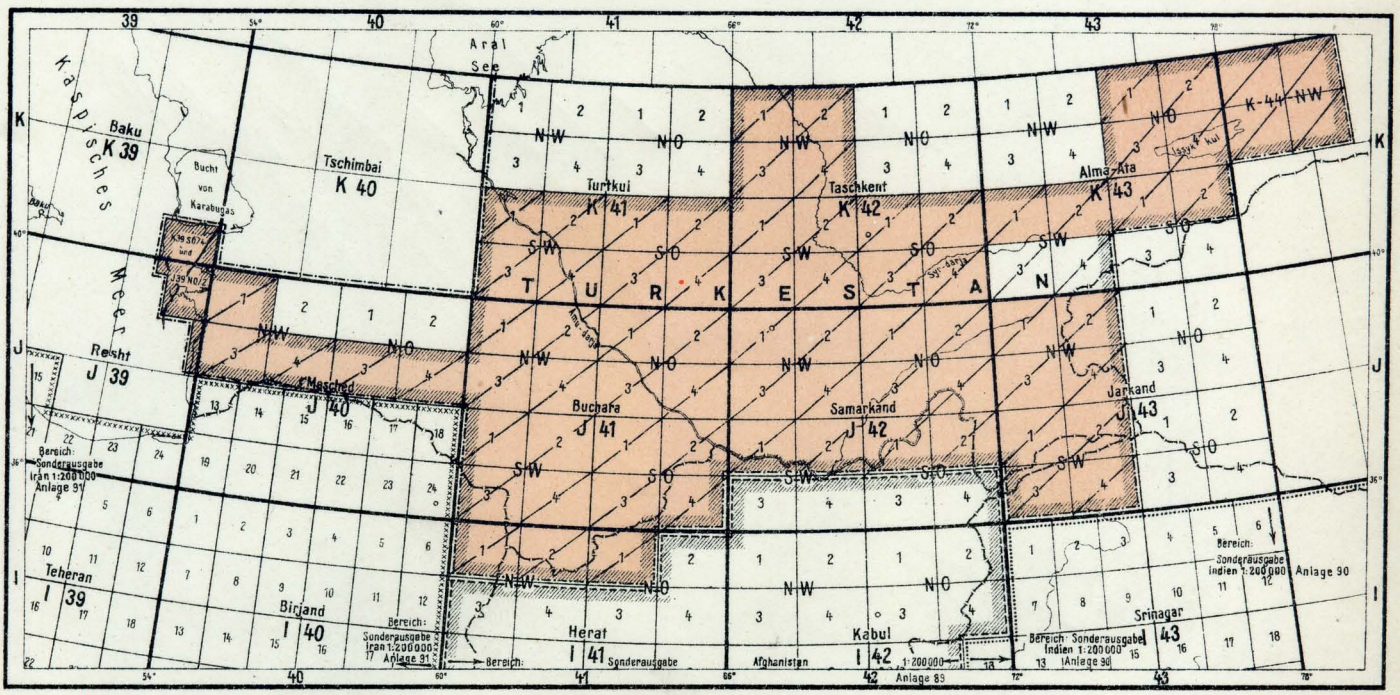

Das dargestellte Gebiet wird durch Flächenton wiedergegeben
Es bedeutet:

Fertige Blätter

Tragen die Blätter ein Gitternetz, so gibt dieses ein Diagonalstrich an
Es bedeutet:

/ Deutsches Heeresgitter

Zusammenstellung aller Karten und Mil-Geo-Arbeiten
Stand 1. IV. 43.

Rußland 1:100 000
Originalkarten

32 33 34 35 36 37 38 39 40 41 42 43 44 45

R Q P O N M L K J

Beim OKH vorhandene Blätter

Maßstab 1:10000000
100 0 100 200 300 400 km

Zusammenstellung aller Karten
und Mil-Geo-Arbeiten
Stand 1. IV. 43.

Sonderausgabe Estland-Lettland 1 : 100000

(Ballenbezeichnung Eew/Elr 100)

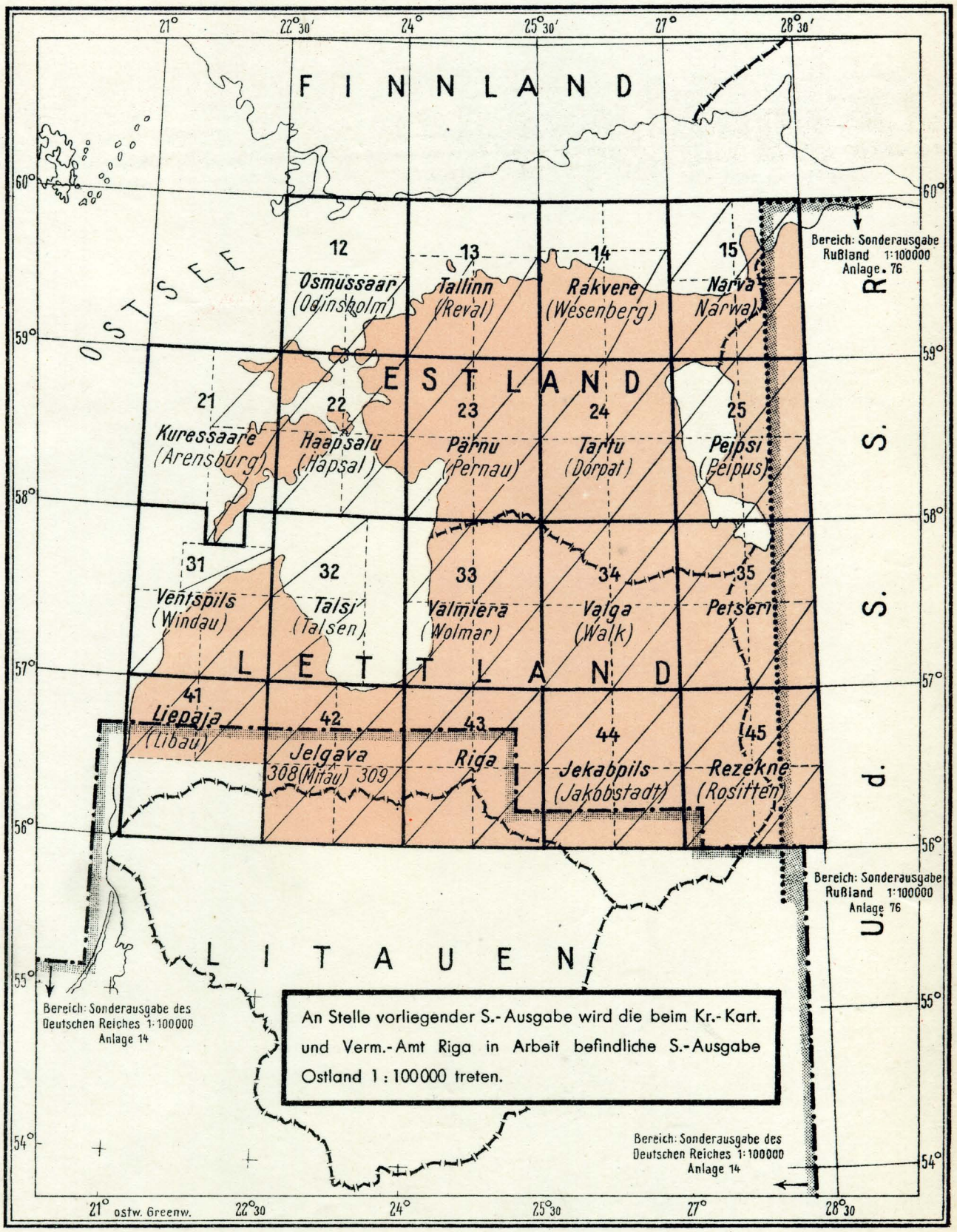

Das dargestellte Gebiet wird durch Flächenton wiedergegeben.

Es bedeutet:

Fertige Blätter

Tragen die Blätter ein Gitternetz, so gibt dieses ein Diagonalstrich an.

Es bedeutet:

Russisches Gauß-Krüger Gitternetz

Zusammenstellung aller Karten und Mil-Geo-Arbeiten
Stand 1. IV. 43.

Straßenkarten von Rußland 1:2 500 000

Anlage 74

Ballenbezeichnung: Europäisches Rußland = Esu 2500 Stra, Westsibirien = Ssu 2500 West S Stra Mittelsibirien = Ssu 2500 Mittel S Stra Ostsibirien = Ssu 2500 Ost S 2500 Stra

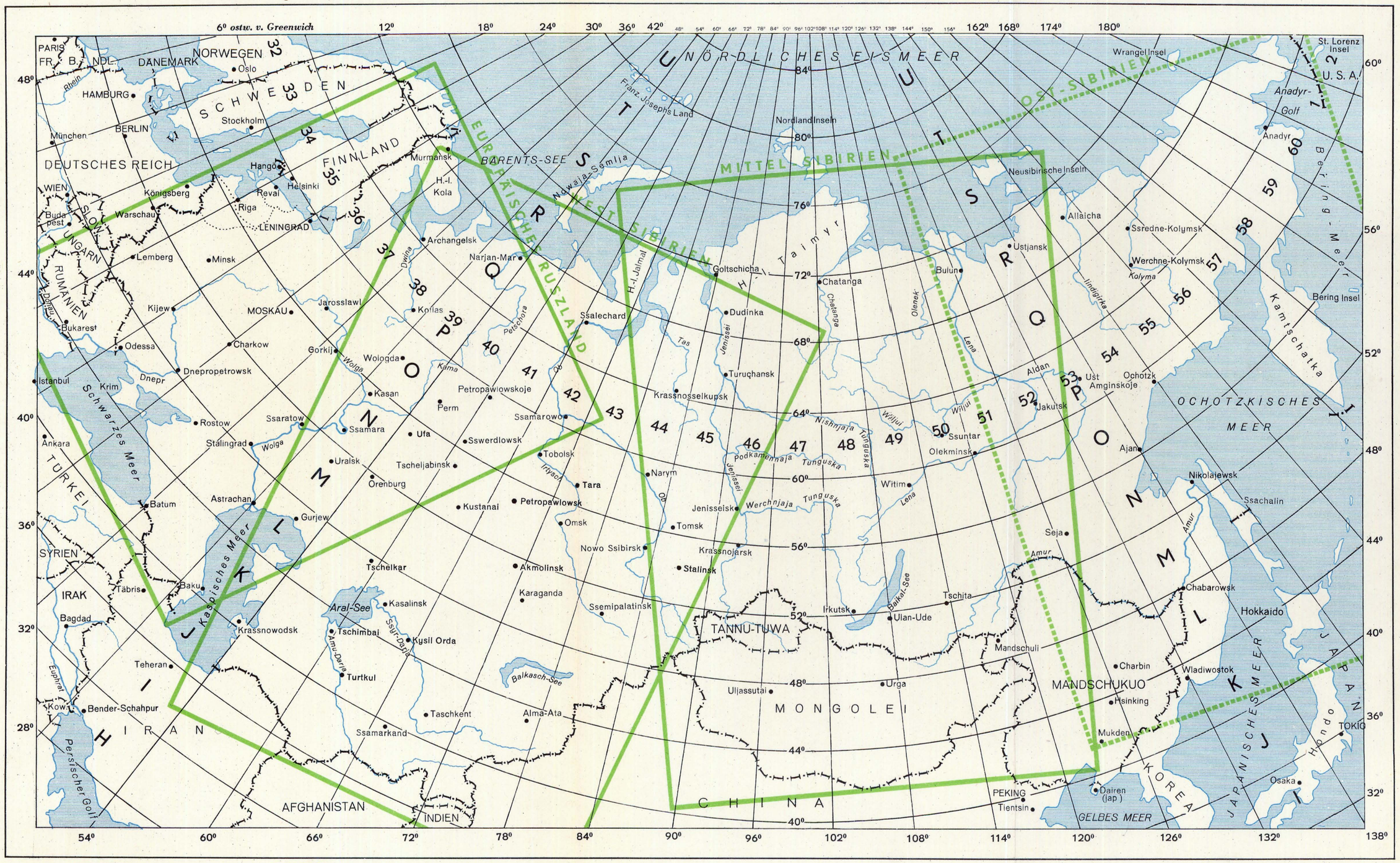

Fertige Blätter

Blätter in Arbeit

Zusammenstellung aller Karten und Mil-Geo-Arbeiten Stand 1. IV. 43.

Operationskarten 1 : 1 000 000

(Ballenbezeichnung Op.-K. Esu 1000 bzw. Osten 1000)

siehe unten

Aus later 1-10-44

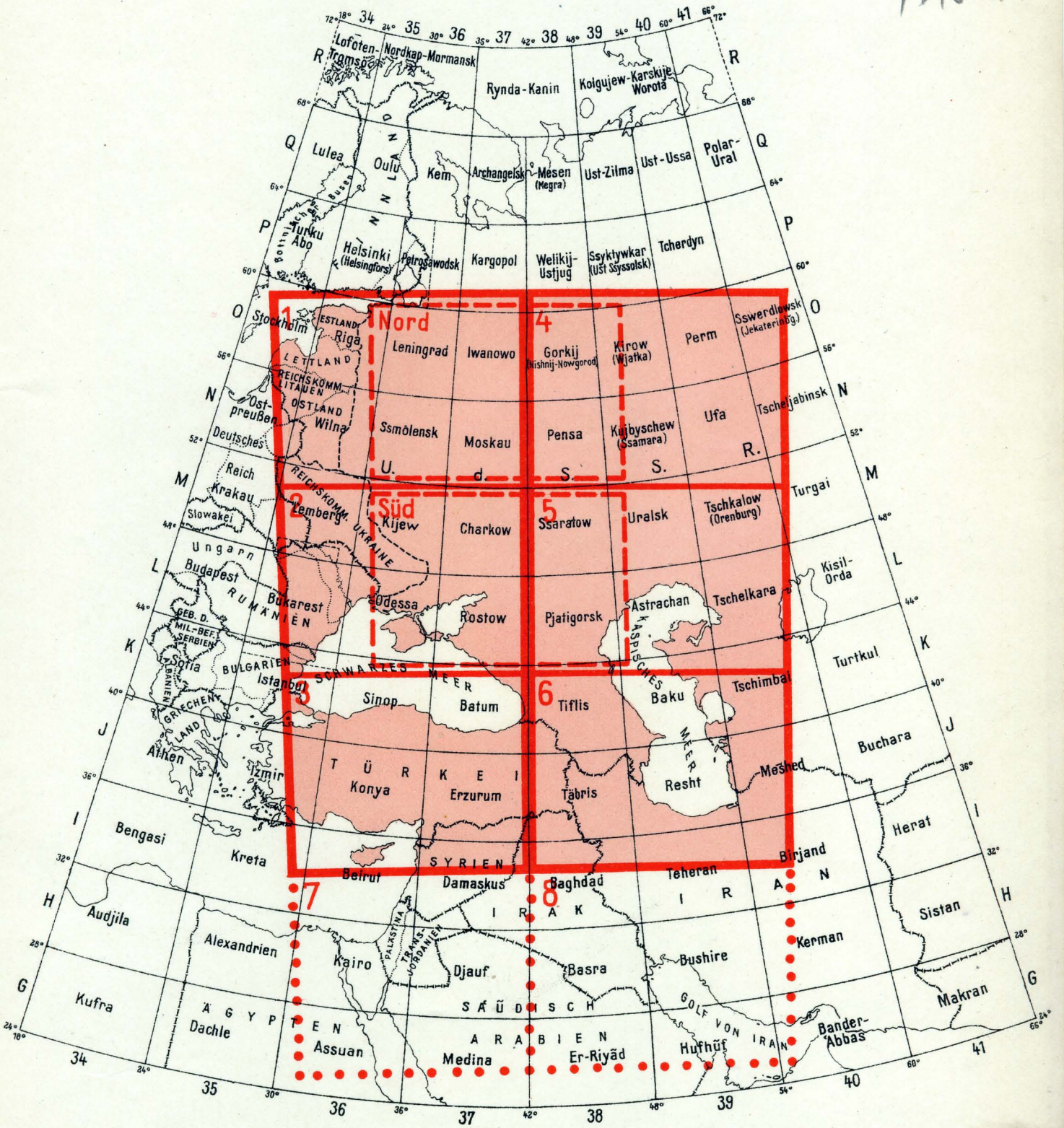

Fertige Blätter: Operationskarte Rußland 1 : 1 000 000 Blatt 1 - 6

Ballenbezeichnung: Op. K. Esu 1000

Fertige Blätter: Operationskarte Osten 1 : 1 000 000 Blatt Nord u. Süd

Ballenbezeichnung: Op. K. Osten 1000

Blätter in Arbeit: Operationskarte 1 : 1 000 000 Blatt 7 u. 8

Ballenbezeichnung: Op. K. 1000

Zusammenstellung aller Karten und Mil-Geo-Arbeiten Stand 1. IV. 43.

Operationskarten 1:1000000

(Ballenbezeichnung siehe unten)

40

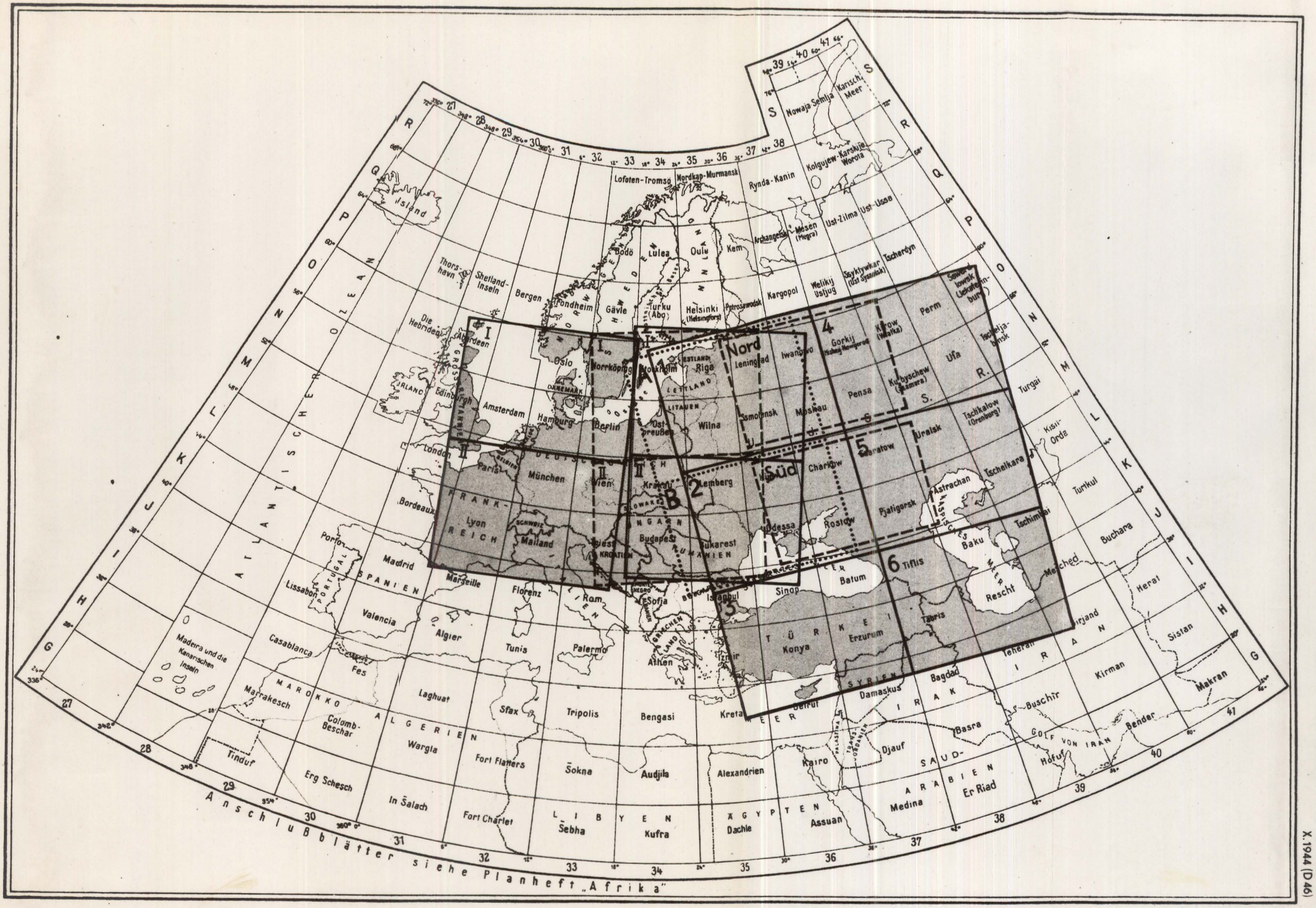

X.1944 (D 46)

Stand 1. 10. 44

Operationskarte
Rußland 1:1000000
Blatt 1-6
Ballenbezeichnung: Op. K. Esu 1000

Operationskarte
Osten 1:1000000
Blatt Nord u. Süd
Ballenbezeichnung: Op. K. Osten 1000

Operationskarte
Osteuropa
Blatt A u. B
Ballenbezeichnung: Op. K. Eo 1000

Operationskarte
West
Blatt I u. II
Ballenbezeichnung: Op. K. Ew 1000

Operationskarte
Ost
Blatt I u. II
Ballenbezeichnung: Op. K. Ost 1000

Operationskarte
1:1000000
Blatt I u. II
Ballenbezeichnung: Op. K. Eo 1000

Sonderausgabe Rußland 1:100000

(Ballenbezeichnung Esu 100)

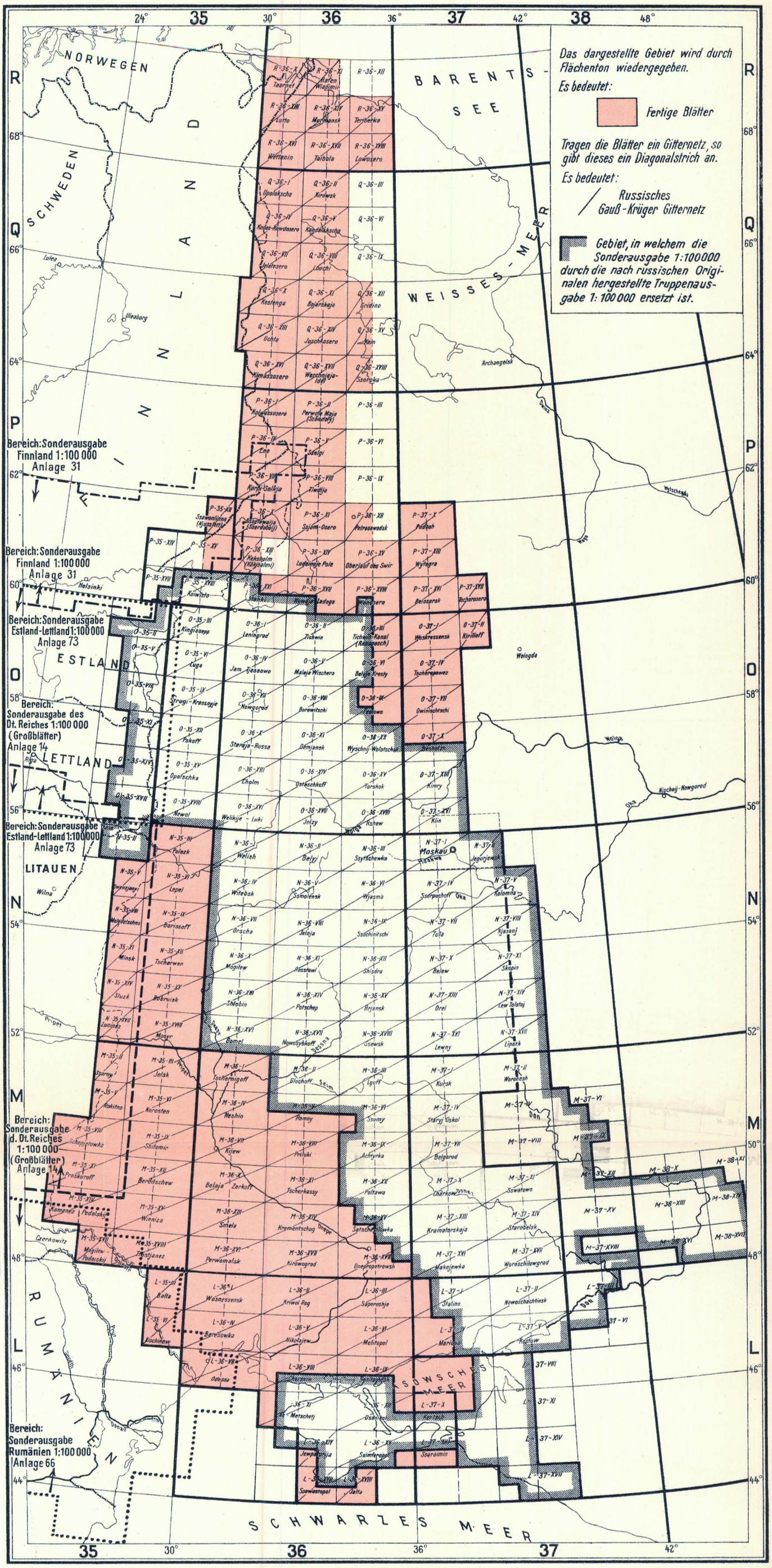

Zusammenstellung aller Karten und Mil-Geo-Arbeiten Stand 1. IV. 43.

Geheim!

Anlage 77

Übersicht zur Mil-Geo-Bearbeitung der Karte Osteuropa 1 : 300 000

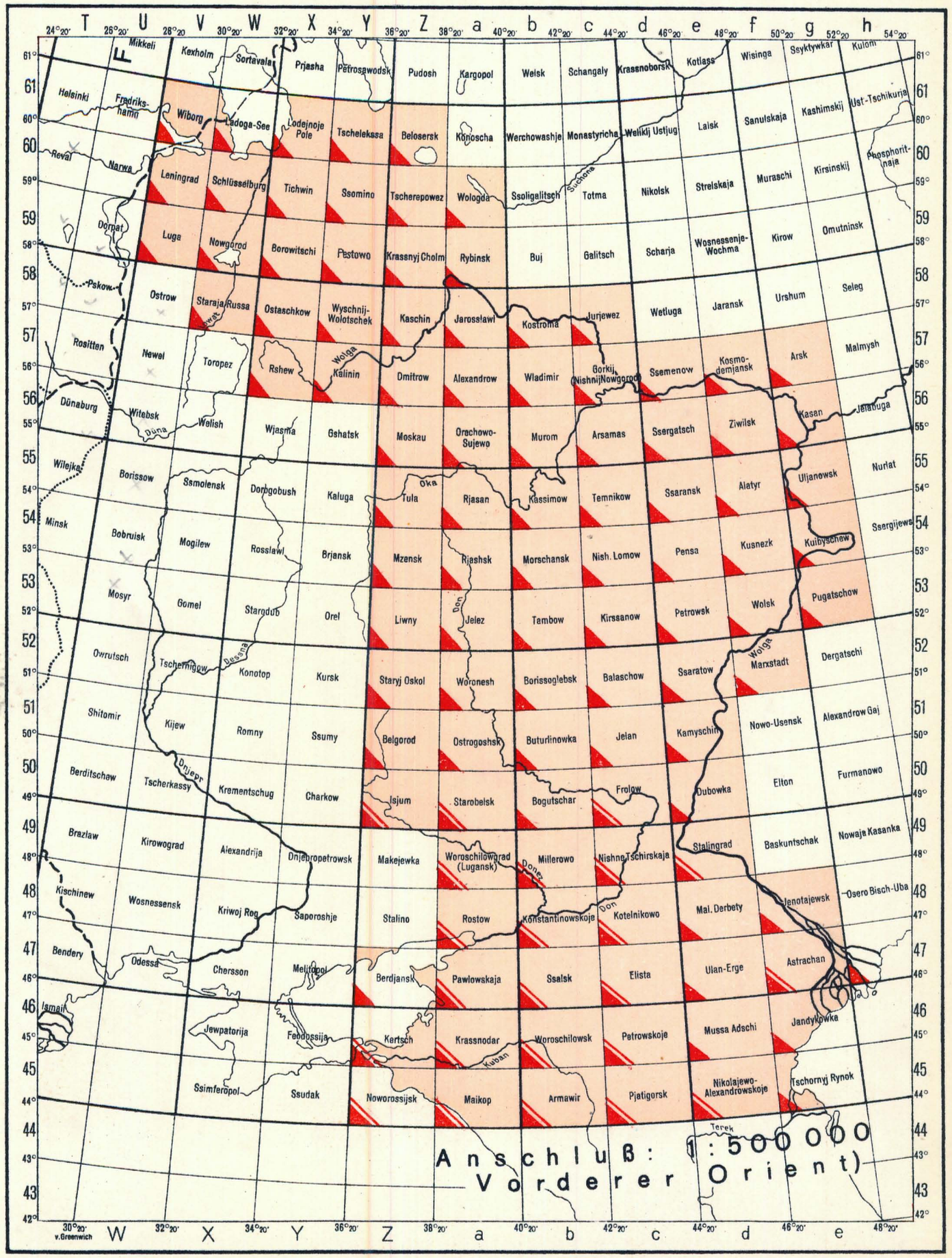

1. Ausgabe (Stand im allgem. v. IV. 42—VII. 42)

2. Ausgabe südl. d. 50. Br. Gr. (Stand im allgem. v. VII. 42—IX. 42)

Zusammenstellung aller Karten und Mil-Geo-Arbeiten Stand 1. IV. 43.

Italien 1:100 000

Ausgabe Nr. 2 im Deutschen Heeresblattschnitt

Ballenbezeichnung: Ei 100. Beispiel: Blatt Venedig Ei 100 L 33 SW 1-c



Auflage vorhanden

(VII.44 D 61)

Anlage 79

Sonderausgabe Schweden 1 : 300000

(Ballenbezeichnung Es 300)

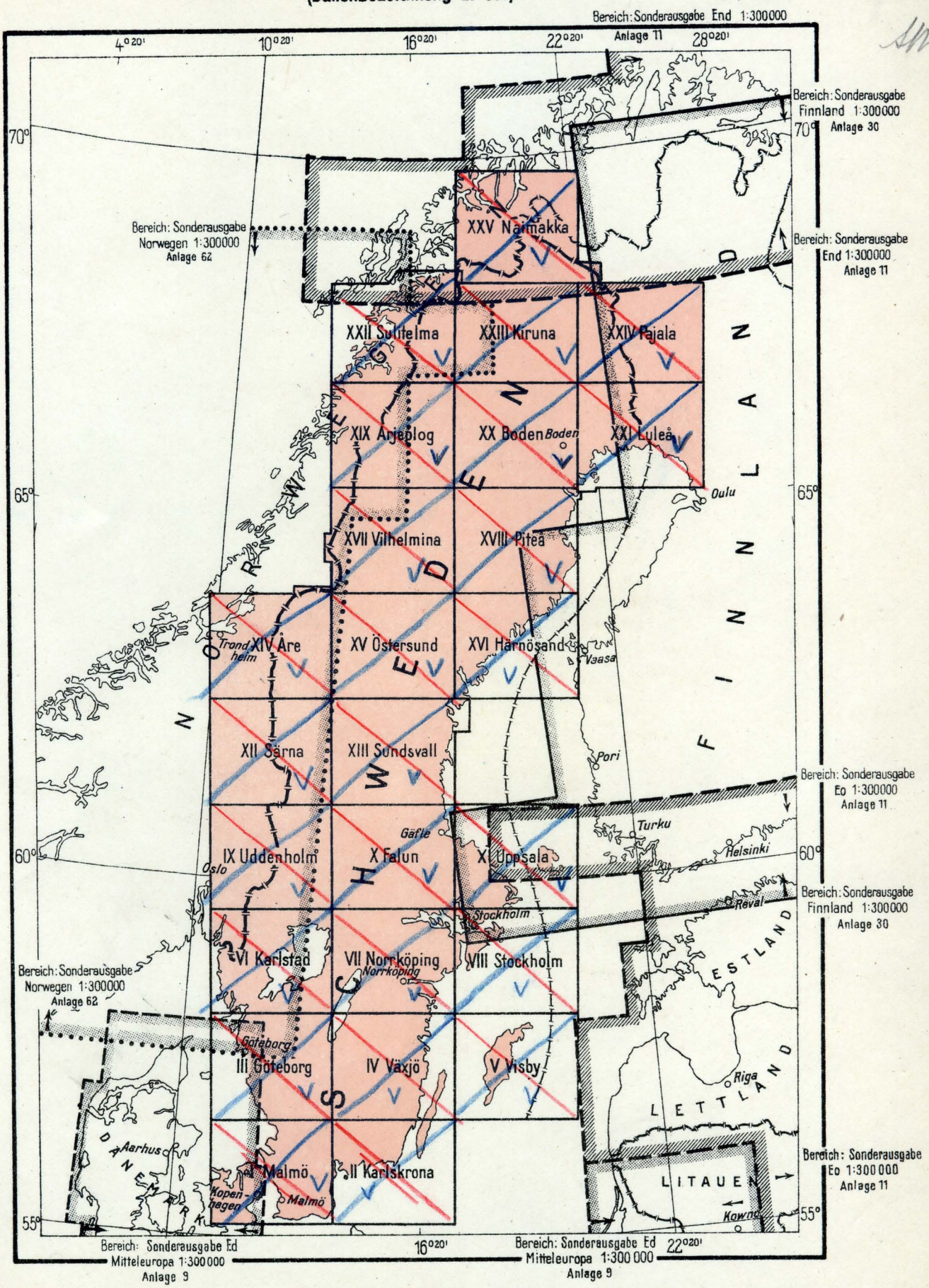

Das dargestellte Gebiet wird durch Flächenton wiedergegeben.

Es bedeutet:

Fertige Blätter

Zusammenstellung aller Karten und Mil-Geo-Arbeiten
Stand 1. IV. 43.

Deutsche Heereskarte Schweden 1 : 300 000

Ballenbezeichnung Es 300

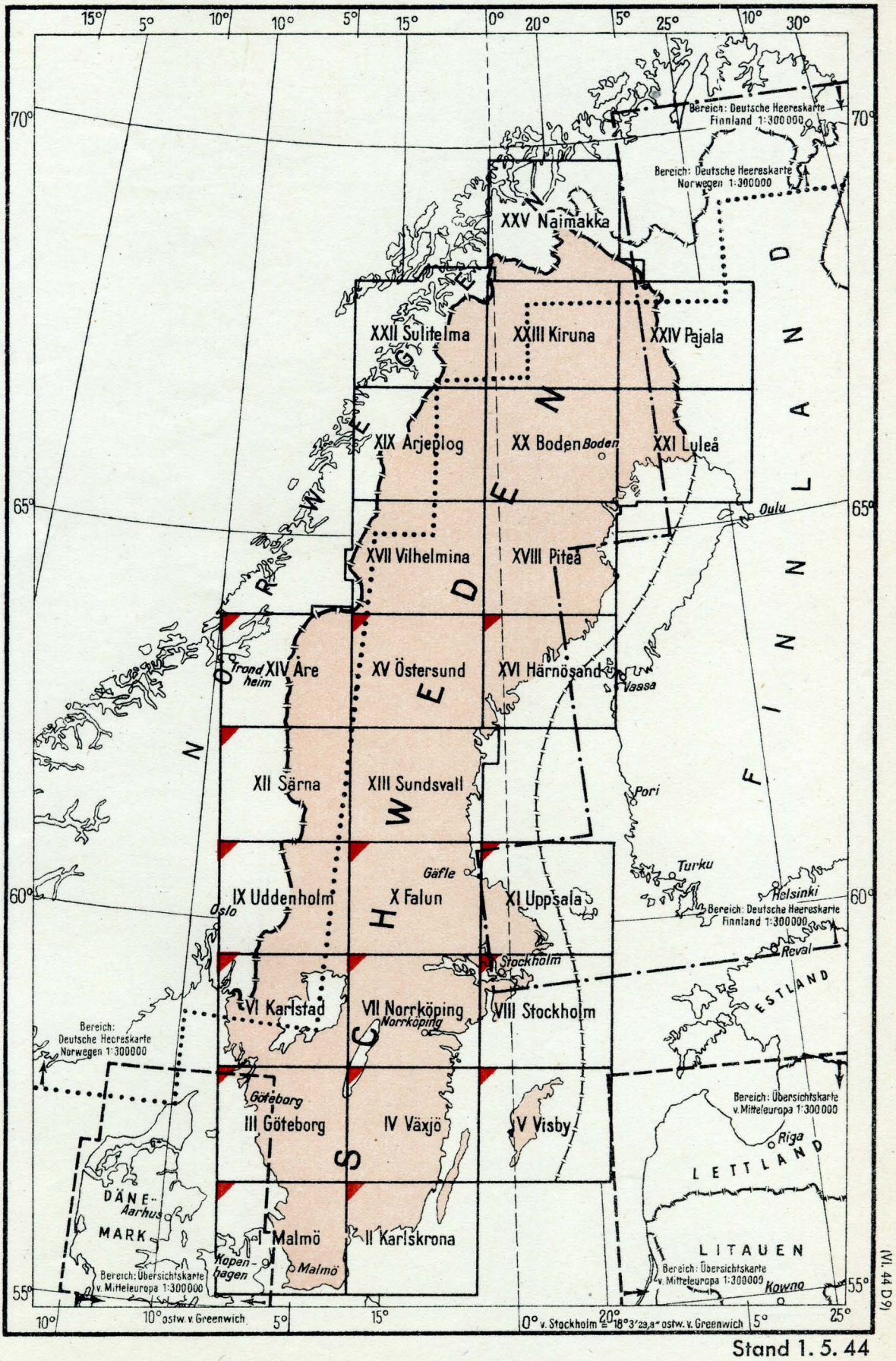

Stand 1. 5. 44

Auflage vorhanden

Als Fliegerausgabe vorhanden

Anlage 80

Sonderausgabe Schweden 1 : 100 000

(Ballenbezeichnung Es 100)

1.5.44

Die endgültige Sonderausgabe mit schwedischem Gauß-Krüger Gitternetz befindet sich in Arbeit.
Es liegt z.Zt. für den Nordteil des Landes eine vorläufige, für den Südteil des Landes eine endgültige Ausgabe vor.
Beide Ausgaben tragen aber kein Gitternetz.

Das dargestellte Gebiet wird durch Flächenton wiedergegeben.

Es bedeutet:

Fertige Blätter

Tragen die Blätter ein Gitternetz, so gibt dieses ein Diagonalstrich an.

Es bedeutet:

Schwedisches Gauß-Krüger Gitternetz

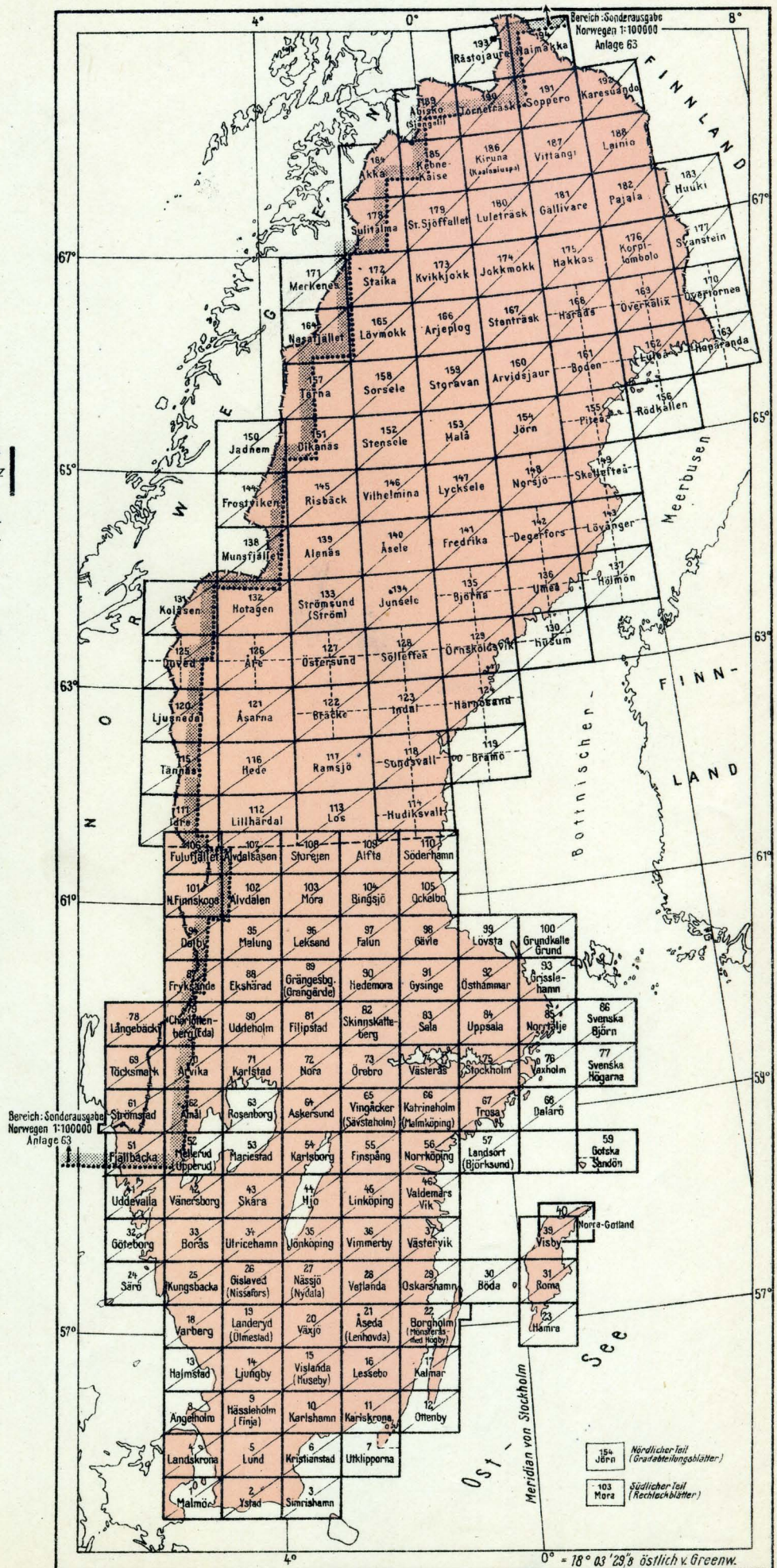

Zusammenstellung aller Karten und Mil-Geo-Arbeiten
Stand 1. IV 43.

Deutsche Heereskarte Schweden 1 : 100 000

Ballenbezeichnung Es 100

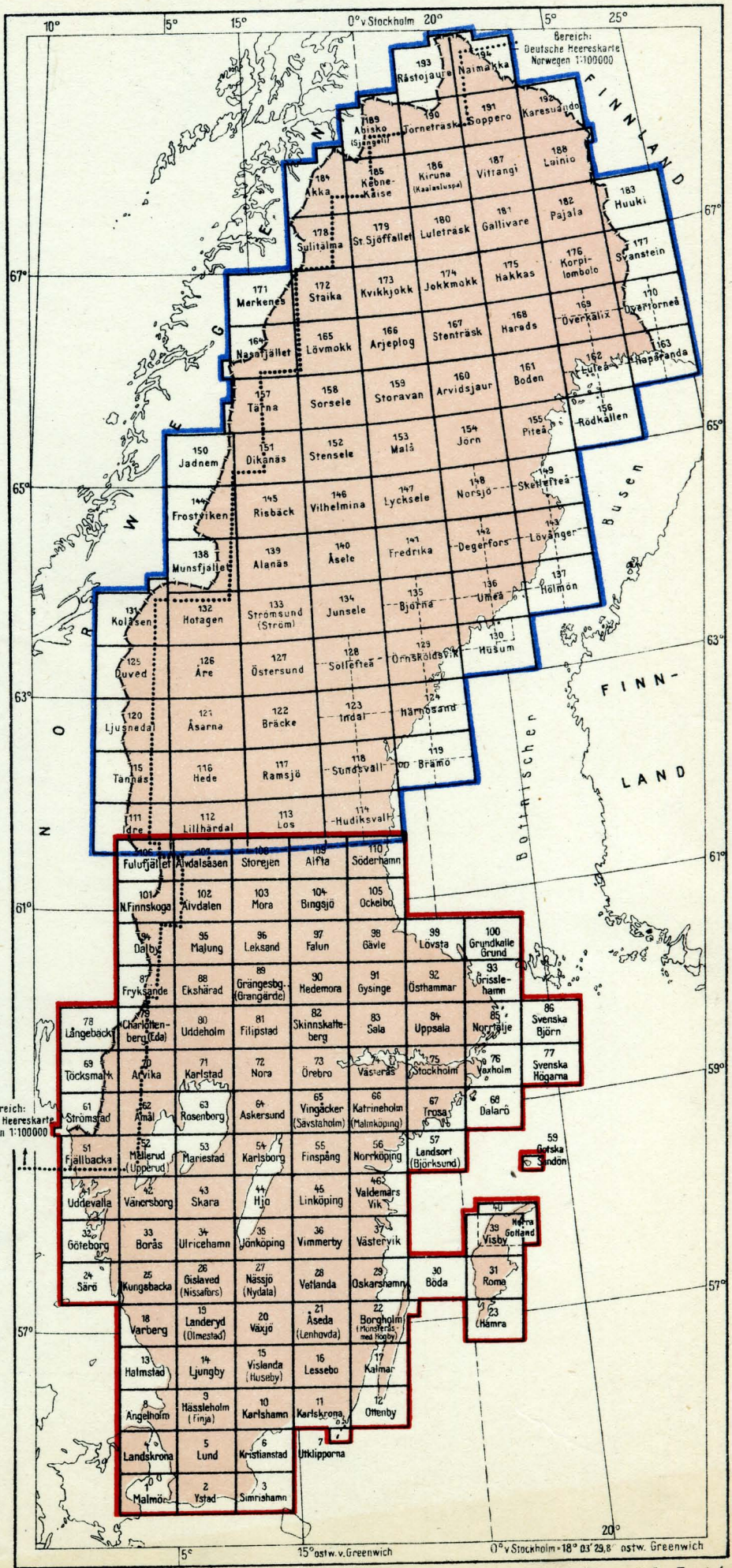

Vorläufige Deutsche Heereskarte

Nördlicher Teil
(Gradabteilungsblätter)

Ganzblätter



Auflage vorhanden

Viertelblätter

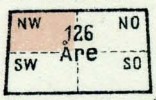

Auflage vorhanden

Deutsche Heereskarte

Südlicher Teil
(Rechteckblätter)



Auflage vorhanden

Die Blätter tragen das Schwed. Gauß-Krüger-Gitter

(VI. 44 D 9)

Stand 1. 5. 44

Sonderausgabe Schweiz 1 : 100 000

Ballenbezeichnung: Ech 100

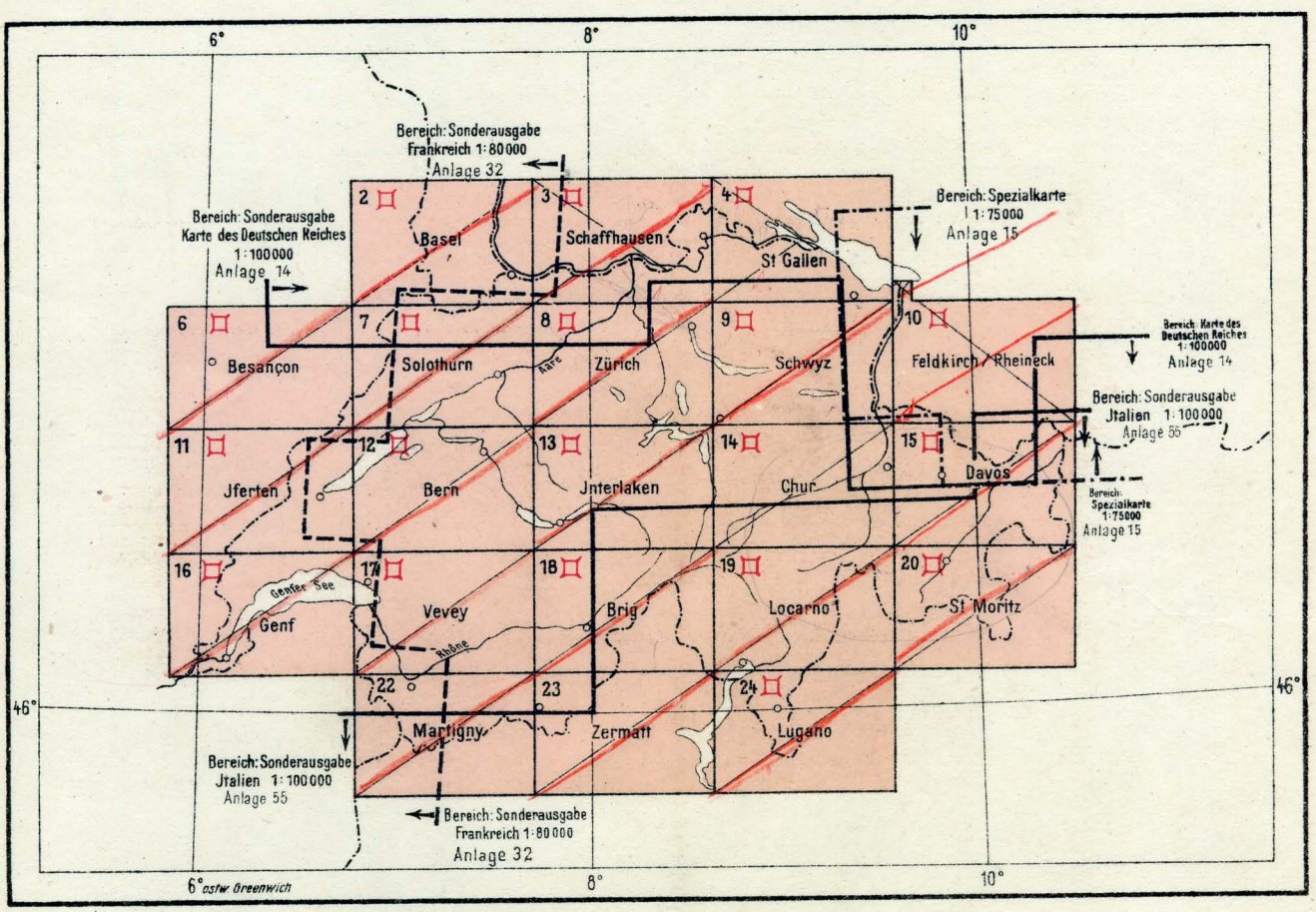

Blätter vorhanden

Blätter auch mit „B-Eindruck"

Gitternetze werden durch Diagonalstriche bezeichnet:

Deutsches Gauß-Krüger Gitternetz

Fremdländisches Gitternetz

Durchgezogenes deutsches Gauß-Krüger Gitternetz und am Rand angerissenes fremdländisches Gitternetz

Zusammenstellung aller Karten und Mil-Geo-Arbeiten
Stand 1. IV. 43

Anlage 82

Aufgelaufen
1.5.44.

Sonderausgabe Schweiz 1 : 25000

Ballenbezeichnung: Ech 25

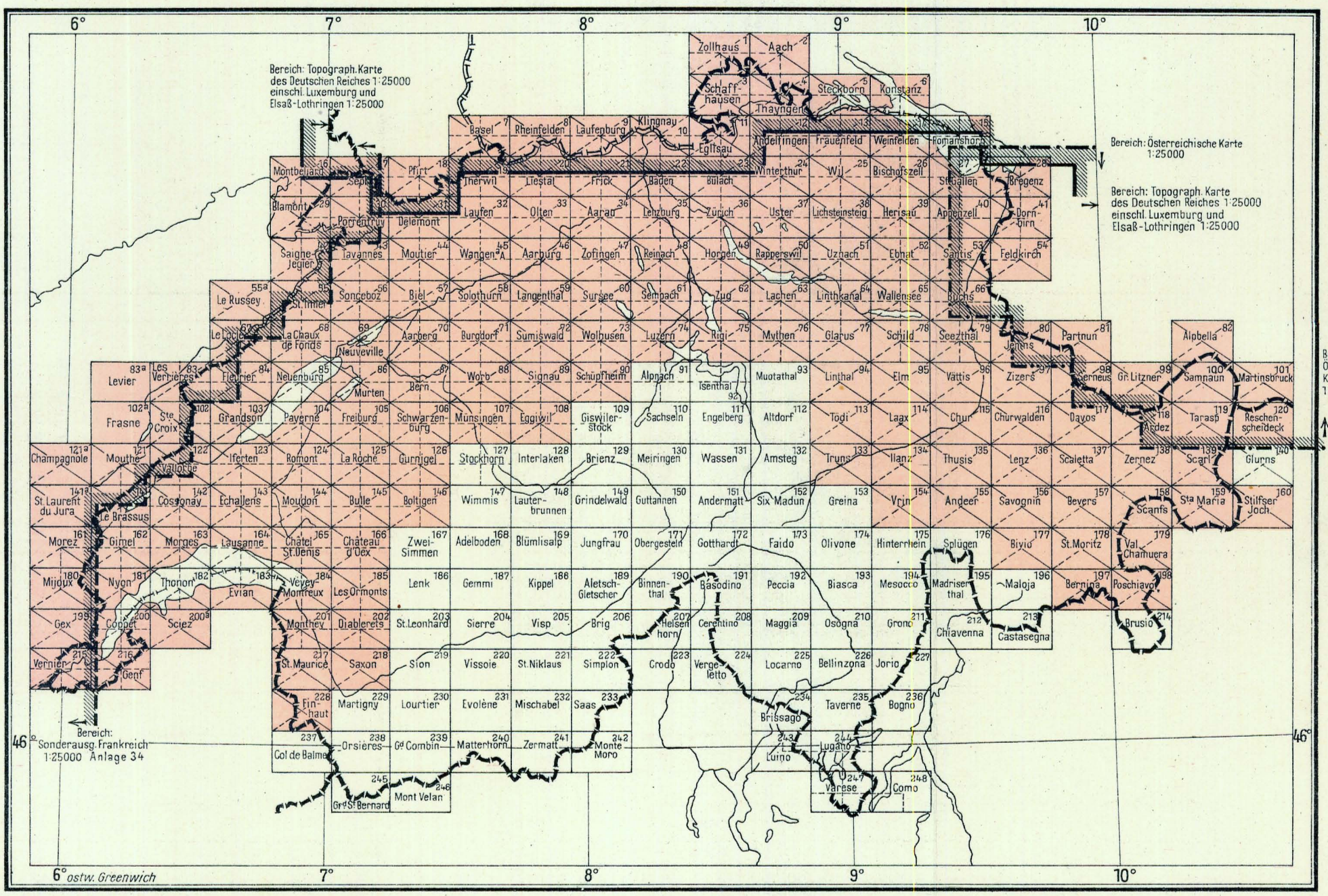

Die senkrecht und wagrecht gestrichelten Linien geben die Blatteinteilung der Originalkarte der Schweiz 1 : 25000 an

Auflage vorhanden

Gitternetze werden durch Diagonalstriche bezeichnet:

Deutsches Gauß-Krüger-Gitternetz

fremdländisches Gitternetz

Durchgezog. Deutsches Gauß-Krüger Gitternetz u. am Rand angerissenes fremdländ. Gitternetz

Zusammenstellung aller Karten und Mil-Geo-Arbeiten
Stand 1. IV. 43

Deutsche Heereskarte Schweiz 1:25 000

Ballenbezeichnung: Ech 25

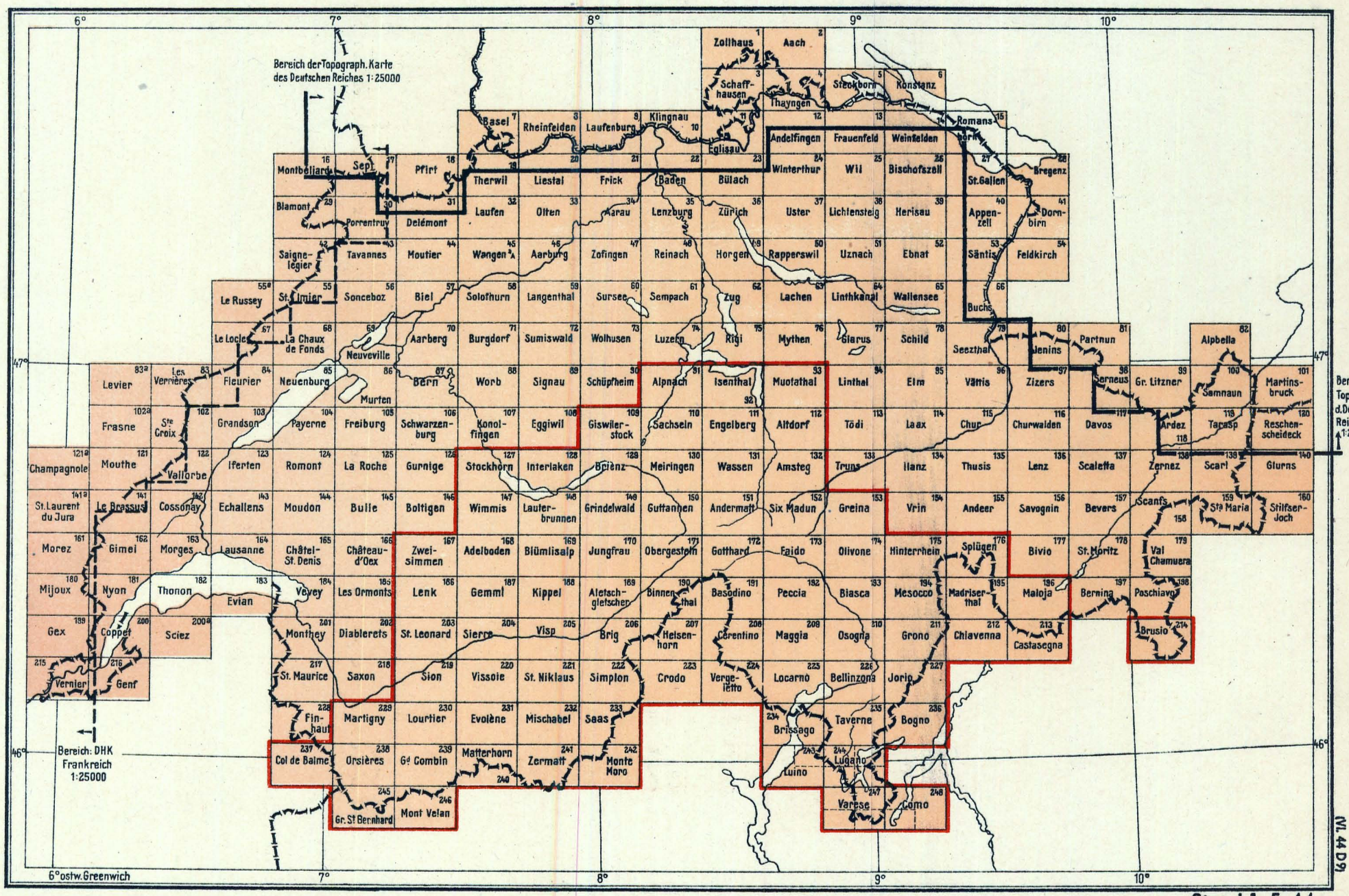

Stand 1. 5. 44

Auflage vorhanden

Nur Druckplatten vorhanden

Das D H G wird z. Zt. in die gesamte Ausgabe eingearbeitet
Das Schweizer Gitter bleibt angerissen.

Geheim!

Anlage 83

Übersicht zur Mil-Geo-Bearbeitung
Frankreich - Belgien - Niederlande 1 : 200 000

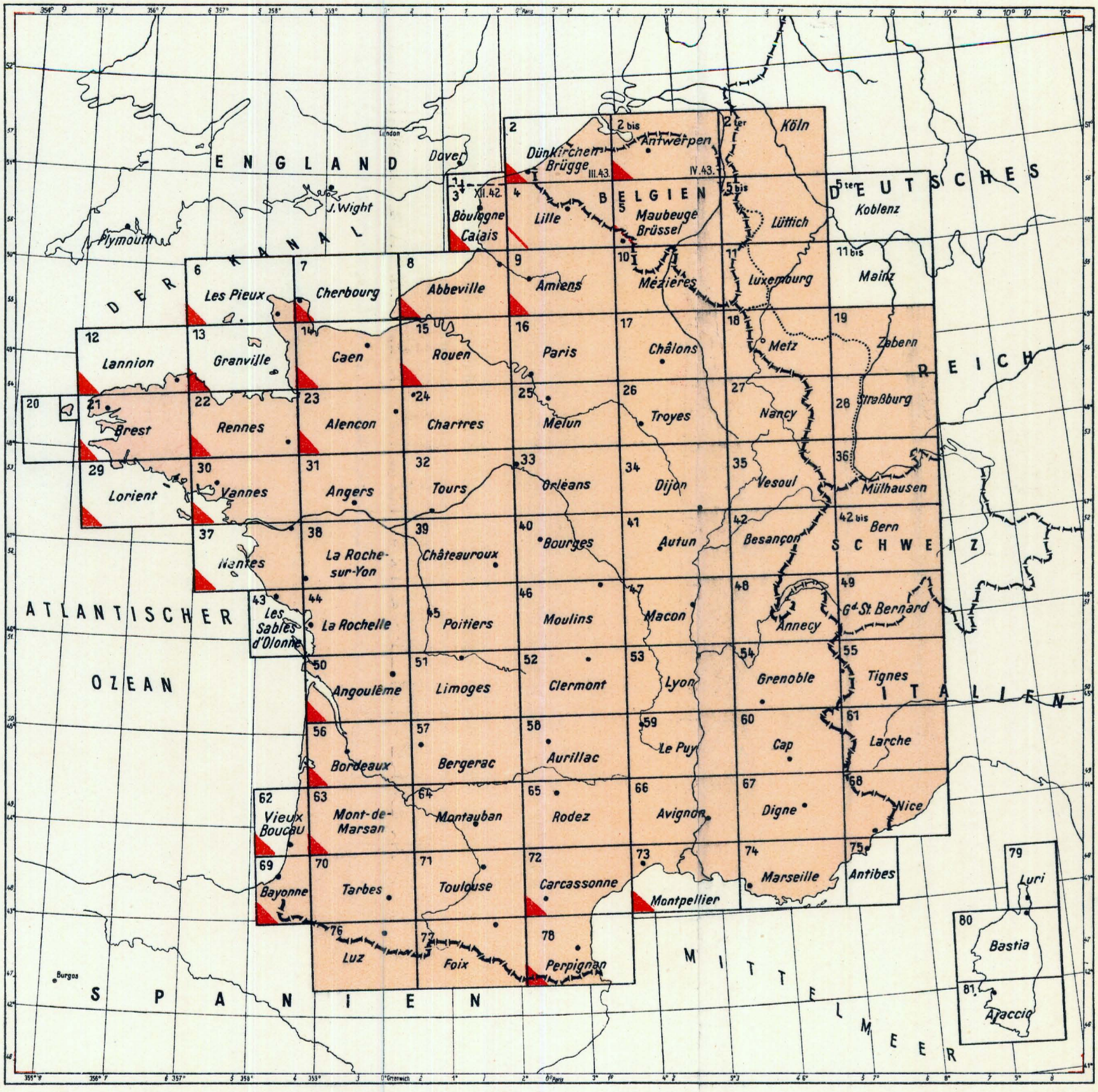

Blätter fertig (Stand XII. 42)

Blätter in Druck

Blätter in Arbeit

Zusammenstellung aller Karten
und Mil-Geo-Arbeiten
Stand 1. IV. 43.

Sonderausgabe Slowakei 1:25000 und Ungarn 1:25000

(Ballenbezeichnung Esl 25 bzw. Eh 25)

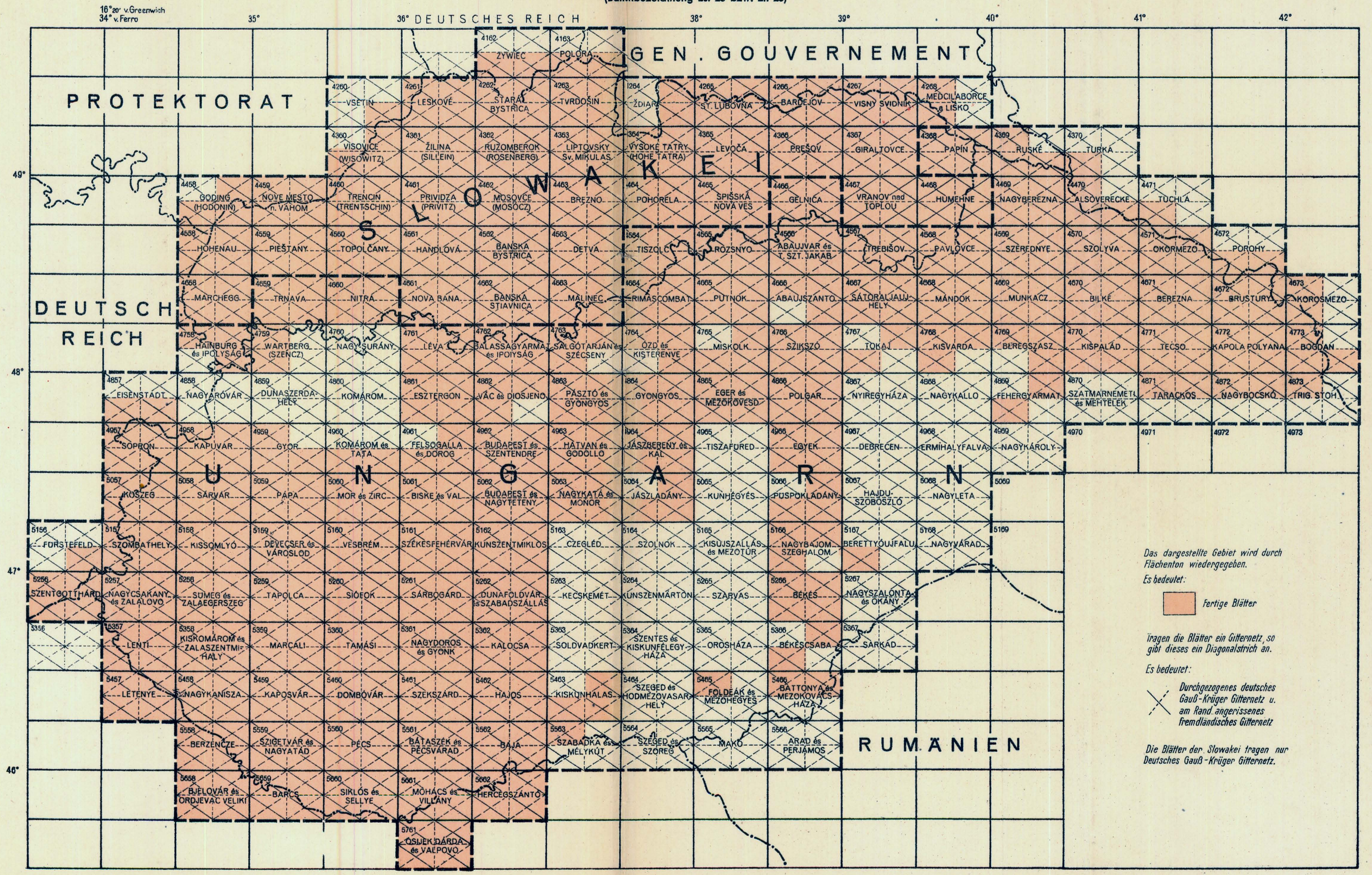

Das dargestellte Gebiet wird durch Flächenton wiedergegeben.

Es bedeutet:

fertige Blätter

tragen die Blätter ein Gitternetz, so gibt dieses ein Diagonalstrich an.

Es bedeutet:

Durchgezogenes deutsches Gauß-Krüger Gitternetz u. am Rand angerissenes fremdländisches Gitternetz

Die Blätter der Slowakei tragen nur Deutsches Gauß-Krüger Gitternetz.

Zusammenstellung aller Karten
und Mil-Geo-Arbeiten
Stand 1. IV. 43.

Sonderausgabe Spanien 1 : 400 000

Ballenbezeichnung z. B. bei Blatt Bilbao: Ee 400/2

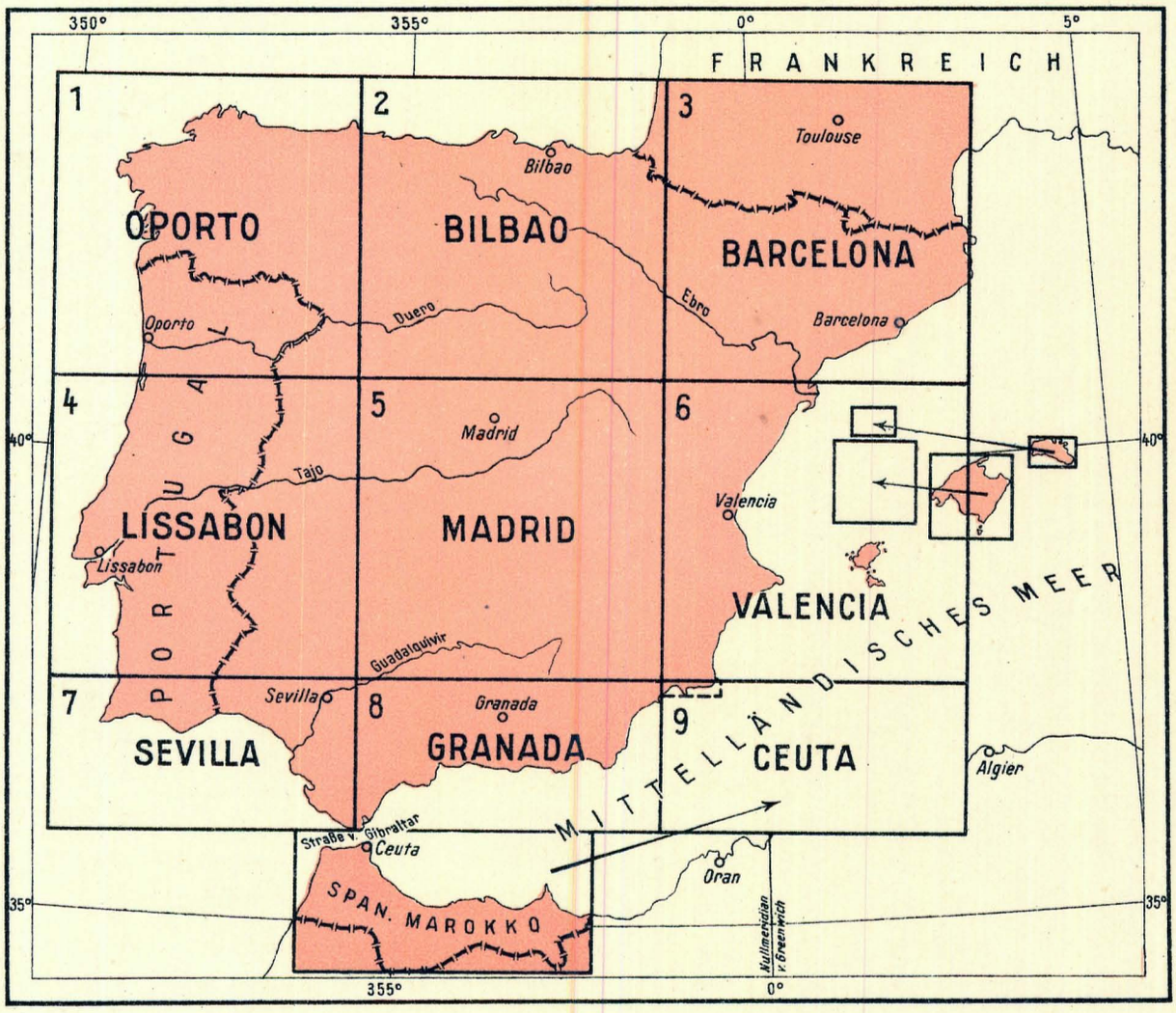

Auflage vorhanden

Am Blattrand angerissenes spanisches (Lambert) Gitternetz

Außerdem ist eine vorläufige Ausgabe mit durchgezogenem span. Lambert-Gitter vorhanden. Das geogr. Netz fehlt jedoch. An den Blattecken sind genaue geogr. Werte angegeben.

Zusammenstellung aller Karten
und Mil-Geo-Arbeiten
Stand 1. IV. 43.

Deutsche Heereskarte Spanien 1:50 000

Ballenbezeichnung z. B. bei Blatt Madrid: Ee *50/559*

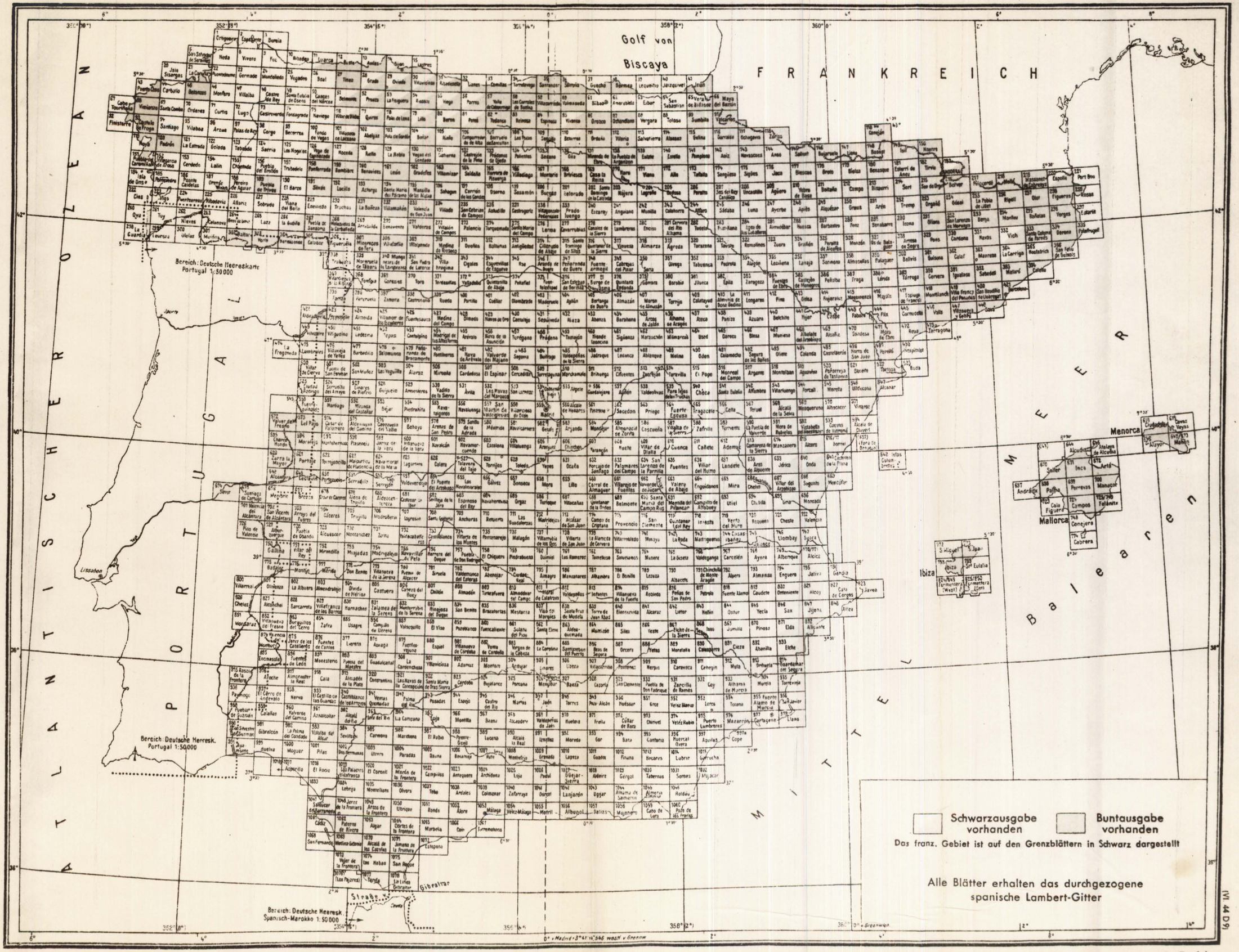

Stand 1. 5. 44

Anlage 86

1.5.44

Sonderausgabe Spanien 1 : 50 000

Ballenbezeichnung z. B. bei Blatt Madrid: Ee 50/559

Bereich: Sonderausgabe Portugal 1:50000 Anlage 65

Bereich: Sonderausgabe Portugal 1:50000 Anlage 65

Schwarzausgabe vorhanden

Buntausgabe vorhanden

Das franz. Gebiet ist auf den Grenzblättern in schwarz dargestellt

Alle Blätter haben das durchgezogene spanische (Lambert) Gitternetz. Die Grenzblätter zum portugiesischen und zum französischen Gebiet haben außerdem das portugiesische (Bonne) bzw. das französische (Lambert) Gitternetz

Zusammenstellung aller Karten und Mil-Geo-Arbeiten Stand 1. IV. 43.

Geheim!

Übersicht zur Mil-Geo-Bearbeitung
Durchgängigkeit der Pyrenäen 1 : 200 000

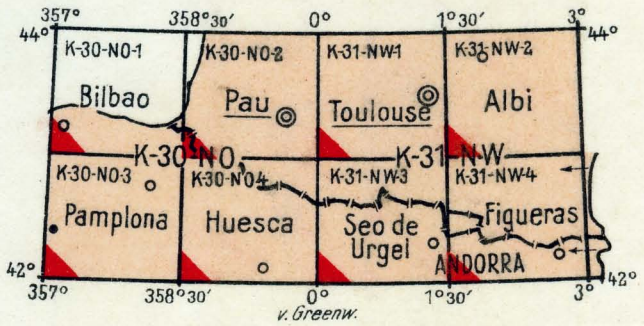

1. Ausgabe (Stand 1. IV. 43)

2. Ausgabe in Bearbeitung, erscheint voraussichtlich 1. IX. 43

Zusammenstellung aller Karten
und Mil-Geo-Arbeiten
Stand 1. IV. 43.

Spanien / Portugal 1 : 200 000

Ballenbezeichnung für Spanien: Ee 200, für Portugal: Ep 200,
für Frankreich: Ef 200 (D H B)

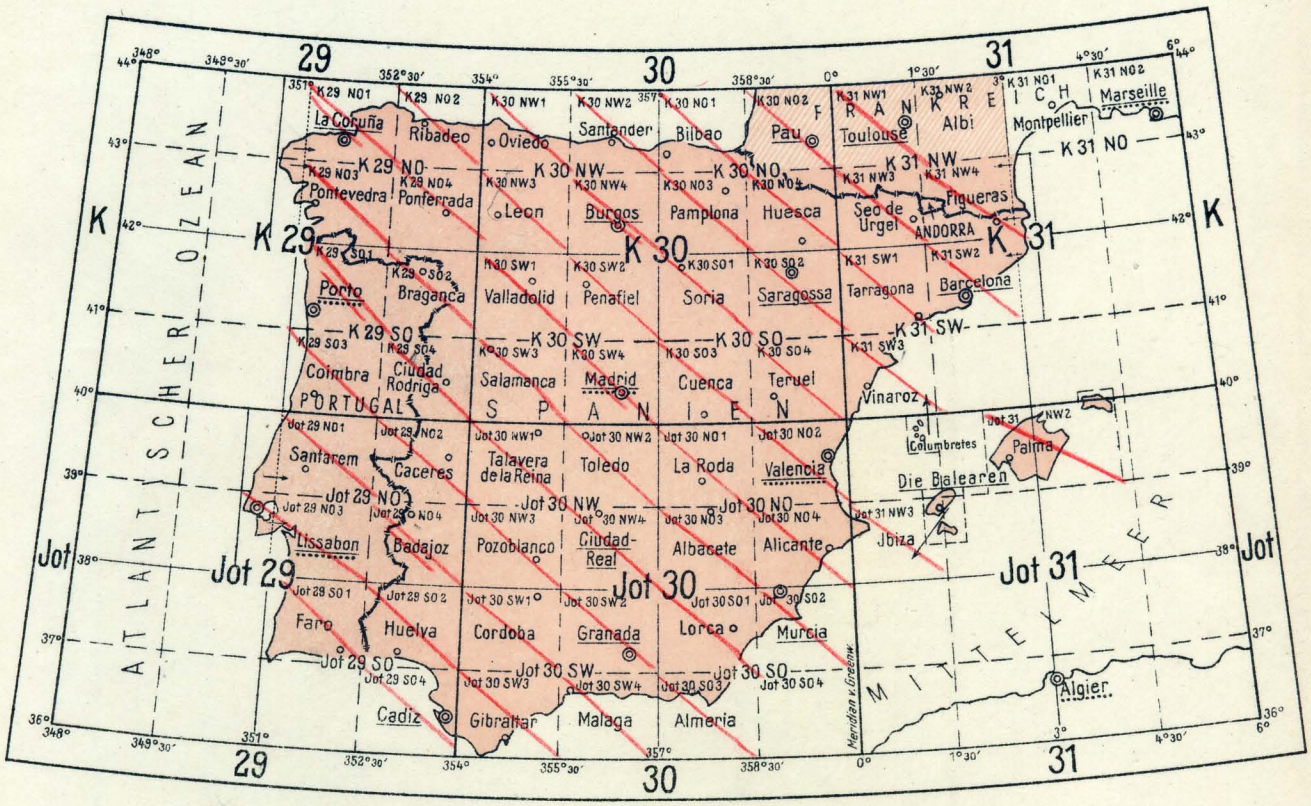

Vollst. 30.10.44.

Auflage vorhanden

Die Blätter gehören zum Kartenwerk Ef 50,
Die Bearbeitung erfolgte im D H B

Diese Übersicht enthält gleichzeitig die Blatteinteilung für die Weltkarte 1 : 1 000 000 | K 30 Madrid (Blattname punktiert unterstrichen)
und für die Deutsche Weltkarte 1 : 500 000 | K 30 SW Madrid (Blattname dünn unterstrichen)

Die Blätter tragen das spanische Lambert Gitternetz
Druck in 4 Farben

Zusammenstellung aller Karten
und Mil-Geo-Arbeiten
Stand 1. IV. 43.

Sonderausgabe Indien 1 : 200 000

(Ballenbezeichnung z. B. Blatt Karatschi: Sbi 200, G–42, 20)

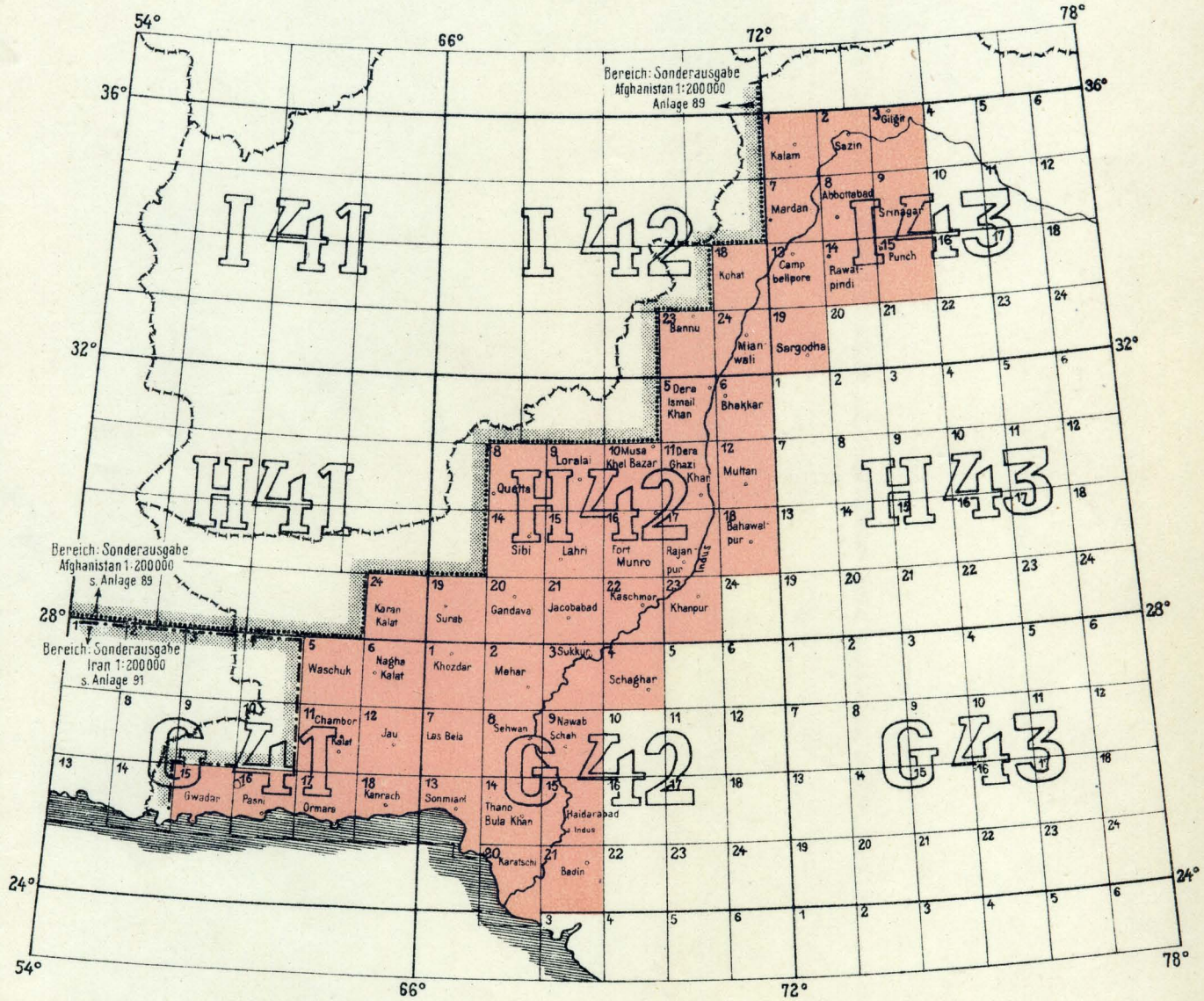

Fertige Blätter

Blätter tragen derzeit kein Gitternetz,
Eintragung des Deutschen Heeresgitters geplant!

Zusammenstellung aller Karten
und Mil-Geo-Arbeiten
Stand 1. IV. 43.

Sonderausgabe Irak 1 : 200 000

Ballenbezeichnung, z. B. Blatt Baghdad: Si 200, I — 38/15

Sonderausgabe Iran 1 : 200 000

Ballenbezeichnung, z. B. Blatt Teheran: Sir 200, I — 39/4

Irak vollst.
14.11.44. Ahr

Sonderausgabe Russland (Kaukasus) 1:200000, Anlage 70

Sonderausgabe Türkei 1:200000, Anlage 97

Sonderausgabe Turkestan 1:200000, Anlage 71

Sonderausgabe Syrien 1:200000, Anlage 95

Sonderausgabe Afghanistan 1:200000, Anlage 89

Sonderausgabe Indien 1:200000, Anlage 90

Kaspisches Meer

Golf von Iran

Fertige Blätter

Deutsches Heeresgitter durchgezogen

Zusammenstellung aller Karten und Mil-Geo-Arbeiten
Stand 1. IV. 43.

Sonderausgabe Palästina-Transjordanien 1 : 200 000

Ballenbezeichnung, z. B. Blatt Jerusalem: Sp 200 H36—NO 2

Sonderausgabe Ägypten 1 : 200 000

Ballenbezeichnung, z. B. Blatt Kairo: Fet 200, H36—NW 3

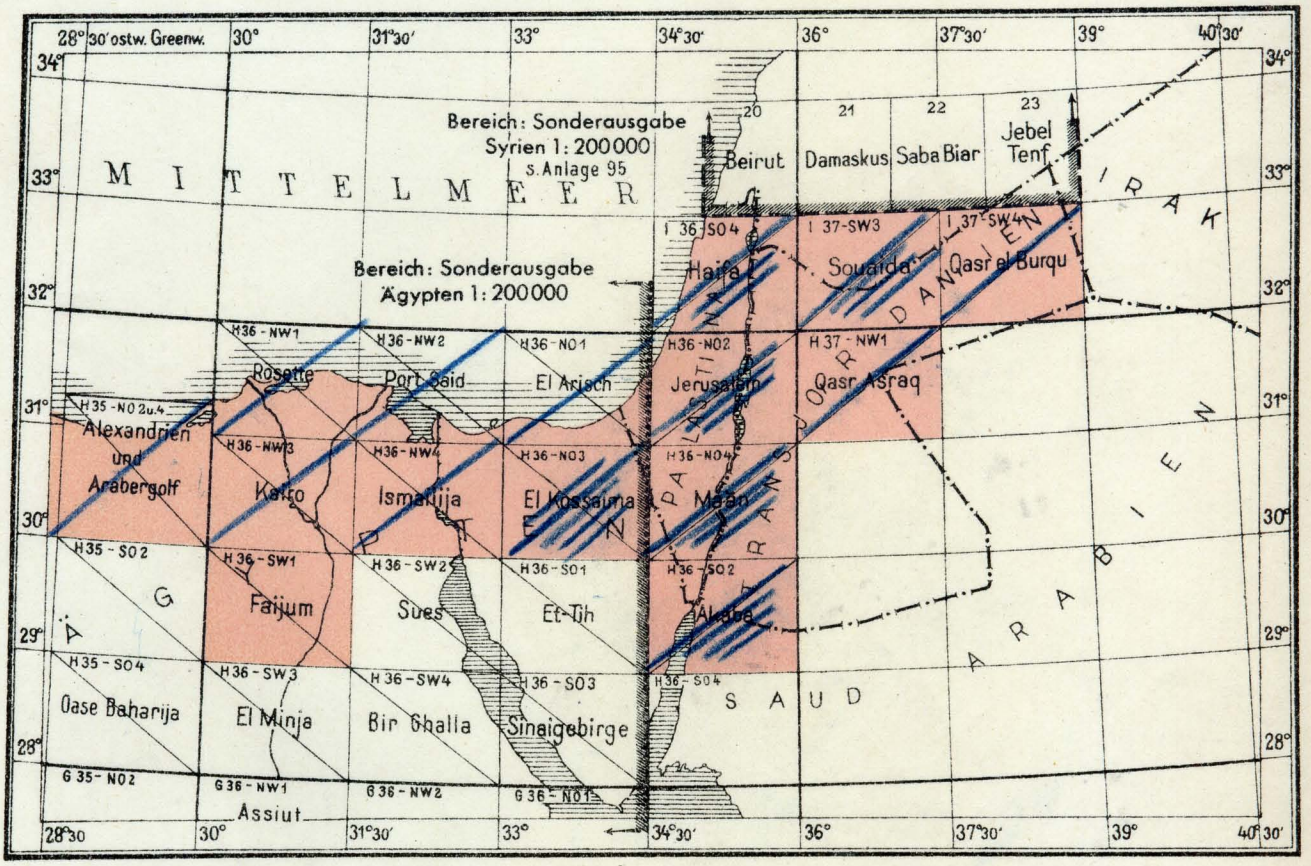

Fertige Blätter

Deutsches Heeresgitter durchgezogen

Englisches Gitternetz

Zusammenstellung aller Karten
und Mil-Geo-Arbeiten
Stand 1. IV. 43.

Sonderausgabe Palästina 1 : 100 000

Ballenbezeichnung z. B. Blatt Jaffa: Sp 100, 5

Volest. 3.11.44

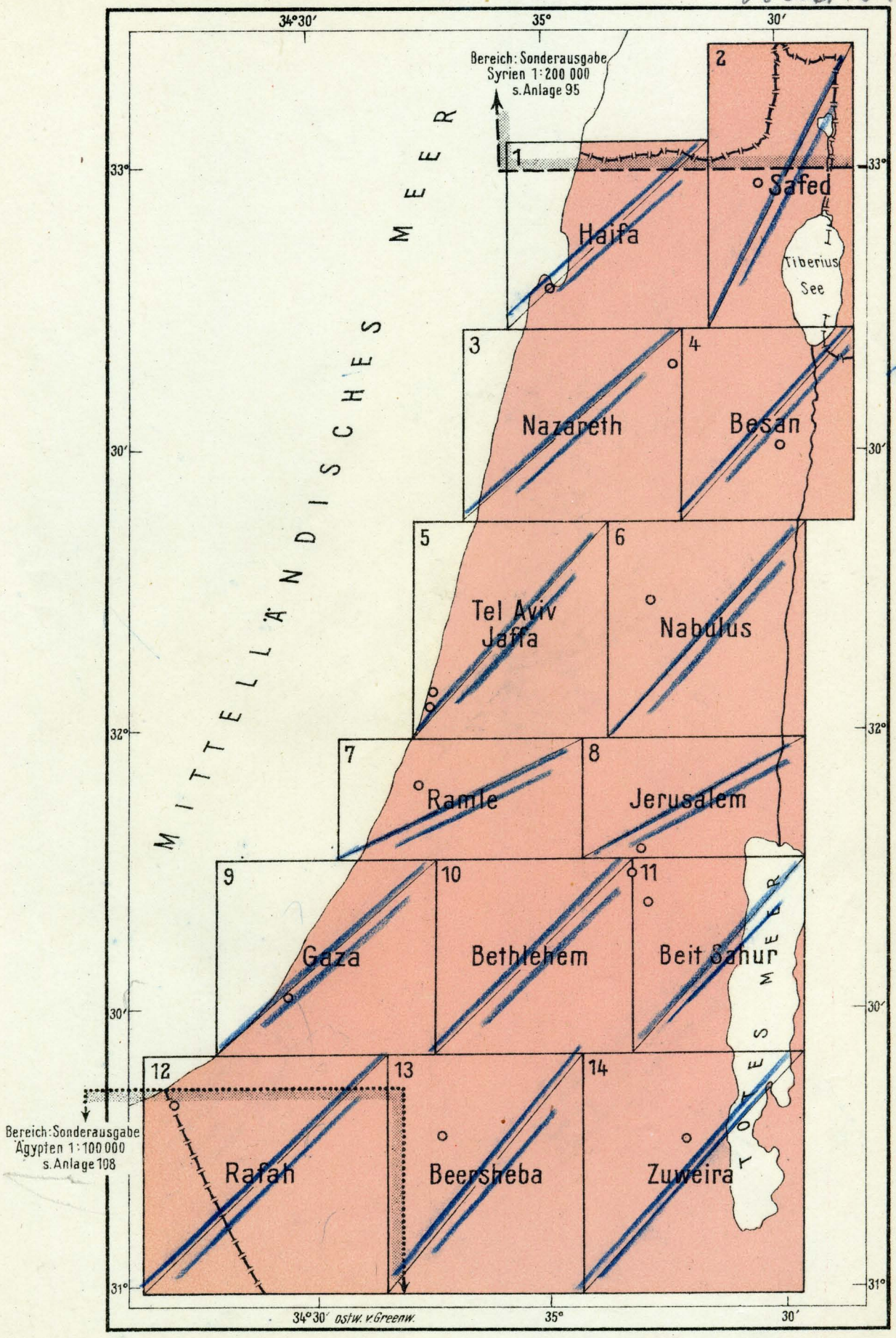

Fertige Blätter

Deutsches Heeresgitter und Englisches Gitternetz durchgezogen

Zusammenstellung aller Karten und Mil-Geo-Arbeiten Stand 1. IV. 43.

Sonderausgabe Palästina 1 : 25000
(Tel Aviv–Jaffa und Umgebung)

Ballenbezeichnung z. B. Blatt Herzlija: Sp 25, 1

Vollst. 3.11.44. Li

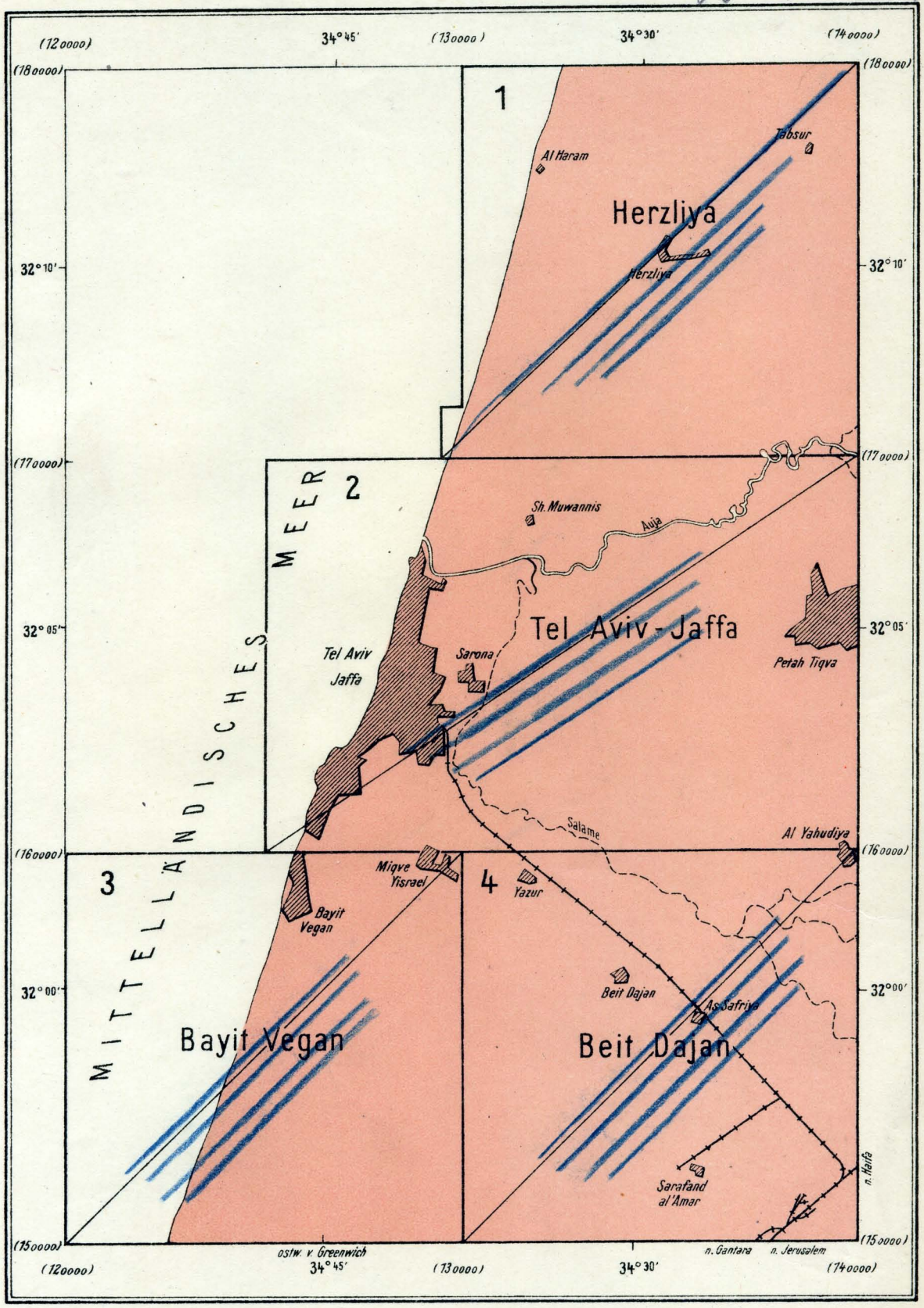

Die eingeklammerten Zahlen (12 0000) sind die Blatteckenwerte der Vermessung von Palästina in 10 km = 10 cm Abstand.

Fertige Blätter

Deutsches Heeresgitter und Englisches Gitternetz durchgezogen

Zusammenstellung aller Karten und Mil-Geo-Arbeiten Stand 1. IV. 43.

Sonderausgabe Syrien 1 : 200 000

Ballenbezeichnung, z. B. Blatt Damaskus: Ssl 200, 21

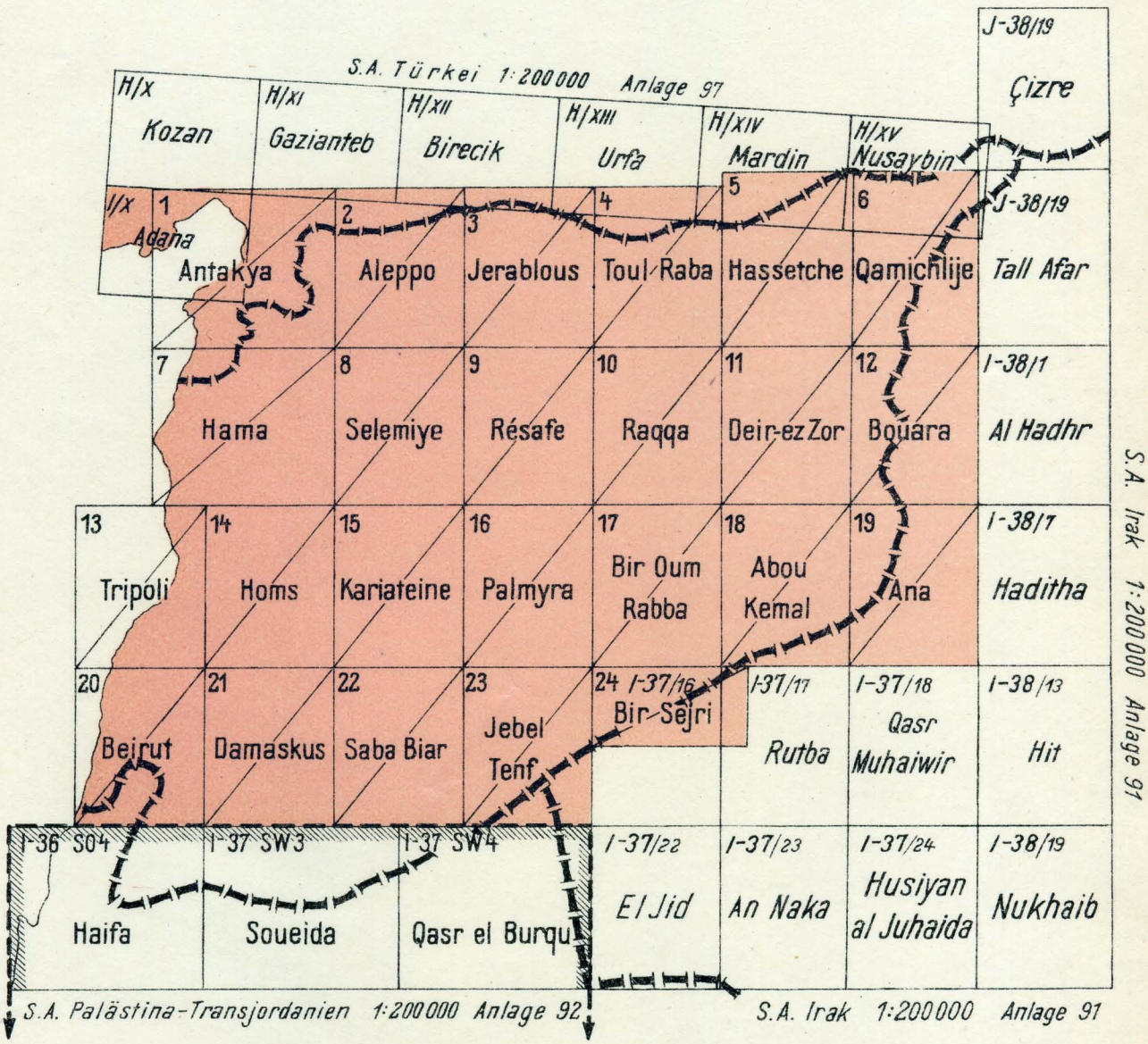

Fertige Blätter

Deutsches Heeresgitter und Lambertsches Gitternetz durchgezogen

Zusammenstellung aller Karten und Mil-Geo-Arbeiten
Stand 1. IV. 43.

Sonderausgabe Syrien 1 : 50 000

Ballenbezeichnung z. B. Blatt Aleppo : Ssl 50, 9

Dieses Kartenwerk umfaßt auch die früheren Umgebungs-Karten von Aleppo und Beirut 1 : 50 000. Die alten Nummern der Umgebungskarten Beirut sind hier in Klammern angegeben.

Diese Blätter sind lediglich Vergrößerungen aus der Sonderausgabe Syrien 1 : 200 000, auf welche sich auch die fetten Zahlen und Linien beziehen. Alle übrigen sind nach französischen Karten 1:50 000 hergestellt.

Vollst. 3. 11. 44.

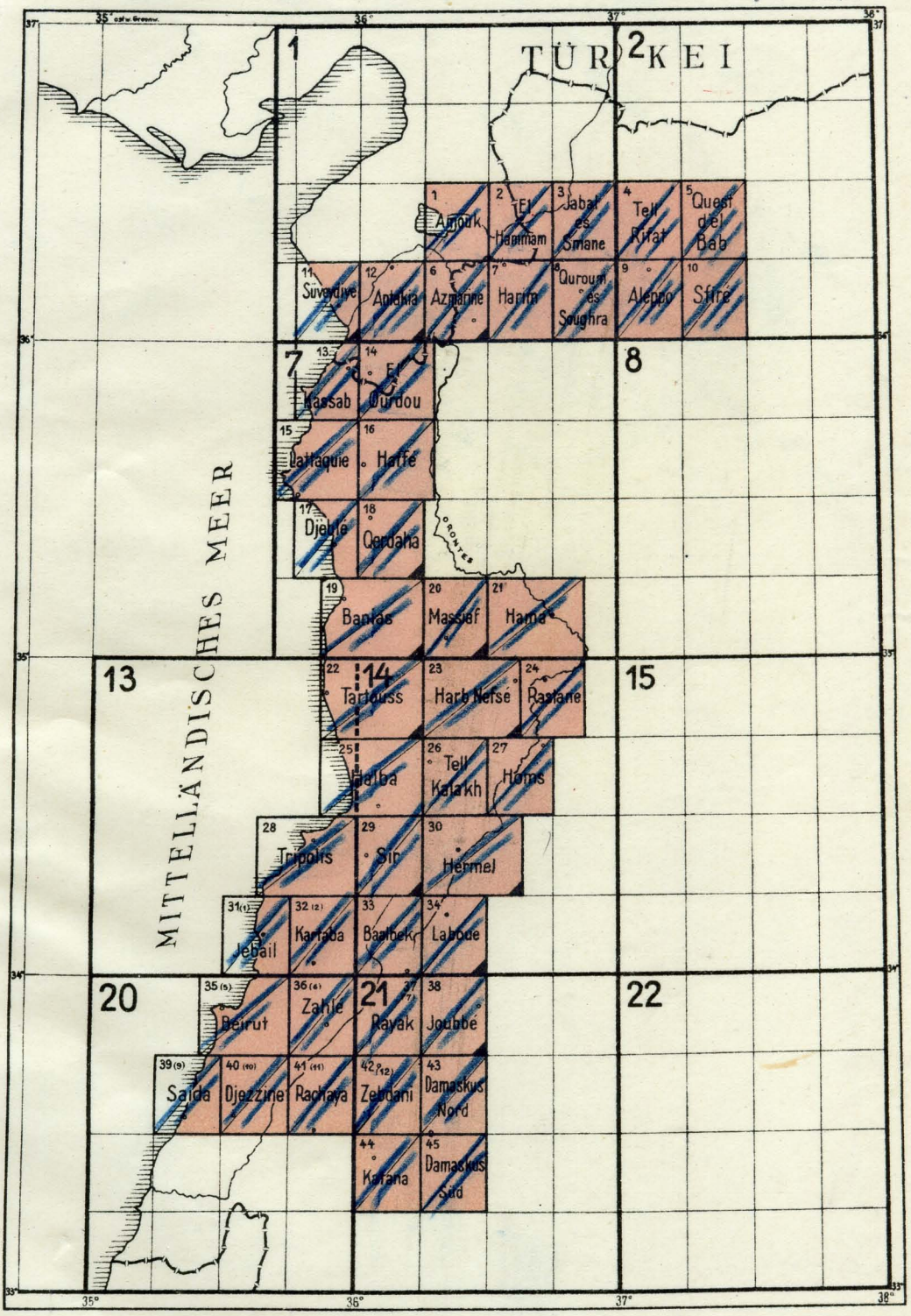

Fertige Blätter

Deutsches Heeresgitter und Lambertsches Gitternetz durchgezogen

Zusammenstellung aller Karten und Mil-Geo-Arbeiten Stand 1. IV. 43.

Sonderausgabe Türkei 1:200.000

Ballenbezeichnung z. B. Blatt Konya: Str 200, H/VII

vollst. 2.11.44.

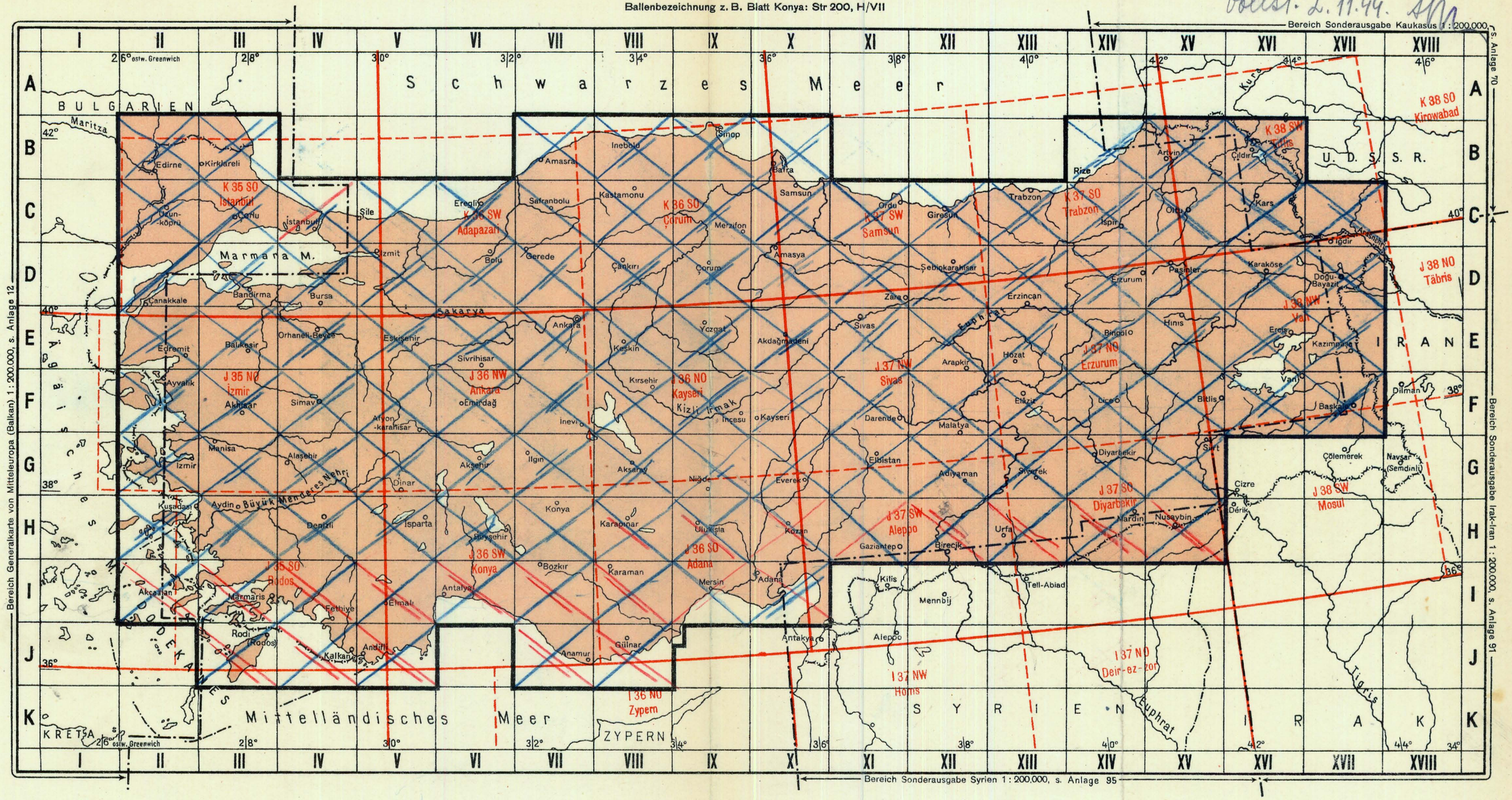

Bereich Sonderausgabe Türkei 1:200.000, Ausgabe Nr. 2, Stand 1909 bis 1923, Berichtigungen bis IV. 1942

Bereiche der anschließenden Sonderausgaben 1:200.000

Schnitt der Internat. Weltkarte 1:1,000.000

Schnitt der Deutschen Weltkarte 1:500.000 (Blattnamen eingetragen

Im Gegensatz zu allen anderen Kartenwerken Vorderasiens hat die Sonderausgabe Türkei 1:200.000 Rechteckschnitt. Diese Übersicht kann als Hilfe beim Vergleich von Karten der Türkei im Rechteckschnitt und im Gradschnitt verwendet werden.

Fertige Blätter

Die Blätter tragen das deutsche Heeresgitter und das türkische Bonne-Gitternetz durchgezogen

Zusammenstellung aller Karten und Mil-Geo-Arbeiten Stand 1. IV. 43.

Sonderausgabe Europäische Türkei 1 : 100 000

Ballenbezeichnung z. B. Blatt Edirne: Etr 100, 4

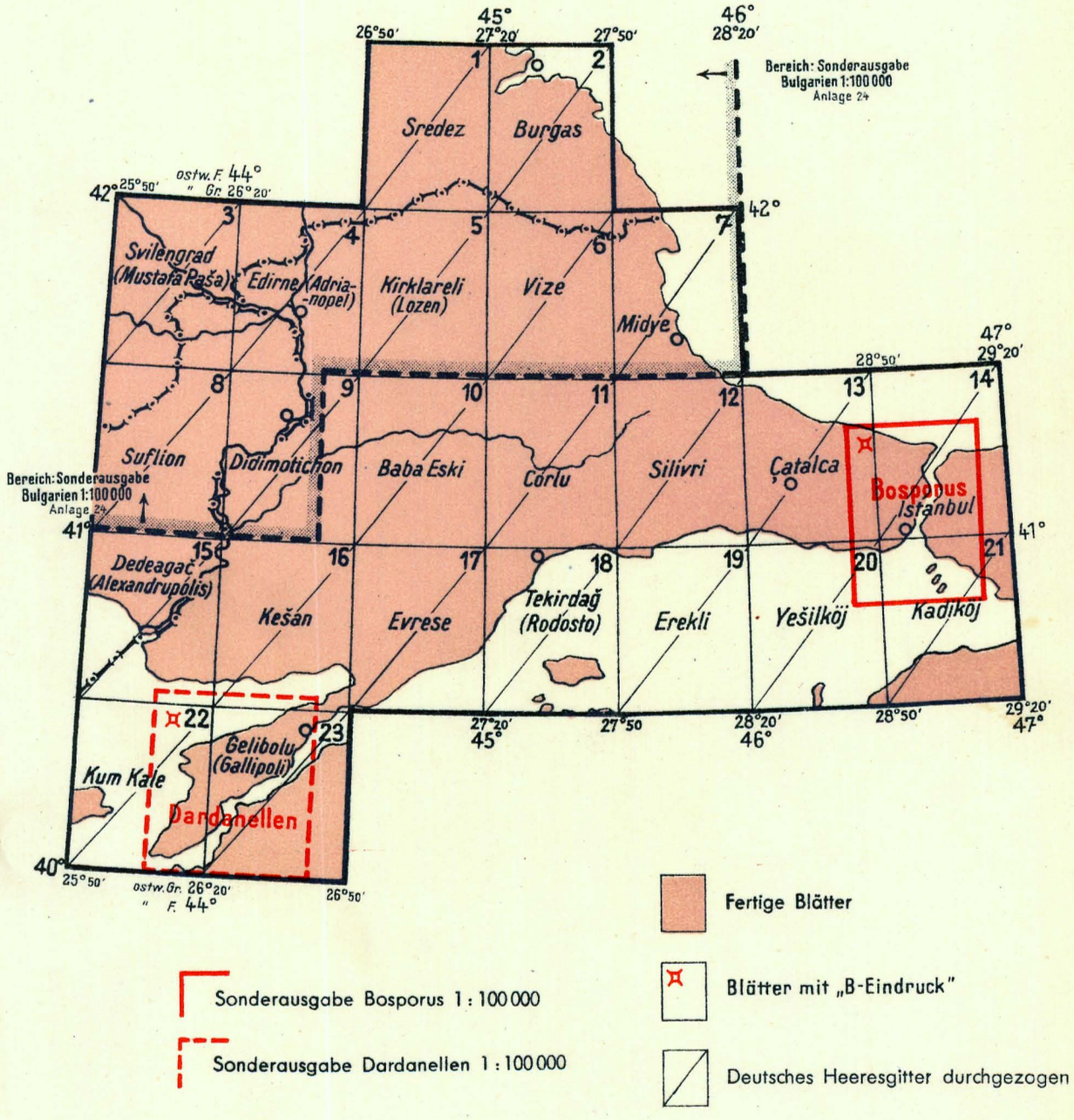

Zusammenstellung aller Karten und Mil-Geo-Arbeiten
Stand 1. IV. 43.

Sonderausgabe Türkei 1:25000

Ballenbezeichnung z. B. Blatt Edirne: Etr 25, IX - 6

Die fetten Linien und Zahlen beziehen sich auf die Sonderausgabe Türkei 1 : 200 000!
(Anlage 6)

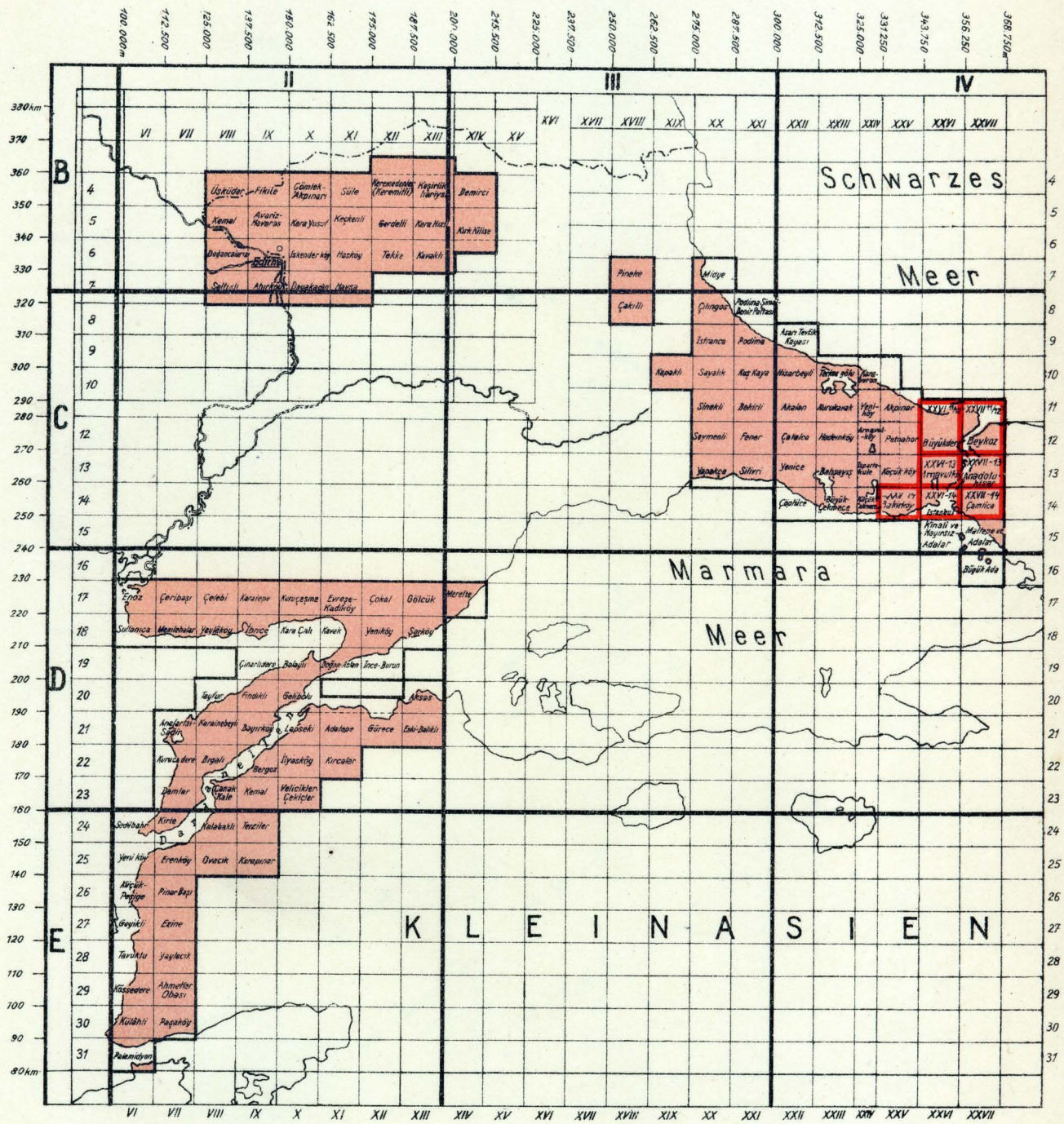

Fertige Blätter, einfarbig

Fertige Blätter, mehrfarbig

Alle Blätter tragen das türkische Bonne-Gitternetz

Der Nullpunkt des Bonneschen Blattschnittes Türkei 1 : 200 000 und der Nullpunkt für das Bonnesche Gitter in der nordwestlichen Blattgruppe 1 : 25 000 stimmen nicht überein.

Zusammenstellung aller Karten und Mil-Geo-Arbeiten
Stand 1. IV. 43.

Sonderausgabe Deutsche Weltkarte 1 : 500 000

Blatt Zypern: I — 36 NO



Vollst. 3.11.44.

Sonderausgabe Zypern 1 : 200 000

(Ballenbezeichnung Sc 200)

(Durch dieses Blatt wird die frühere Sonderausgabe Zypern 1 : 250 000 ersetzt)

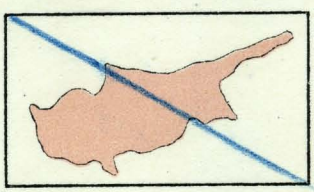

Sonderausgabe Zypern 1 : 50 000

Ballenbezeichnung z. B. Blatt Nicosia: Sc 50, 5

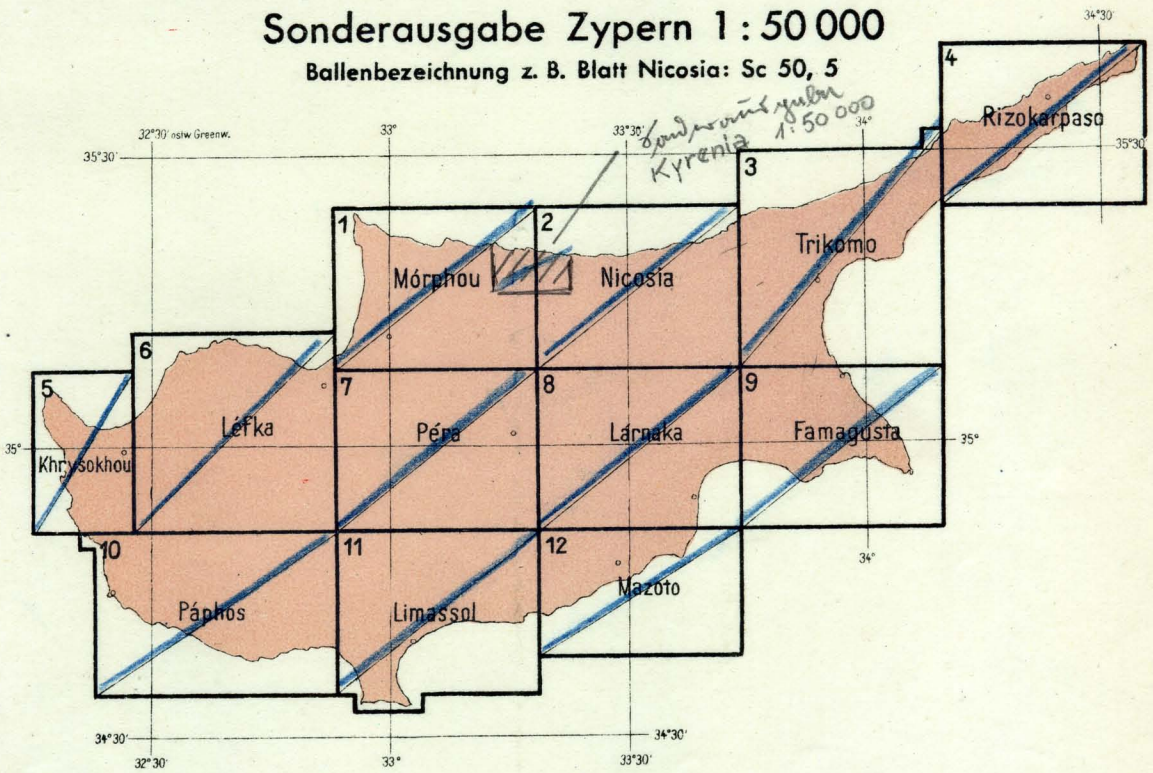

Fertige Blätter

Deutsches Heeresgitter in allen Maßstäben durchgezogen

Zusammenstellung aller Karten und Mil-Geo-Arbeiten Stand 1. IV. 43.

For Anlage 101
see folder inside back cover

Sonderausgabe Afrika 1 : 5 000 000 und kleinere Maßstäbe



Sonderausgabe Afrika 1 : 5 000 000 (3 Blatt)
Ballenbezeichnung z. B. Blatt Nordostafrika: F 5000/Nordost

Afrika 1 : 10 000 000
Ballenbezeichnung F 10 000
} Gleichzeitig ungefährer Blattbereich sonstiger Übersichtskarten 1 : 10 000 000 und 1 : 15 000 000

Afrika 1 : 28 000 000 (Mißweisungskarte)
Ballenbezeichnung F 28 000/Mißw.

Von allen Blättern sind Auflagedrucke vorhanden

Zusammenstellung aller Karten und Mil-Geo-Arbeiten
Stand 1. IV. 43.

Sonderausgaben „Europa und Asien 1 : 4 000 000“ und „Länder der Guinea-Küste 1 : 4 000 000“

Anschlußübersicht s. Planheft „Vorderasien“

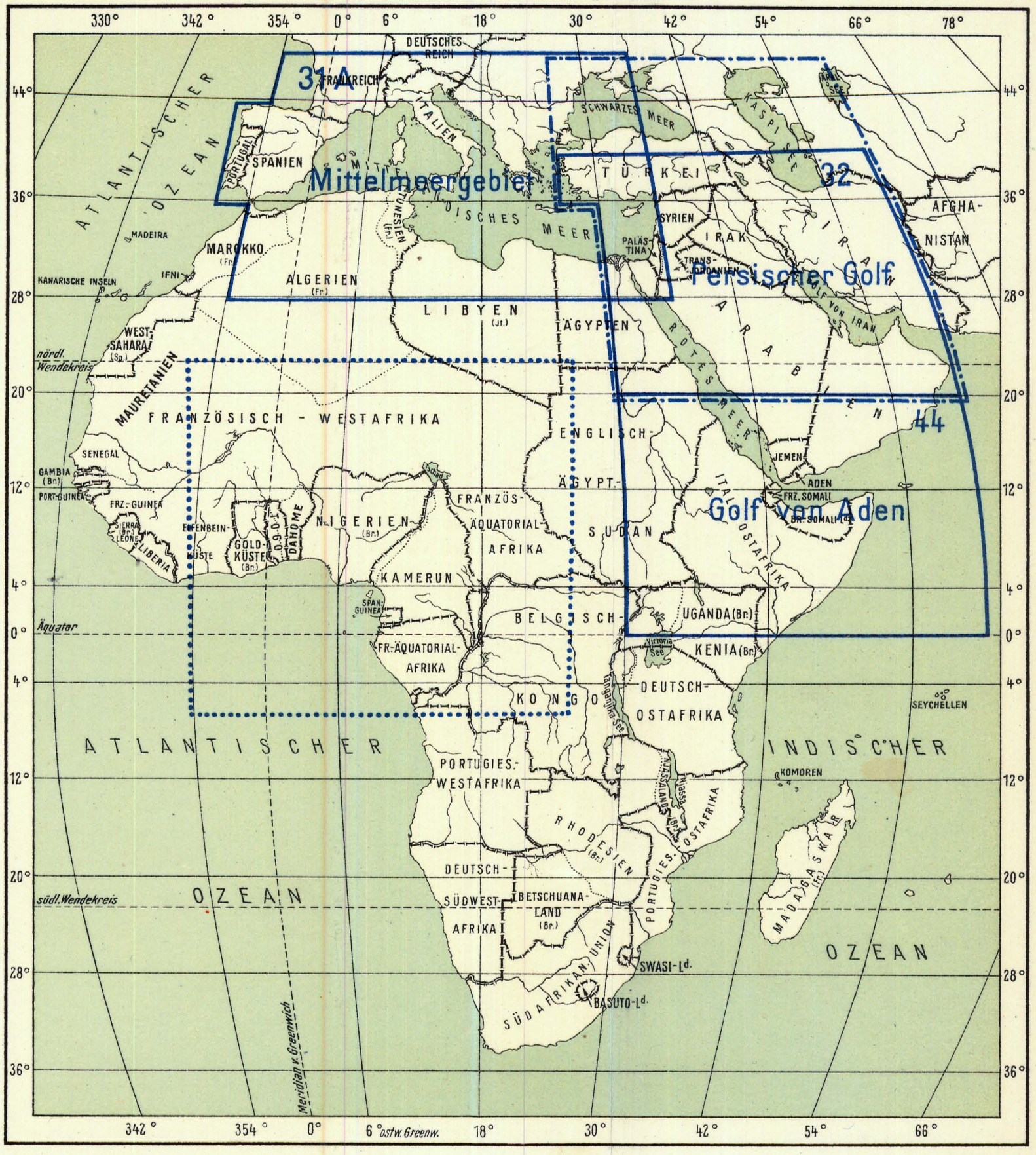

Sonderausgabe Europa und Asien 1 : 4 000 000
Ballenbezeichnung ES 4000

Sonderausgabe Vorderer Orient 1 : 4 000 000 (1 Blatt)
Ballenbezeichnung: SV 4000

Länder der Guinea-Küste 1 : 4 000 000
Ballenbezeichnung: F 4000

Zusammenstellung aller Karten und Mil-Geo-Arbeiten
Stand 1. IV. 43.

Sonderausgabe Afrika 1 : 2 000 000 (Kartenwerk)

Ballenbezeichnung z. B. bei Blatt Marokko F 2000/1



Auflage vorhanden

Gitternetze werden durch Diagonalstriche bezeichnet

Rot-Gitter

Sonderausgabe Ägypten 1 : 2000 000
Sonderausgabe Nord-Algerien 1 : 2 000 000
Sonderausgabe Marokko 1 : 2000 000

Zusammenstellung aller Karten und Mil-Geo-Arbeiten
Stand 1. IV. 43.

Einzelblätter Afrika 1:2 000 000



Einzelblätter 1 : 2 000 000
Ballenbezeichnung z. B. bei Blatt Kamerun: F 2000/Kamerun

Straßenkarte von Algerien 1 : 2 000 000 (Mil-Geo-Ausgabe)

Nadelabweichungskarte von Nordafrika 1 : 2 000 000 (in Arbeit)
Ballenbezeichnung: F 2000 Nad / u. der betr. Name

Karte von Südeuropa 1 : 2 500 000
Ballenbezeichnung: E 2500

Zusammenstellung aller Karten
und Mil-Geo-Arbeiten
Stand 1. IV. 43.

Nordlybien und Ägypten 1 : 200 000

Ballenbezeichnung: Fil 200 bzw. Fet 200

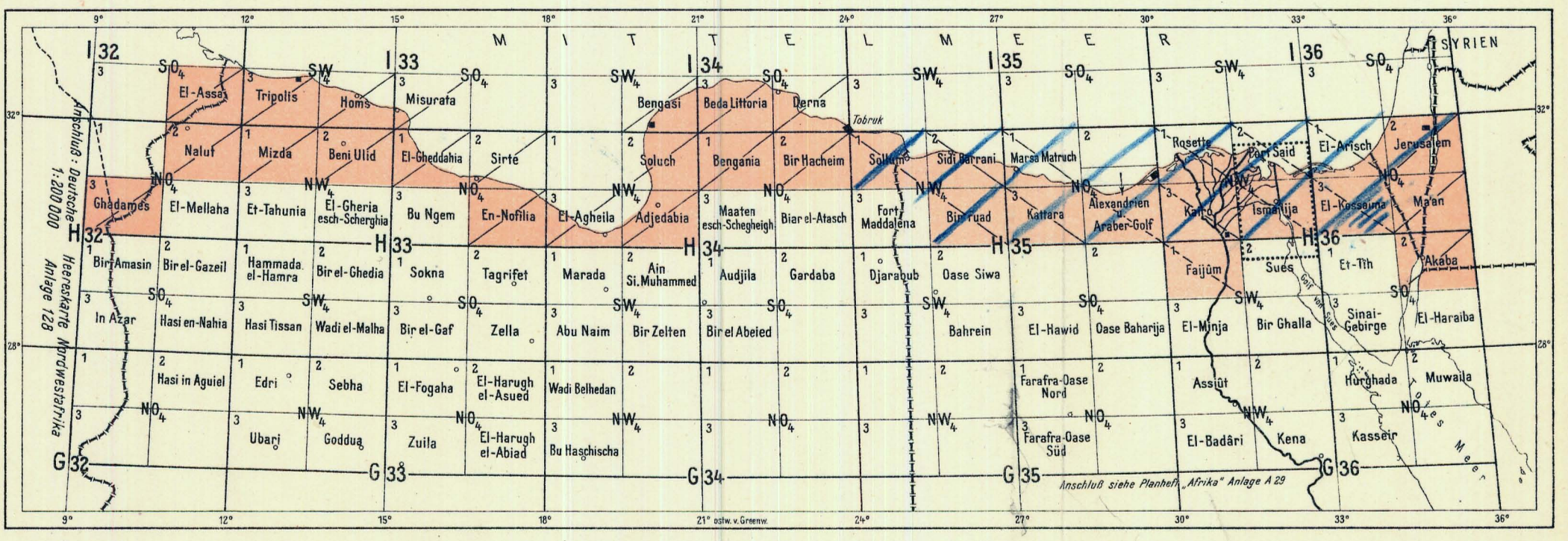

Fertige Blätter

Sonderausgabe: Karte des Suezkanalgebietes 1 : 200 000

Gitternetze werden durch Diagonalstriche bezeichnet

Deutsches Heeresgitter

Engl. Violett-Gitter

Engl. Rot-Gitter

Zusammenstellung aller Karten und Mil-Geo-Arbeiten
Stand 1. IV. 43.

Übersicht der Karten des Sueskanals

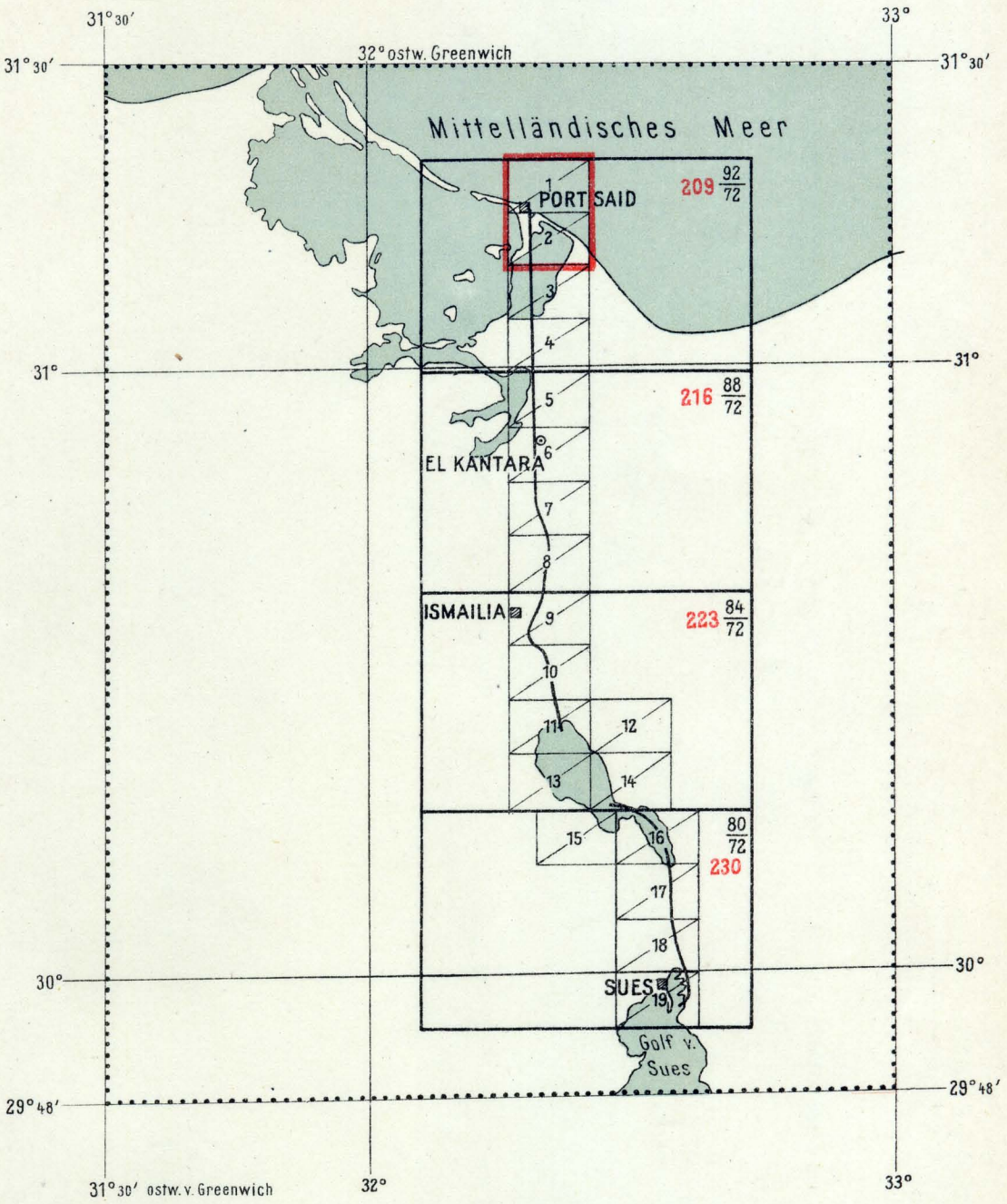

Sonderausgabe Karte des Sueskanalgebiets 1 : 200 000
Ballenbezeichnung Fet (SK) 200

Sonderausgabe Ägypten 1 : 100 000 mit Violett-Gitter
Ballenbezeichnung z. B. bei Blatt Sues: Fet 100 230
(auch mit B)

Sonderausgabe Ägypten 1 : 25 000 (Sueskanal) mit Violett-Gitter
Ballenbezeichnung z. B. bei Blatt Sues: Fet 25 (SK) 19

Zusammendruck Port Said - Port Fuad 1 : 25 000 (auch mit B)
Ballenbezeichnung Fet 25 Zus.Dr. $\frac{94-95}{735\ (1\text{u.}2)}$

Zusammenstellung aller Karten
und Mil-Geo-Arbeiten
Stand 1. IV. 43.

Sonderausgabe Ägypten 1 : 100 000

Ballenbezeichnung: Fet 100

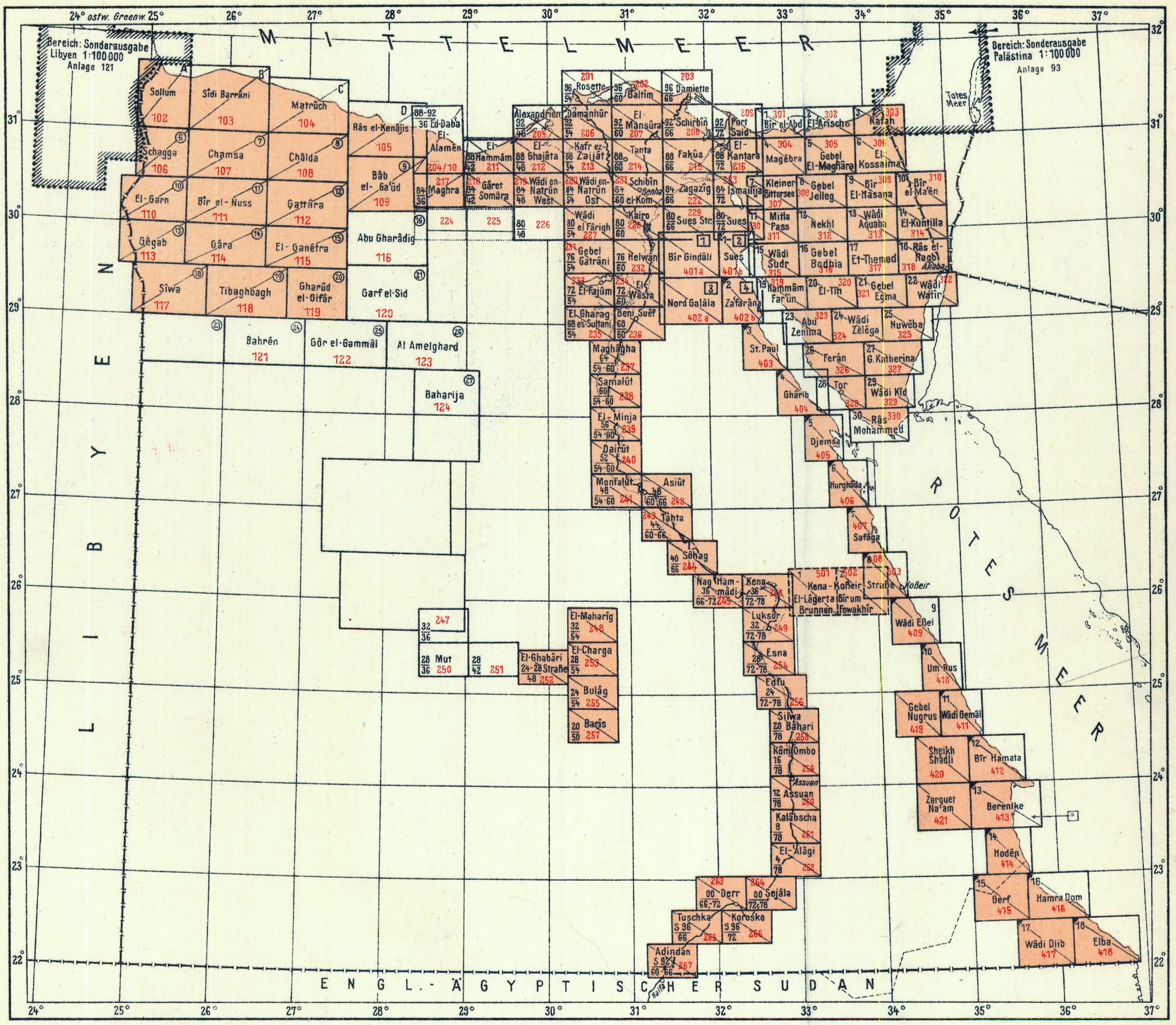

Die Blätter werden benannt:

1. nach der neuen Bezeichnung [Fortlaufende Nummern, wobei jede Reihe mit einem neuen Hunderter beginnt (s. rote Zahlen in der Übersicht)]
2. nach der alten Bezeichnung (Nummern der Originale)

Auflage vorhanden

Gitternetze werden durch Diagonalstriche bezeichnet

Violett-Gitter (purple grid) / Rot-Gitter (red grid) — Gitternetzgrenze bei 29° ostw. von Greenwich

101 (14) — Reihe: Nordwestküste und Westl. Wüste

92/48 201 — Hauptreihe (Niltal und Oase Charge)

12 301 — Reihe: Sinai

13 401 — Reihe: Rote-Meer-Küste und östl. Wüste

1 501 — Reihe: Kena-Koßeir-Straße

Westlich vom 29.° Neubearbeitung im Schnitt der Blätter Libyen 1 : 100 000

Zusammenstellung aller Karten und Mil-Geo-Arbeiten Stand 1. IV. 43.

Sonderausgabe Ägypten 1 : 50000

Ballenbezeichnung Fet 50

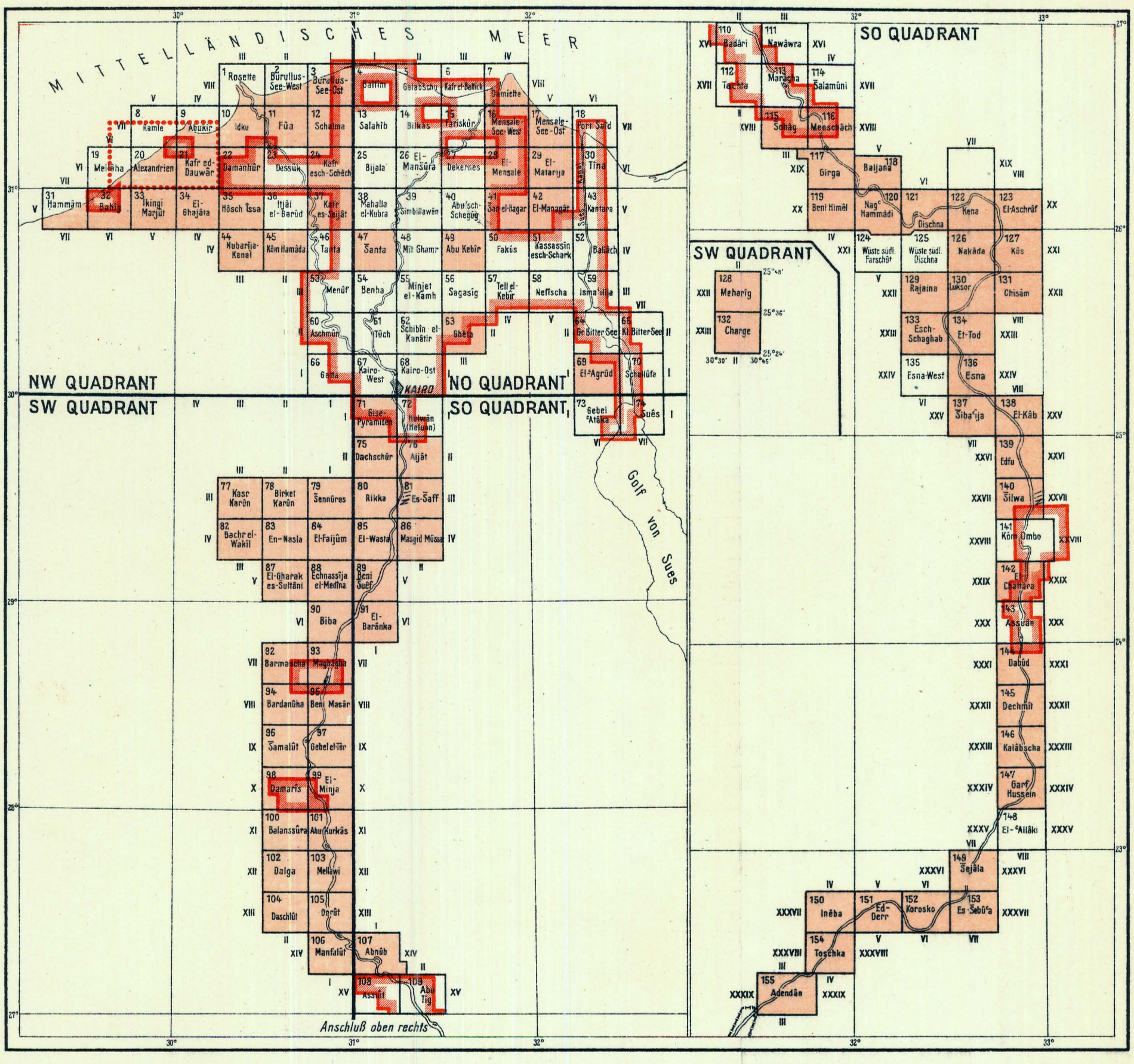

Die Blätter werden benannt:
nach der neuen Bezeichnung (fortlaufende Nummern)
oder nach der alten Bezeichnung (Nummern der Originale)
Die alte Bezeichnung erfolgt innerhalb der 4 „Quadranten" (NO, SO, NW, SW) nach der Hoch- (Tief-) Lage und nach der Rechts- (Links-) Lage des betreffenden Blattes durch römische Ziffern.

Beispiele: Manfalût XIV-I SW / 106
Abnûb XIV-I SO / 107
Kairo-Ost I-II NO / 68
Alexandrien VI-V NW / 20

Auflage vorhanden

Alle Blätter erhalten das Rot-Gitter (red grid)

Bereichsgrenze Sonderausgabe Ägypten 1 : 25000

Umgebung Alexandrien (Auch mit B)
Ballenbezeichnung: Zus.-Dr. Alex.

Zusammenstellung aller Karten und Mil-Geo-Arbeiten
Stand 1. IV. 43.

Sonderausgabe Ägypten 1 : 25000

Ballenbezeichnung: Fet 25

Anlage 110

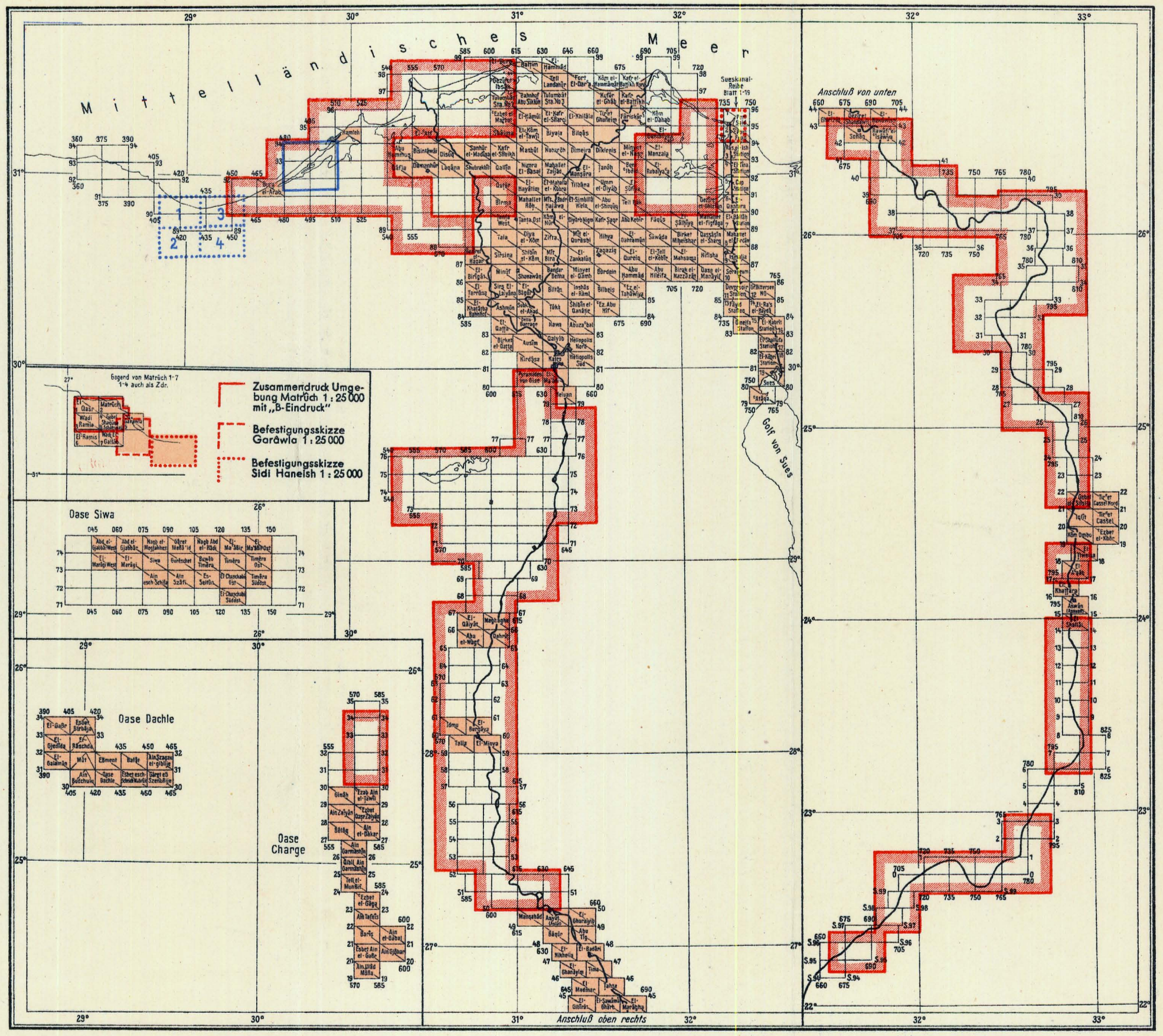

Die Blattbezifferung erfolgt nach Koordinaten (Rot-Gitter—red grid) der linken unteren Ecke des betreffenden Blattes; der Hochwert (10 km-Zahlen) wird über dem Rechtswert (km-Zahlen) geschrieben

z. B. bei Blatt Kairo: $\frac{81}{630}$

Umgebung El-Amirija 1:25000 (Auch B-Skizze)
Ballenbezeichnung: Fet 25 Am

Auflage vorhanden

Bereich Sonderausgabe Ägypten 1 : 50000

Zusammendruck
Port Said - Port Fuad 1:25000 (Auch mit B)
Ballenbezeichnung: Fet 25 Zus.-Dr. $\frac{94-95}{735\ (1u\,2)}$

Gitternetze werden durch Diagonalstriche bezeichnet.

Violett-Gitter (purple grid)
Rot-Gitter (red grid)
} Gittergrenze bei 29° ostw. Greenwich

Befestigungsskizzen:
1 El-Alamein Nord, 2 El-Alamein Mitte,
3 El-Imayid, 4 Alam el Halfa 1:25000
Ballenbezeichnung: Fet 25 Al/N, Al/M, Im, Ha.

Zusammenstellung aller Karten und Mil-Geo-Arbeiten
Stand 1. IV. 43.

Zusammendrucke der Weltkarte 1:1 000 000
und sonstige Ausgaben 1:1 000 000

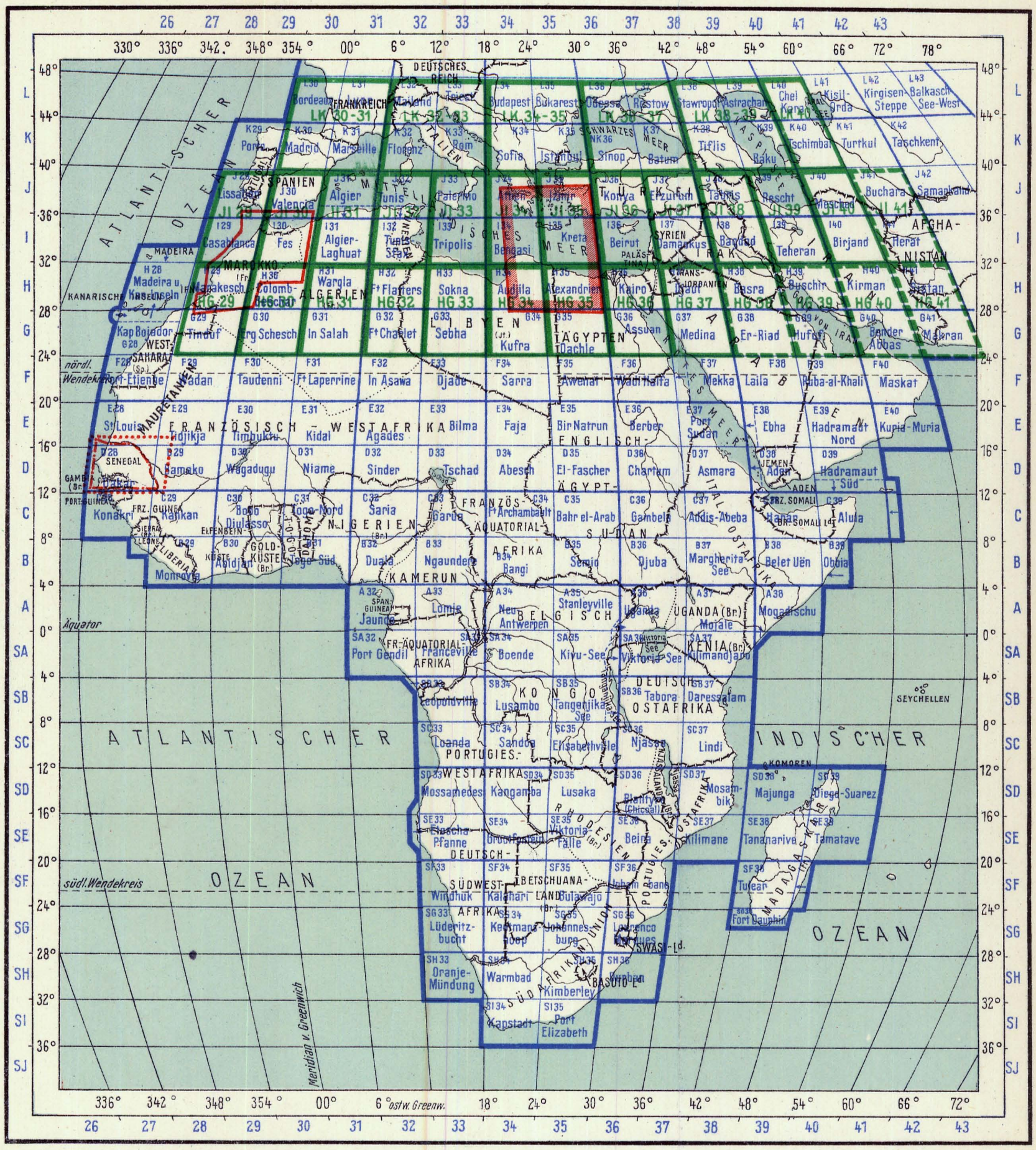

Zusammendrucke 1 : 1 000 000
(Ausgabe für das Reichsluftfahrtministerium)
Ballenbezeichnung z. B. bei Blatt HG 36: JWK 1000 Zus. Dr. HG 36

J140 Auflage vorhanden

Straßenkarte von Marokko 1 : 1 000 000

Verkehrskarte des Hinterlandes von Dakar 1 : 1 000 000

Senegal und Gambia

Athen - Alexandrien

Zusammenstellung aller Karten
und Mil-Geo-Arbeiten
Stand 1. IV. 43.

Krokierblätter von Deutsch-Südwestafrika 1 : 100 000

Ballenbezeichnung: Fdsw 100

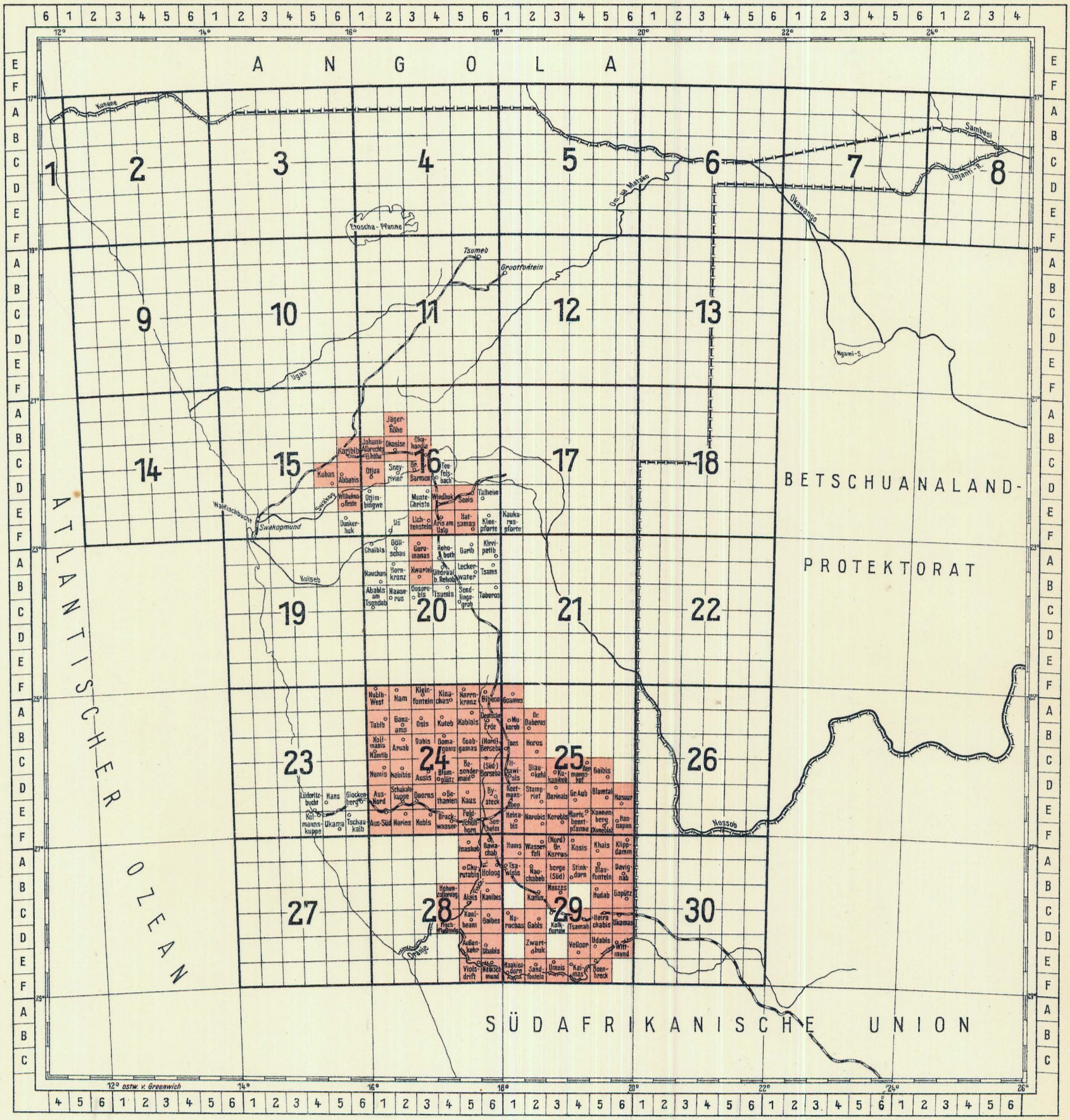

Die starken Nummern und Linien bezeichnen die Blätter der Karte von Deutsch-Südwestafrika 1 : 400 000.

Die Krokierblätter von Deutsch-Südwestafrika 1 : 100 000 werden benannt:

1. nach den Nummern der Blätter 1 : 400 000
2. nach den am Rand der Übersicht angegebenen Buchstaben u. Zahlen

Beispiele: Windhuk 16 E 4; Kalkfontein 29 D 3 usw.

Auflage vorhanden

Die Karten tragen rechtwinklige Gitternetze. Der jeweilige Nullpunkt dieser Gitternetze ist auf den einzelnen Blättern angegeben.

Zusammenstellung aller Karten und Mil-Geo-Arbeiten
Stand 1. IV. 43.

Karten mit „V" im Fach
Nordafrika. Hy.

Deutsche Heereskarte Algerien und Tunesien 1 : 200 000

Ballenbezeichnung: Ffa/Fft 200

26. 11. 44. Hy

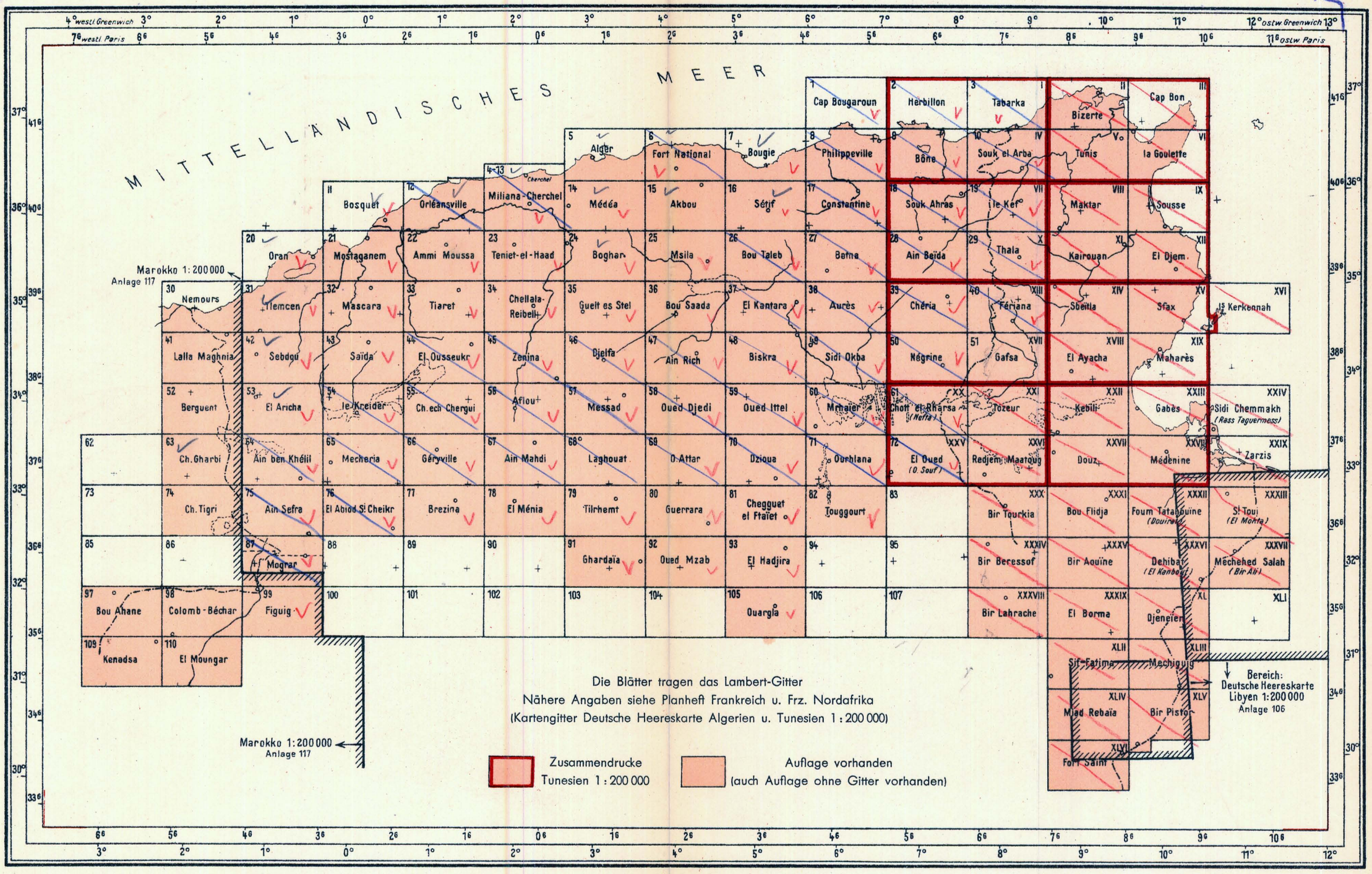

Das Kartenwerk wird ersetzt durch Deutsche Heereskarte Afrika 1 : 200 000 (s. Anlage 128)

Zusammenstellung aller Karten und Mil-Geo-Arbeiten Stand 1. IV. 43.

Karte von Deutsch-Südwestafrika 1 : 400000

Ballenbezeichnung z. B. bei Blatt Windhuk: Fdsw 400/16

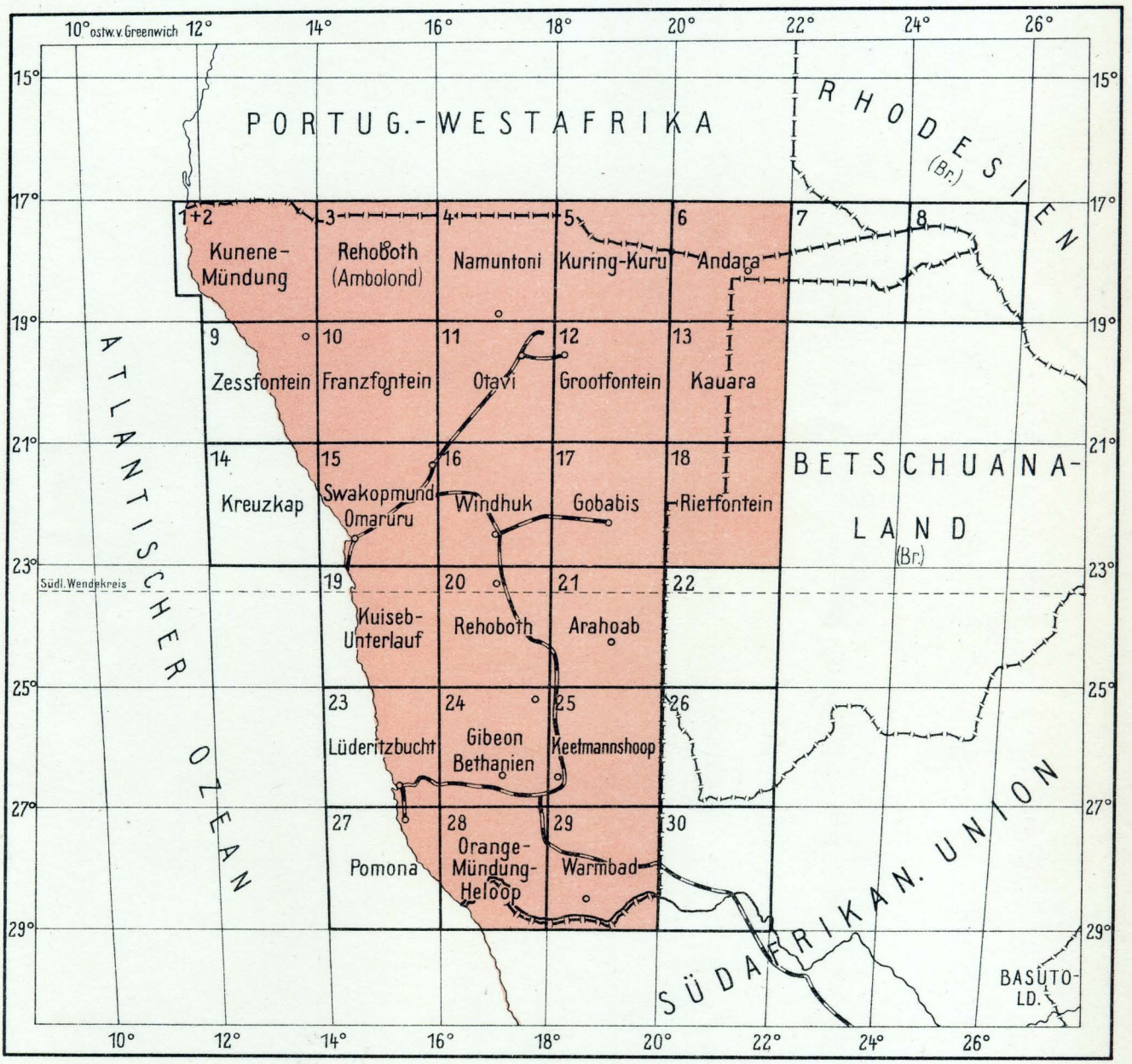

Auflage vorhanden

Zusammenstellung aller Karten und Mil-Geo-Arbeiten
Stand 1. IV. 43.

Sonderausgabe Oberguinea 1 : 200 000

Ballenbezeichnung z. B. bei Blatt Timbuktu: Fog 200/NE 30 SW 4

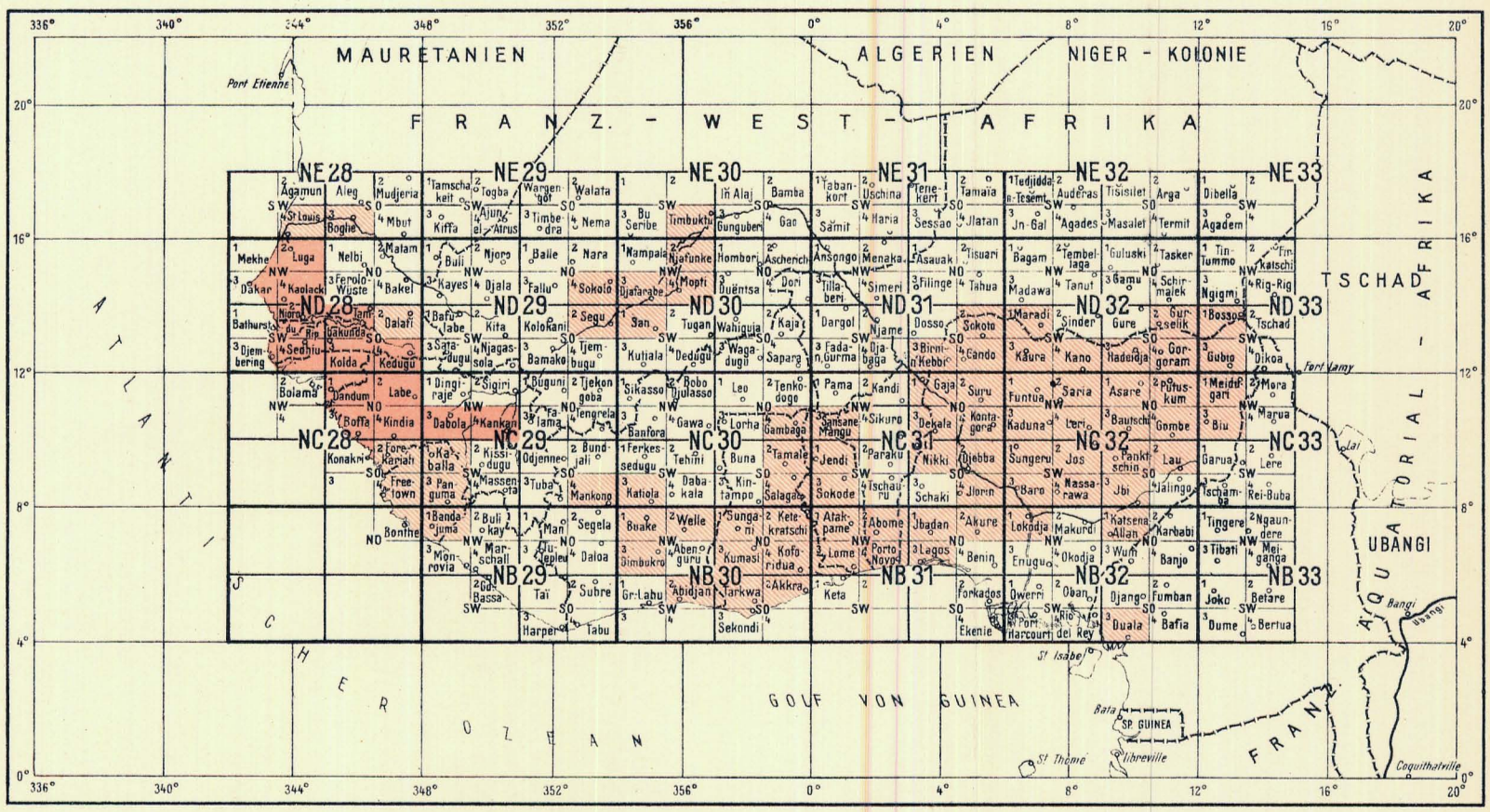

Beispiel für Blattbezeichnung

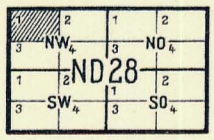

ND 28 NW 1

Auflage vorhanden

Blätter in Arbeit

Zusammenstellung aller Karten
und Mil-Geo-Arbeiten
Stand 1. IV. 43.

Sonderausgabe Senegal 1 : 100 000

Anlage 116

Ballenbezeichnung z. B. bei Blatt Maka: Ffw (S) 100/ND 28 NW a/15

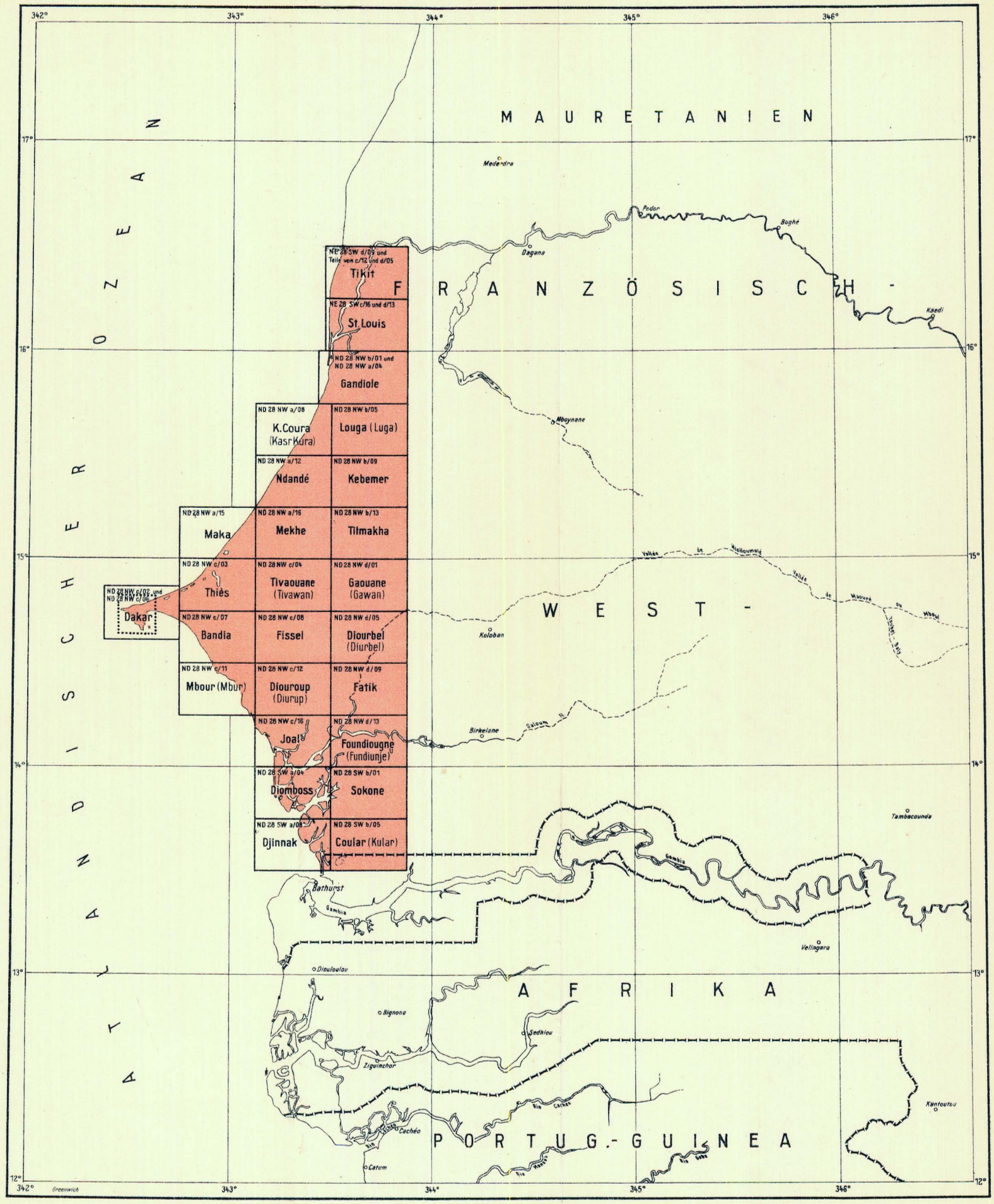

Auflage vorhanden

Umgebungsplan von Dakar 1 : 25 000 mit Mil-Geo-Objekten

Zusammenstellung aller Karten und Mil-Geo-Arbeiten
Stand 1. IV. 43.

Sonderausgaben Marokko 1 : 200 000 und Straße von Gibraltar 1 : 200 000

Ballenbezeichnung: Ffm 200 und Egbz 200

26. 11. 74

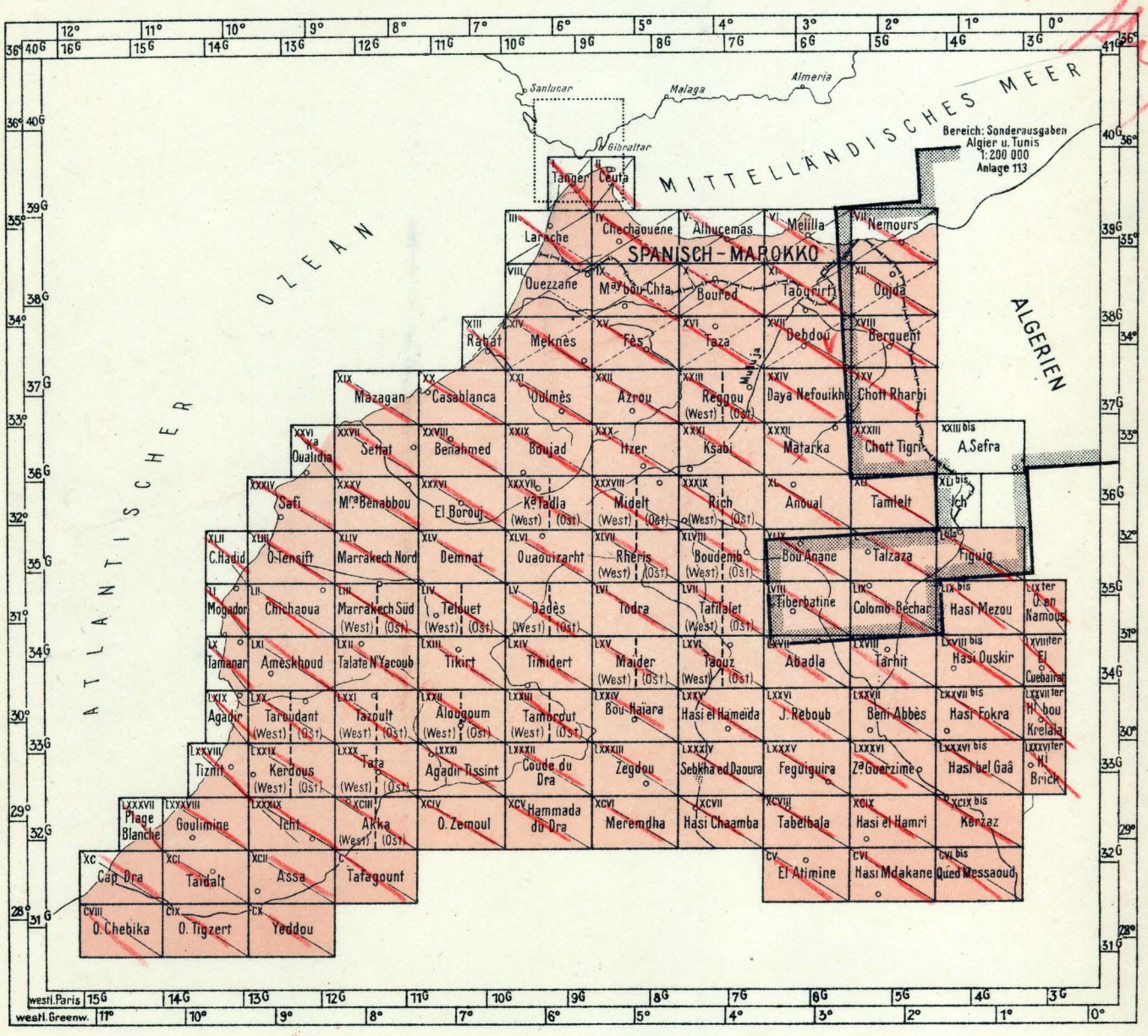

Auflage vorhanden

Gitternetze werden durch Diagonalstriche bezeichnet

Durchgezogenes französisches (Lambert) Gitter

Durchgezogenes spanisches (Lambert) Gitter und am Rand angerissenes französisches (Lambert) Gitter

Durchgezogenes französisches (Lambert) Gitter und am Rand angerissenes spanisches (Lambert) Gitter

Sonderausgabe Straße von Gibraltar 1 : 200 000 (1 Blatt)

Zusammenstellung aller Karten und Mil-Geo-Arbeiten
Stand 1. IV. 43.

Sonderausgabe Spanisch-Marokko 1 : 50 000

Ballenbezeichnung: Fem 50

vollständig: 29.11.44.

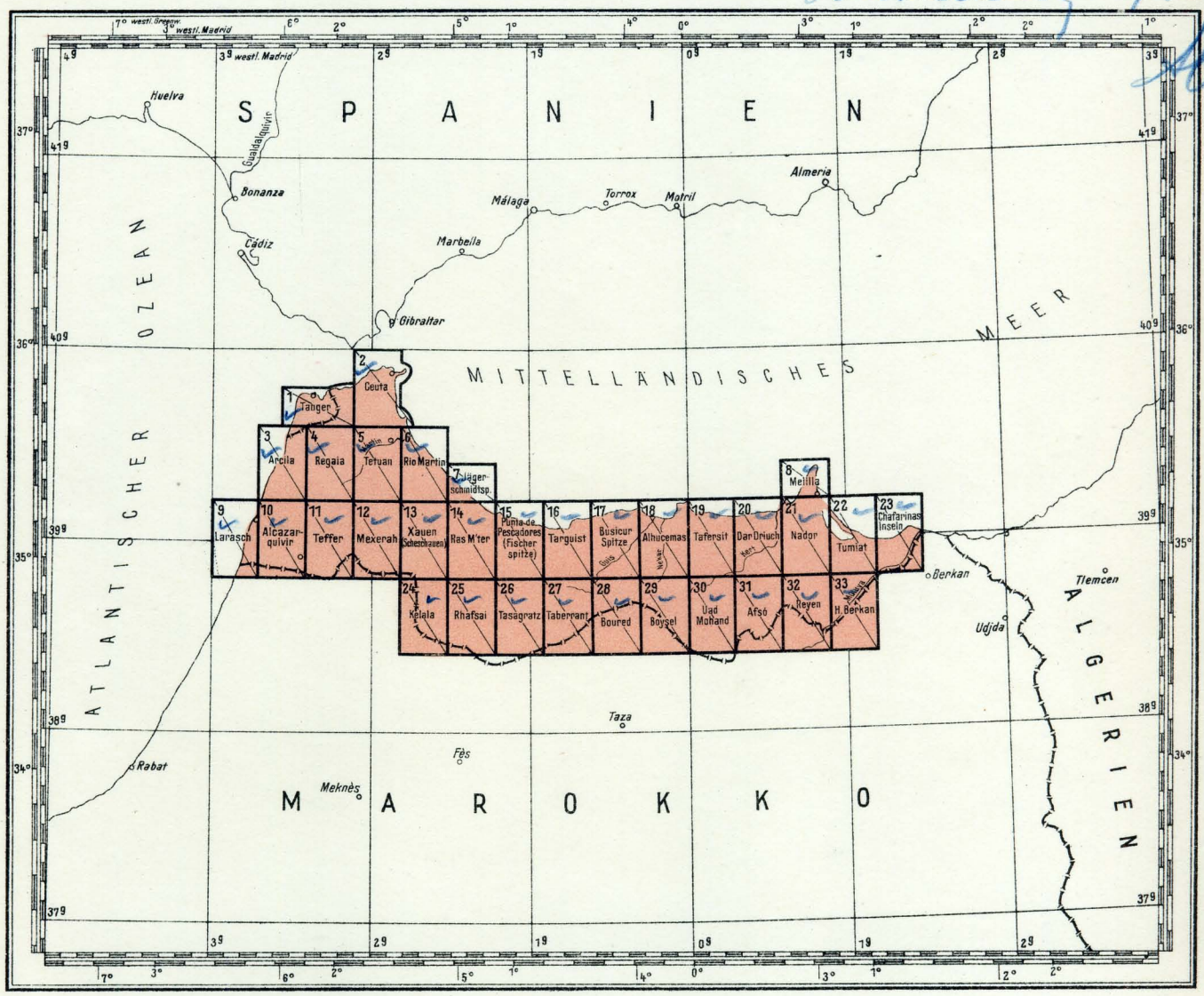

Auflage vorhanden

Gitternetze werden durch Diagonalstriche bezeichnet

Spanisches (Lambert) Gitter

Zusammenstellung aller Karten
und Mil-Geo-Arbeiten
Stand 1 IV. 43.

Sonderausgabe Italienisch-Ostafrika (Eritrea) 1 : 400000

Ballenbezeichnung: Fio (e) 400

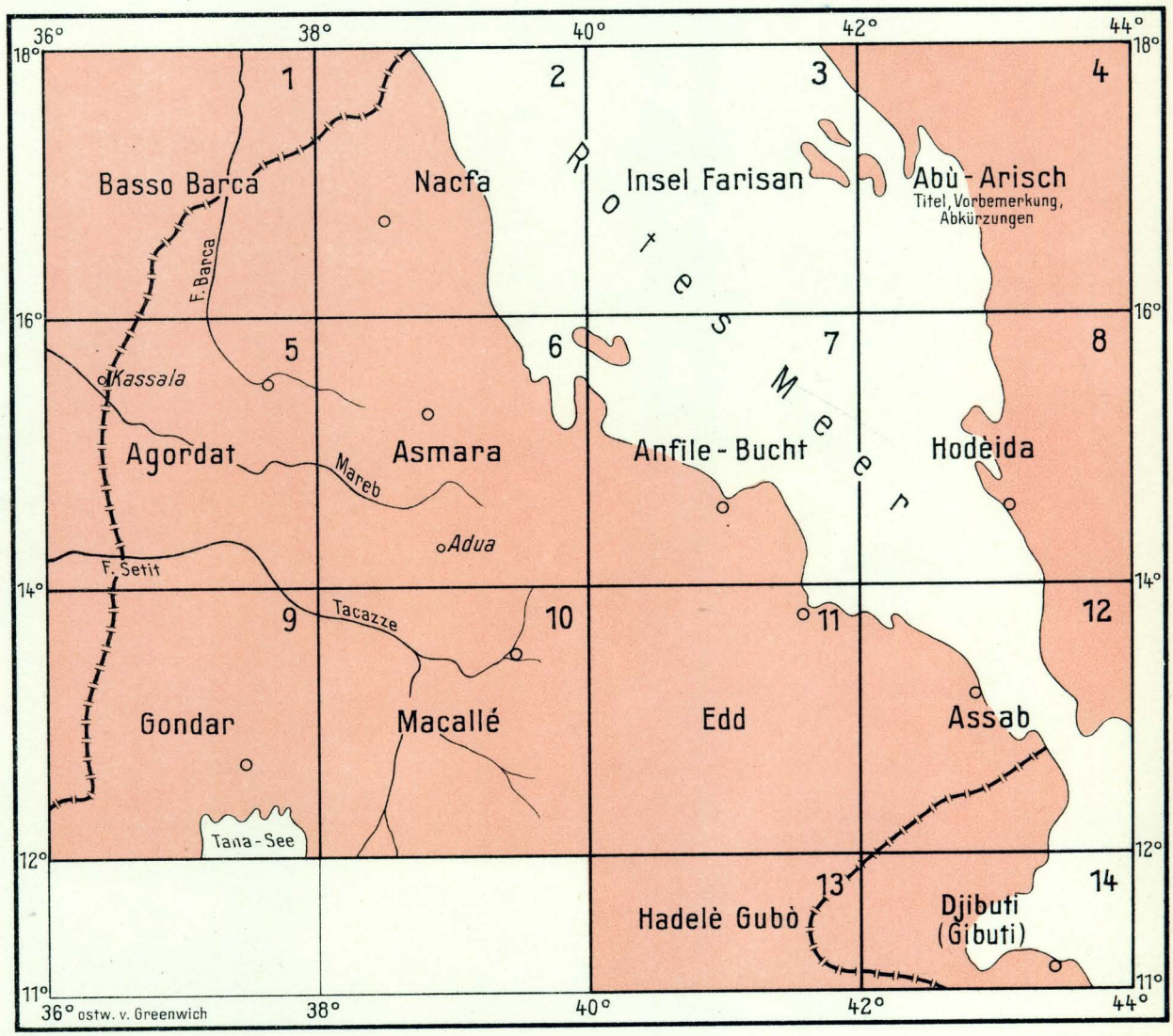

Auflage vorhanden

Zusammenstellung aller Karten und Mil-Geo-Arbeiten Stand 1. IV. 43.

Geheim!

Übersicht zur Mil-Geo-Bearbeitung
Ägypten 1 : 200 000

(Stand 20. 6. 42)

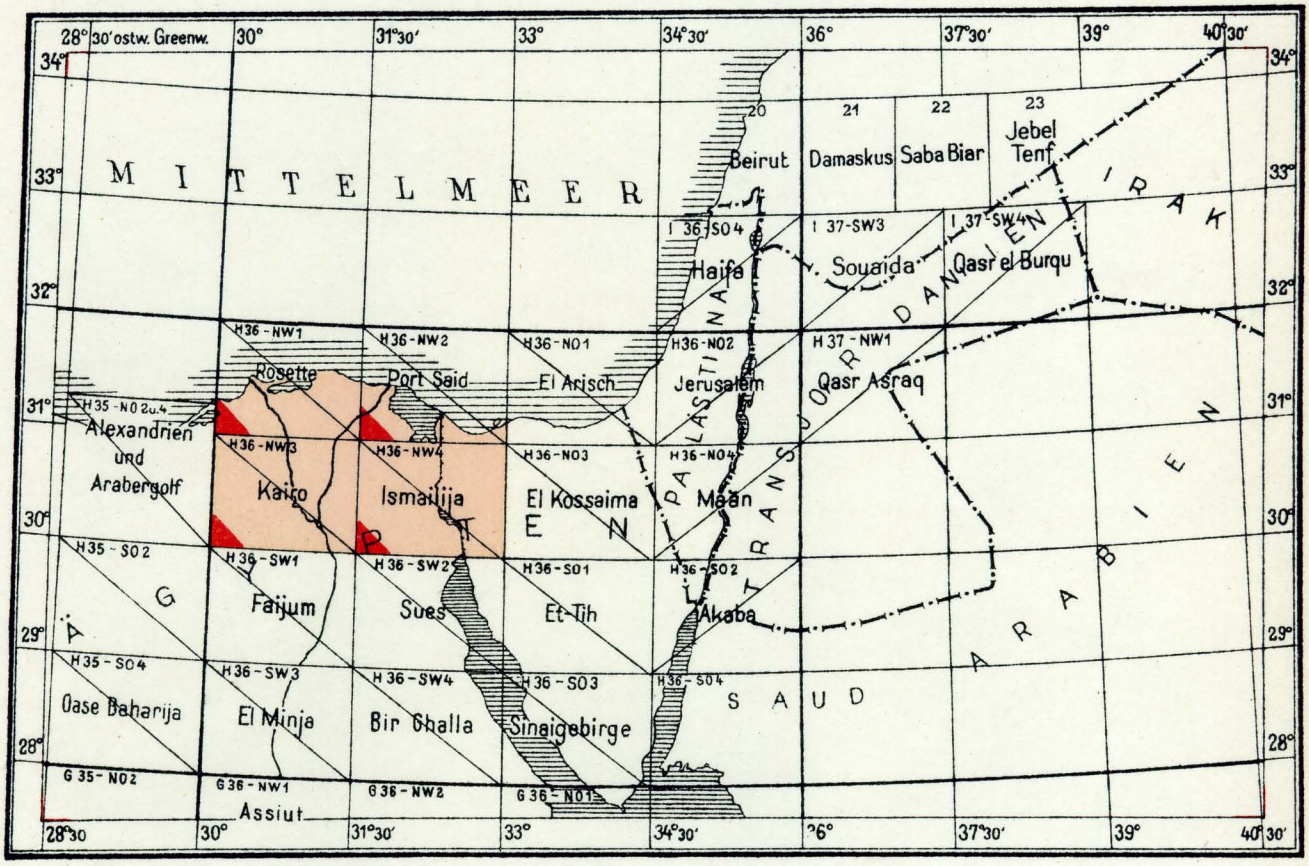

Mil - Geo - Bearbeitung
Stand 20. VI. 42

Zusammenstellung aller Karten
und Mil-Geo-Arbeiten
Stand 1. IV. 43.

Sonderausgabe Libyen 1 : 100 000

Ballenbezeichnung: Fil(t) 100 oder Fil(c) 100

Anlage 121

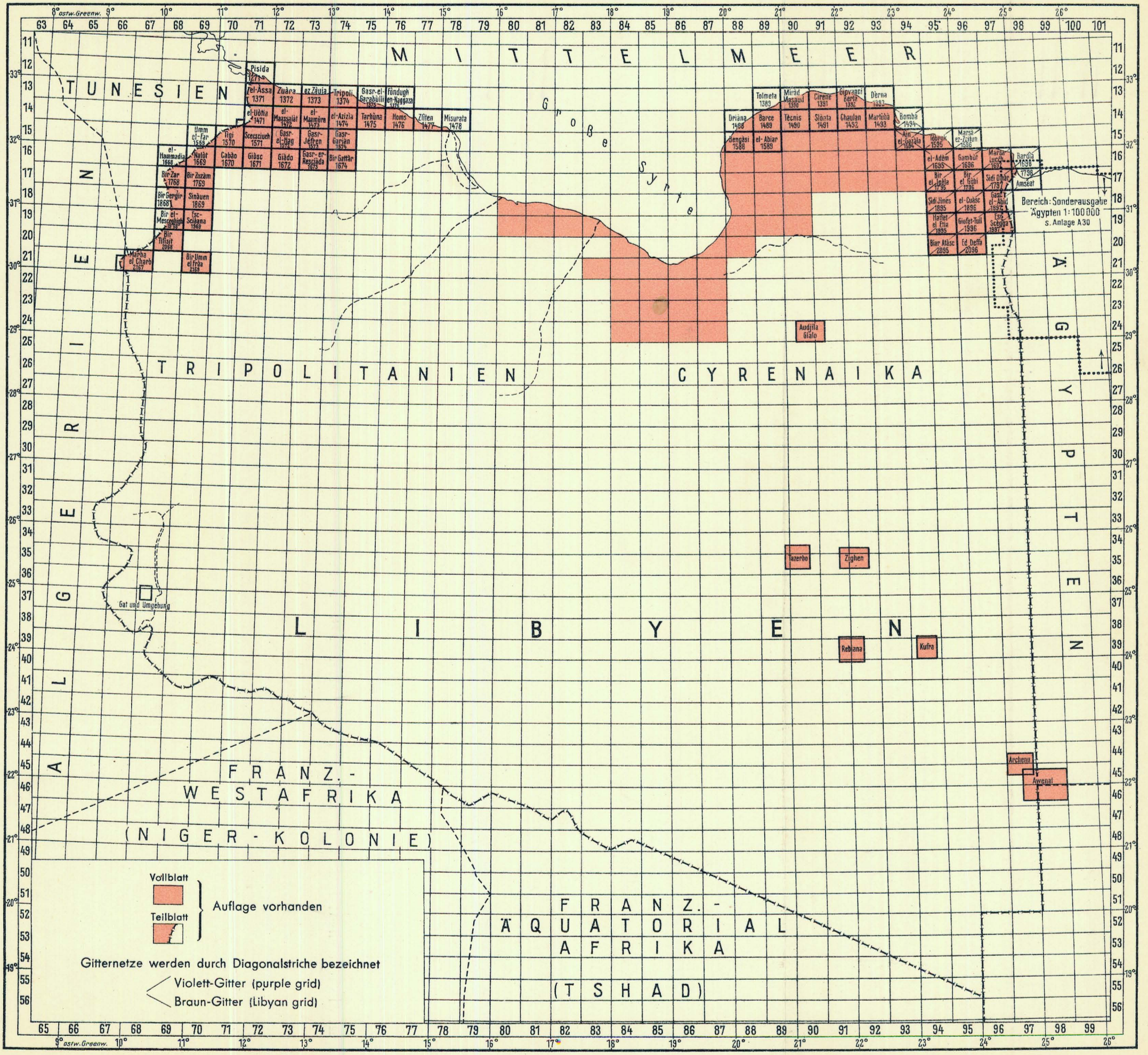

Zusammenstellung aller Karten
und Mil-Geo-Arbeiten
Stand 1. IV. 43.

Sonderausgaben der Umgebung von Tobruk 1:50000 und 1:25000

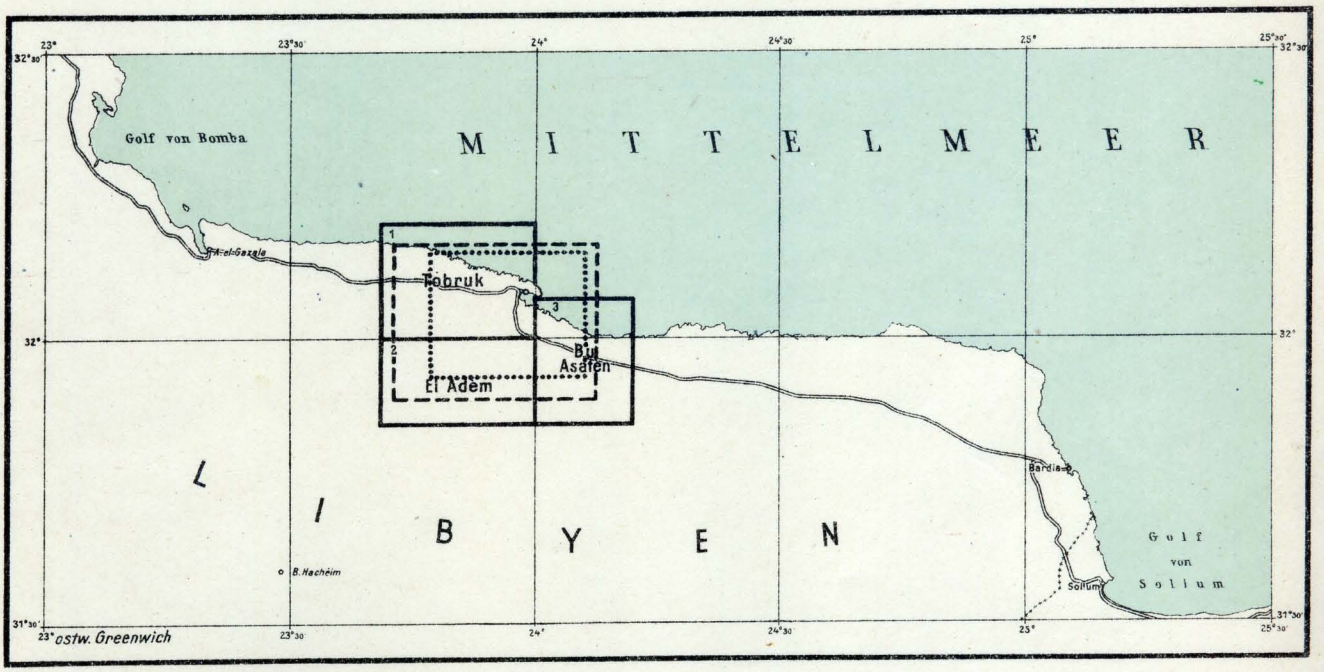

Befestigungsskizze Tobruk 1:50000

Sonderausgabe Libyen 1:25000 Ballenbezeichnung Fil 25 (T)

Zusammendruck „Umgebung Tobruk 1:25000" mit „B"-Eindruck)
Ballenbezeichnung: Zus.Dr. Fil 25 (T)

} mit Violett-Gitter (purple grid)

Zusammenstellung aller Karten und Mil-Geo-Arbeiten
Stand 1. IV. 43.

Straßenkarten 1 : 300 000 (1 : 600 000)

(Freytag u. Berndt's Autokarten)

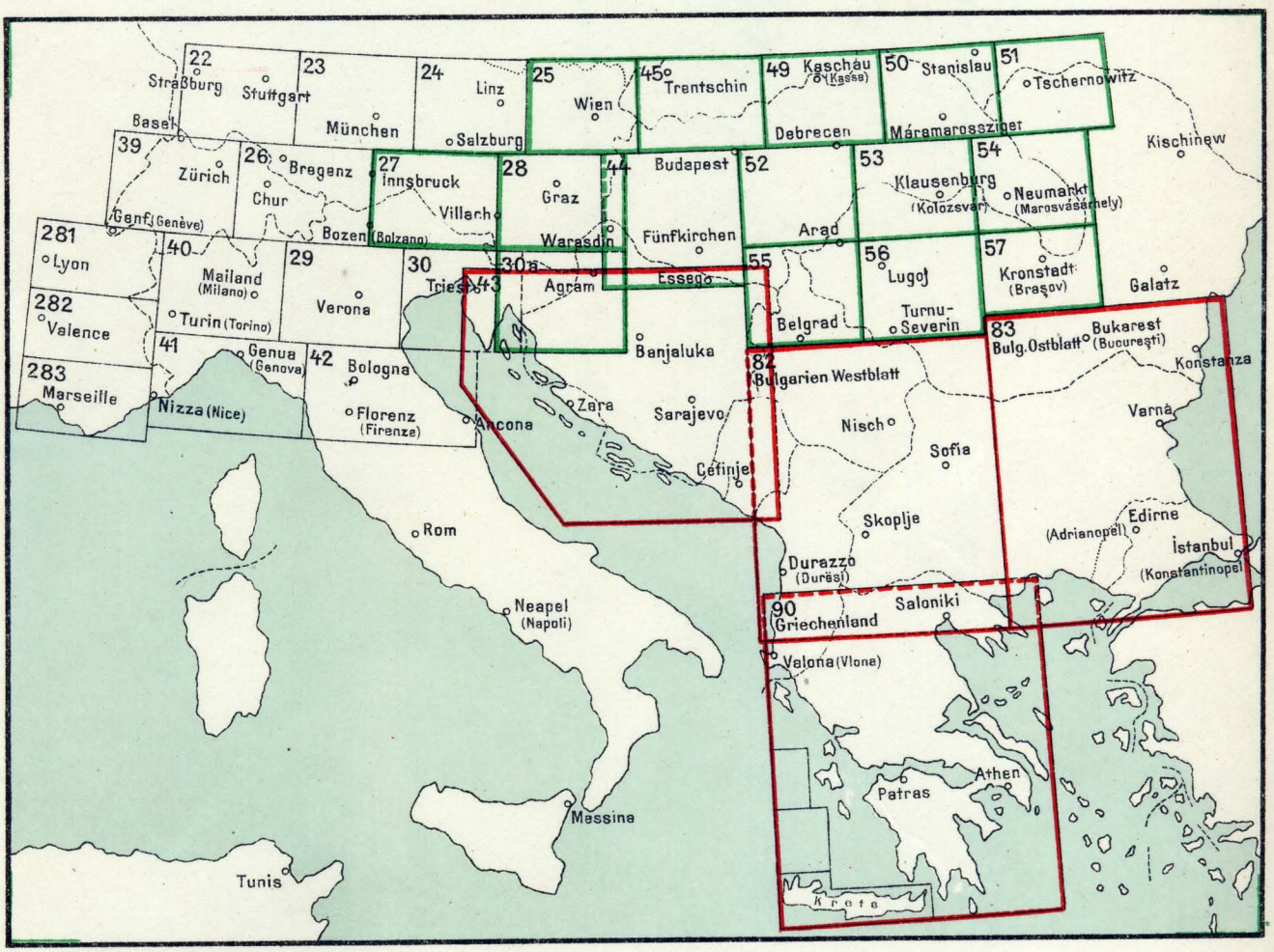

Straßenkarte 1 : 300 000

Straßenkarte 1 : 600 000

Zusammenstellung aller Karten
und Mil-Geo-Arbeiten
Stand 1. IV. 43.

„V" Im Fach Nordafrika

25. 11. 44.

Carte générale de l'Algérie 1 : 200 000 / Carte générale de la Tunisie 1 : 200 000
Carte générale de l'Algérie 1 : 50 000 / Carte générale de la Tunisie 1 : 50 000

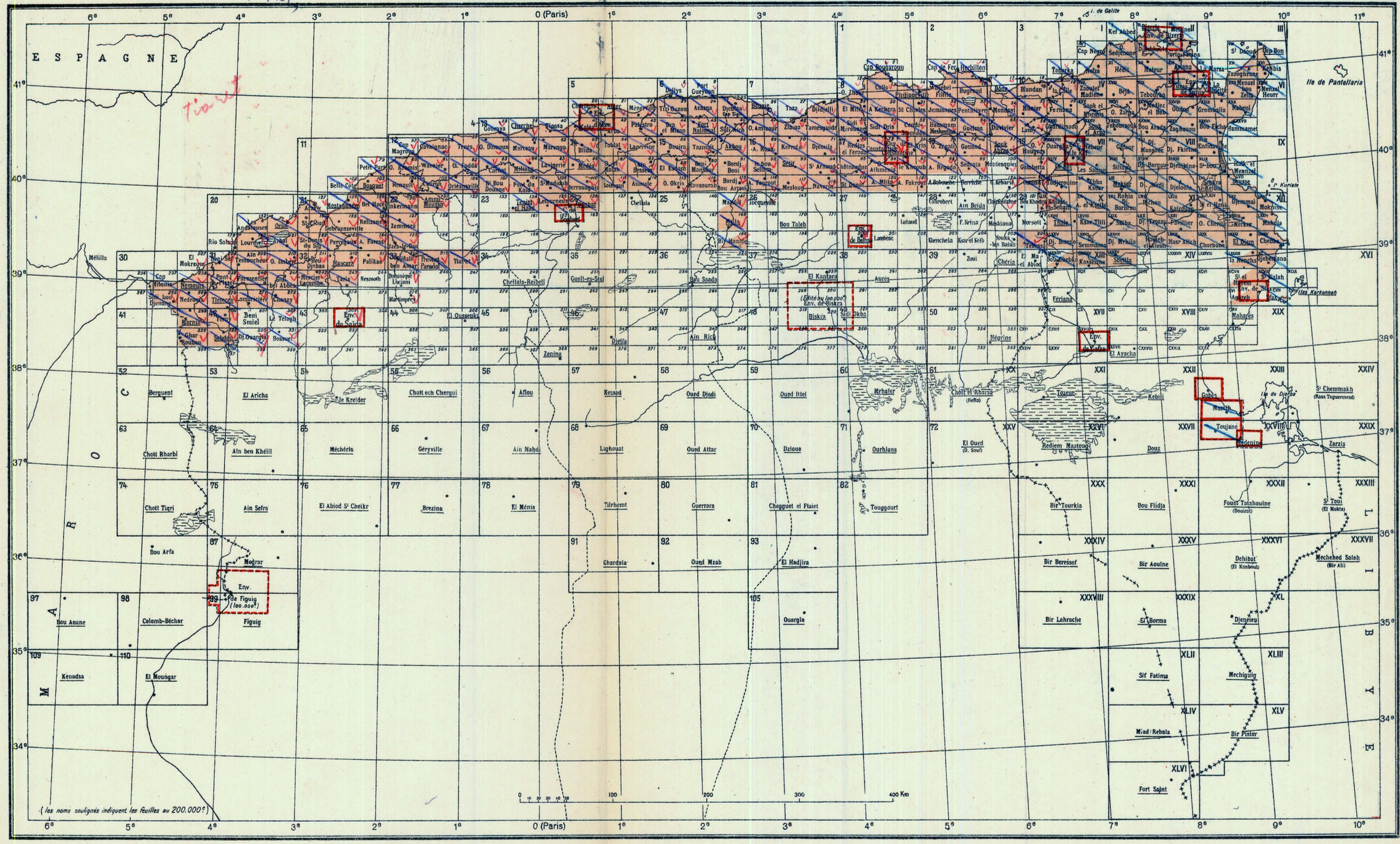

75 Carte générale de l'Algérie 1 : 200 000

XIX Carte générale de la Tunisie 1 : 200 000

Endgültige Ausgabe Algérie und Tunisie 1 : 50 000

Vorläufige Ausgabe Algérie und Tunisie 1 : 50 000

Umgebungskarten 1 : 50 000

Blätter 1 : 100 000

Zusammenstellung aller Karten und Mil.-Geo-Arbeiten Stand 1. IV. 43.

N 73 ss

Sonderausgabe Weltkarte 1:1000000

Ausgabe des OKH
Ballenbezeichnung WK bzw IWK 1000

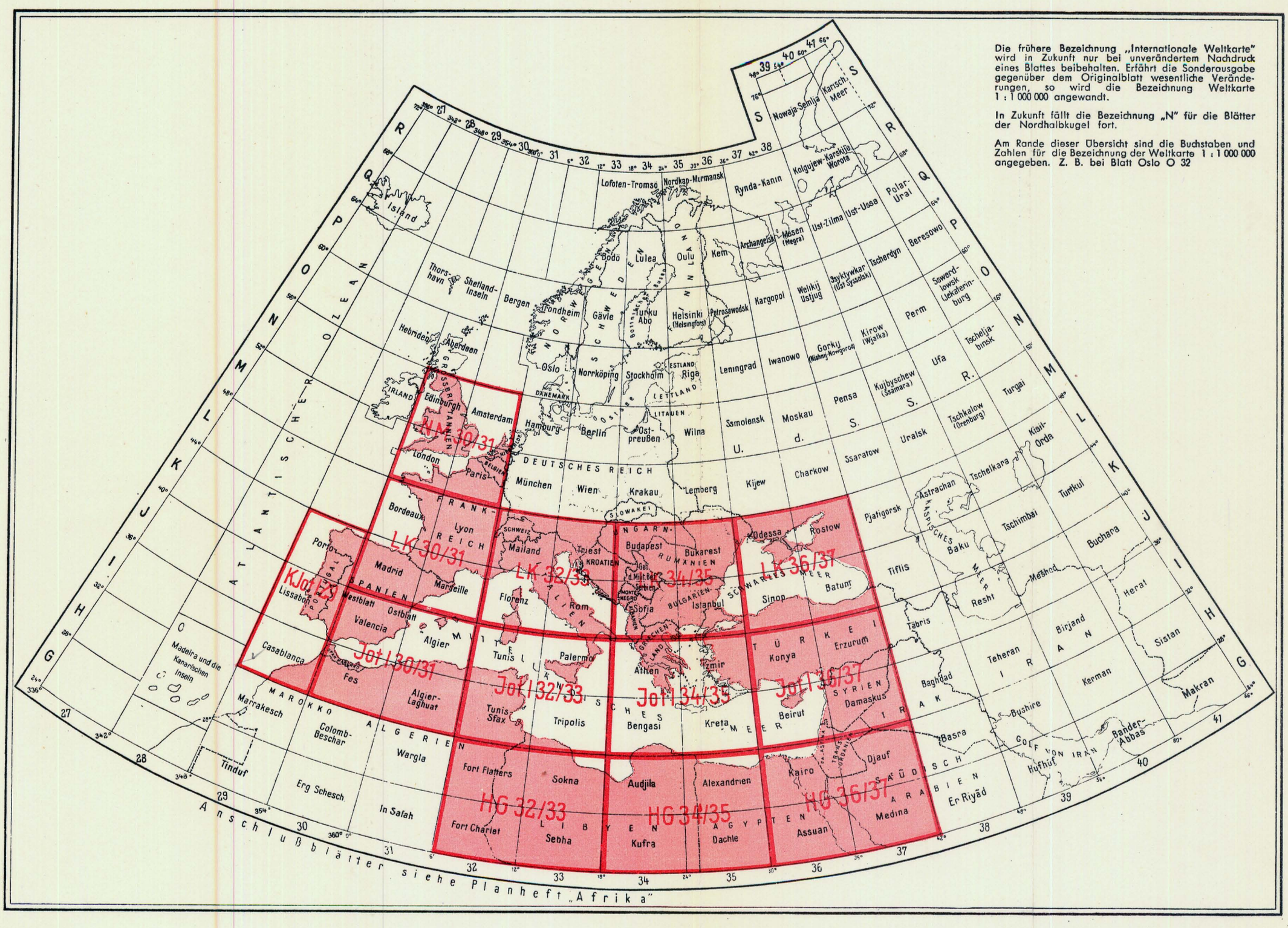

Die frühere Bezeichnung „Internationale Weltkarte" wird in Zukunft nur bei unverändertem Nachdruck eines Blattes beibehalten. Erfährt die Sonderausgabe gegenüber dem Originalblatt wesentliche Veränderungen, so wird die Bezeichnung Weltkarte 1 : 1 000 000 angewandt.

In Zukunft fällt die Bezeichnung „N" für die Blätter der Nordhalbkugel fort.

Am Rande dieser Übersicht sind die Buchstaben und Zahlen für die Bezeichnung der Weltkarte 1 : 1 000 000 angegeben. Z. B. bei Blatt Oslo O 32

Auflage vorhanden

Blätter in Arbeit

Zusammenstellung
aller Karten und Mil-Geo
Arbeiten
Stand 1. VII. 43

Sonderausgaben Nordskandinavien 1 : 100 000

(siehe auch Anlage 63 und 76)

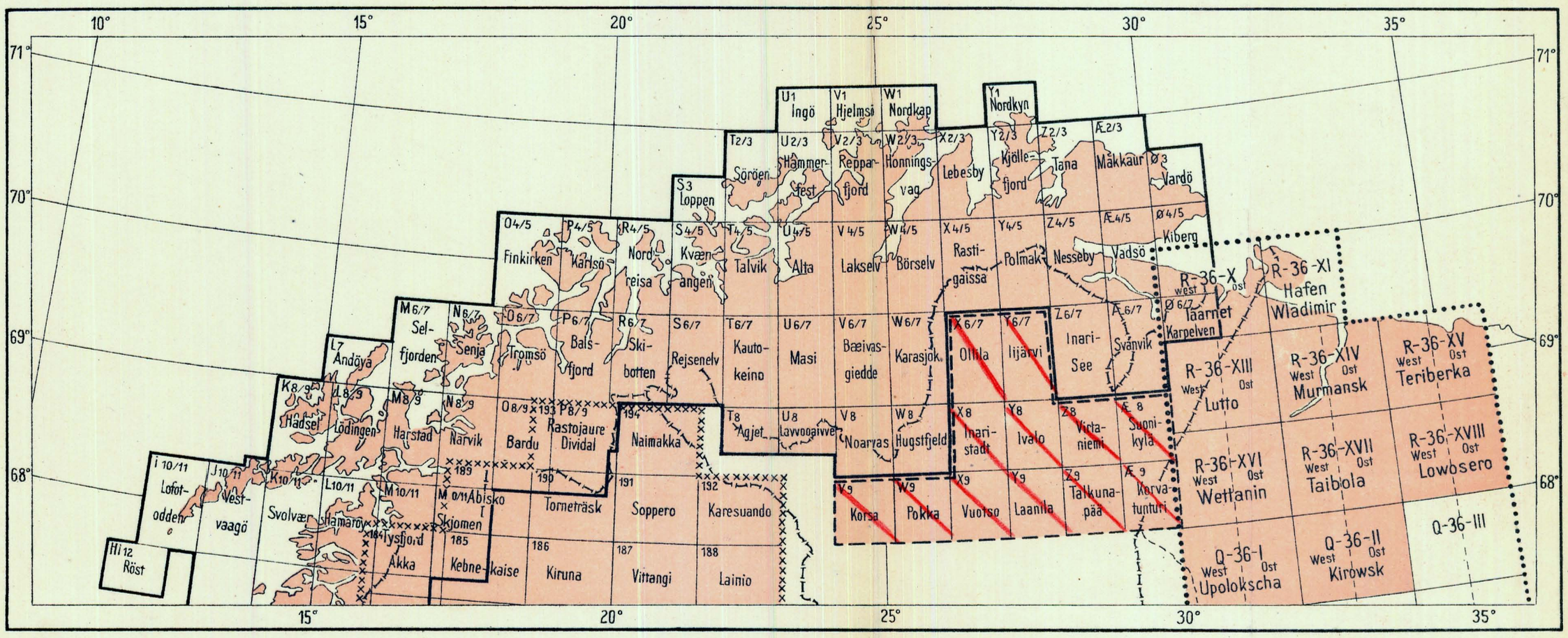

Sonderausgabe Norwegen 1 : 100 000 (En 100)
(siehe Anlage 63)

Sonderausgabe Rußland 1 : 100 000 (Esu 100)
(siehe Anlage 76)

Sonderausgabe Norwegen-Finnland 1 : 100 000 (En/Esf 100)
(siehe Anlage 63)

Sonderausgabe Schweden 1 : 100 000 (Es 100)
(siehe Anlage 80)

Zusammenstellung aller Karten
und Mil-Geo-Arbeiten
Stand 1. IV. 43.

Sonderausgabe Englisch-Ägyptischer Sudan 1:200 000

Anlage 127

Ballenbezeichnung: Fs 200

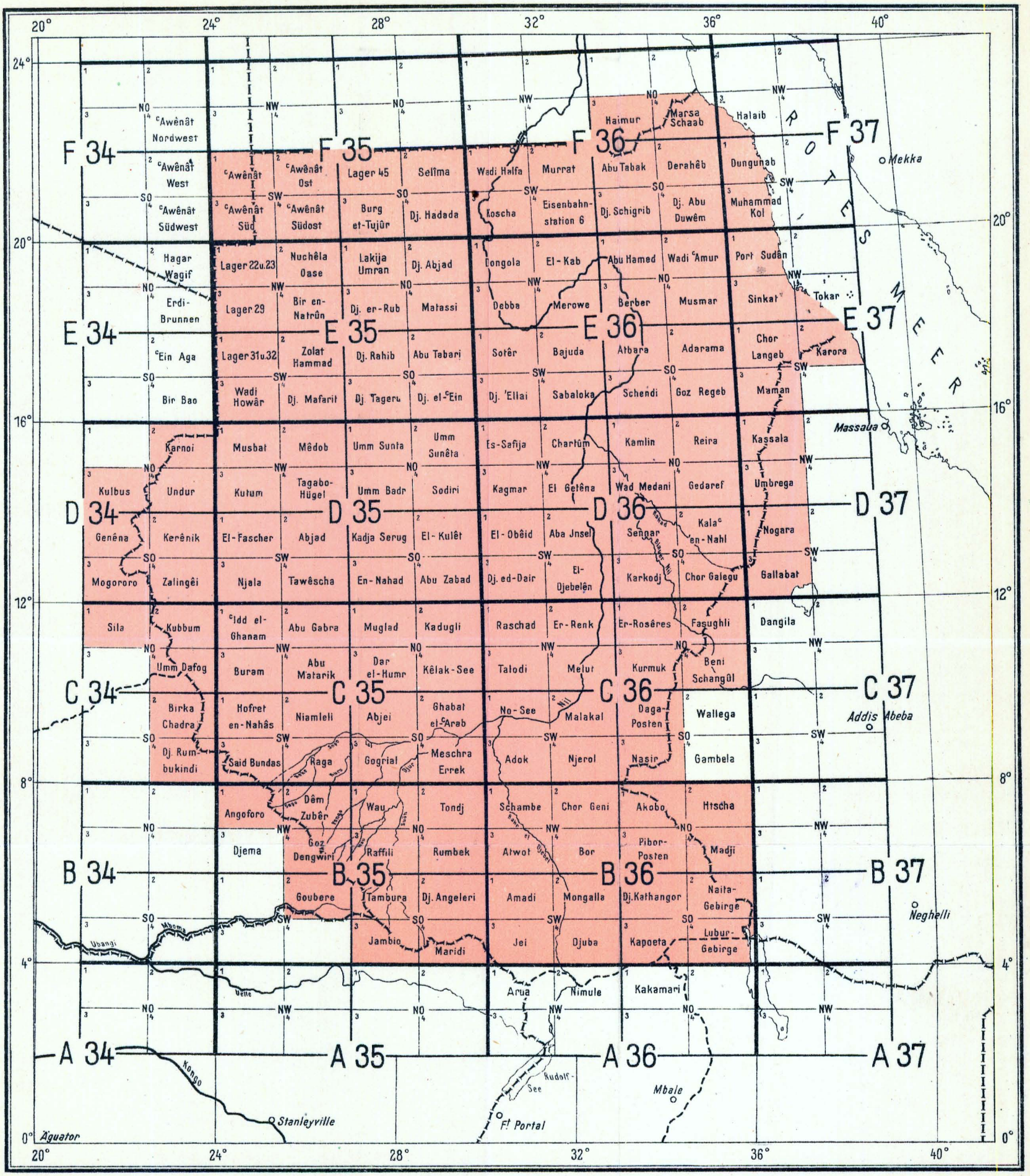

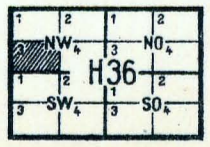

Beispiel für Blattbezifferung:
H 36 NW 3

Auflage vorhanden

Zusammenstellung aller Karten
und Mil-Geo-Arbeiten
Stand 1. IV. 43.

Deutsche Heereskarte Afrika 1 : 200 000 (Algerien-Tunesien)

(Deutscher Heeresblattschnitt)

Ballenbezeichnung F 200

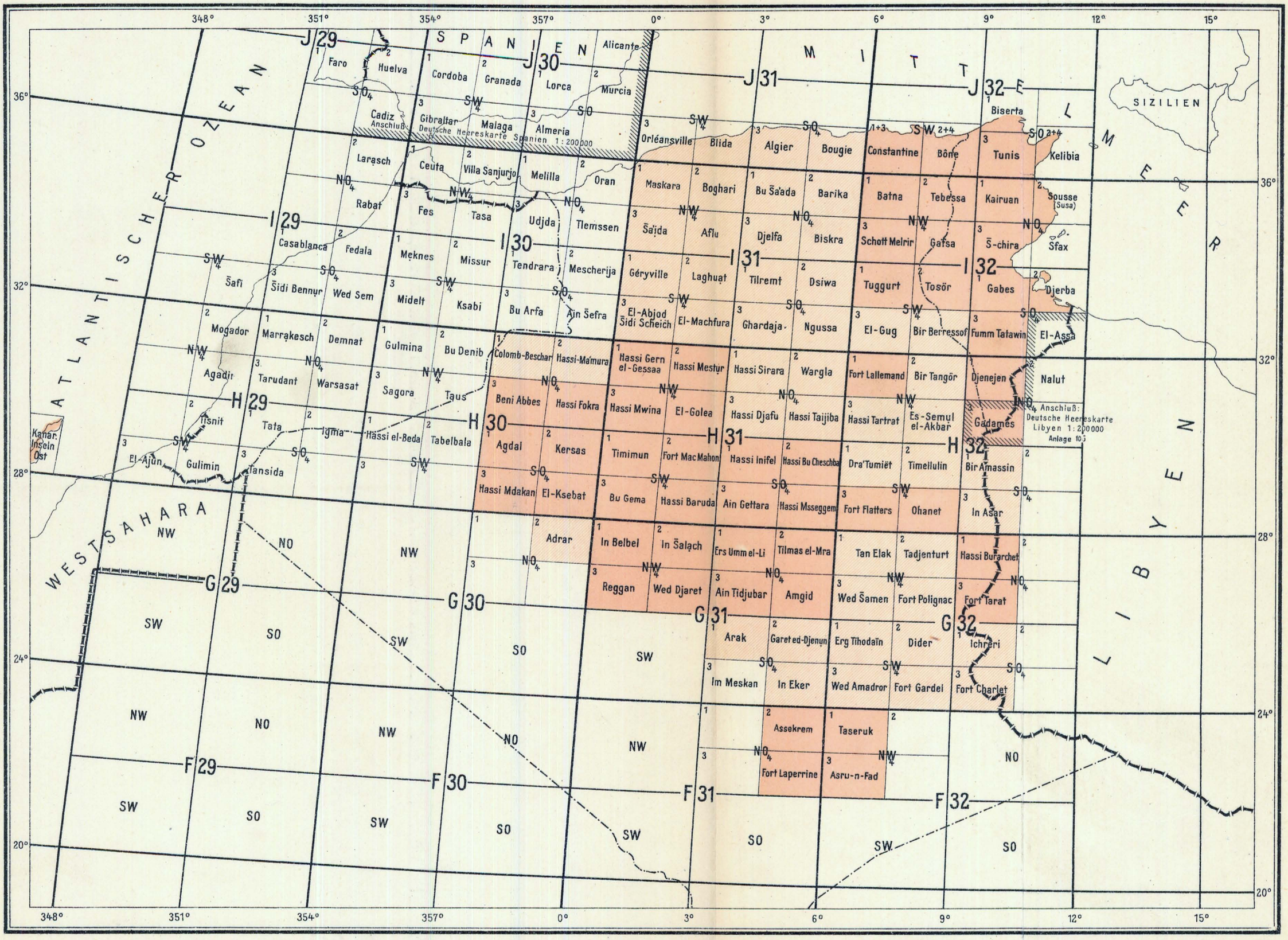

Zusammenstellung aller Karten und Mil-Geo-Arbeiten
Stand 1. IV. 43.

Geheim!

Anlage 129

Übersicht zur Mil-Geo-Bearbeitung der deutschen Weltkarte 1:500 000

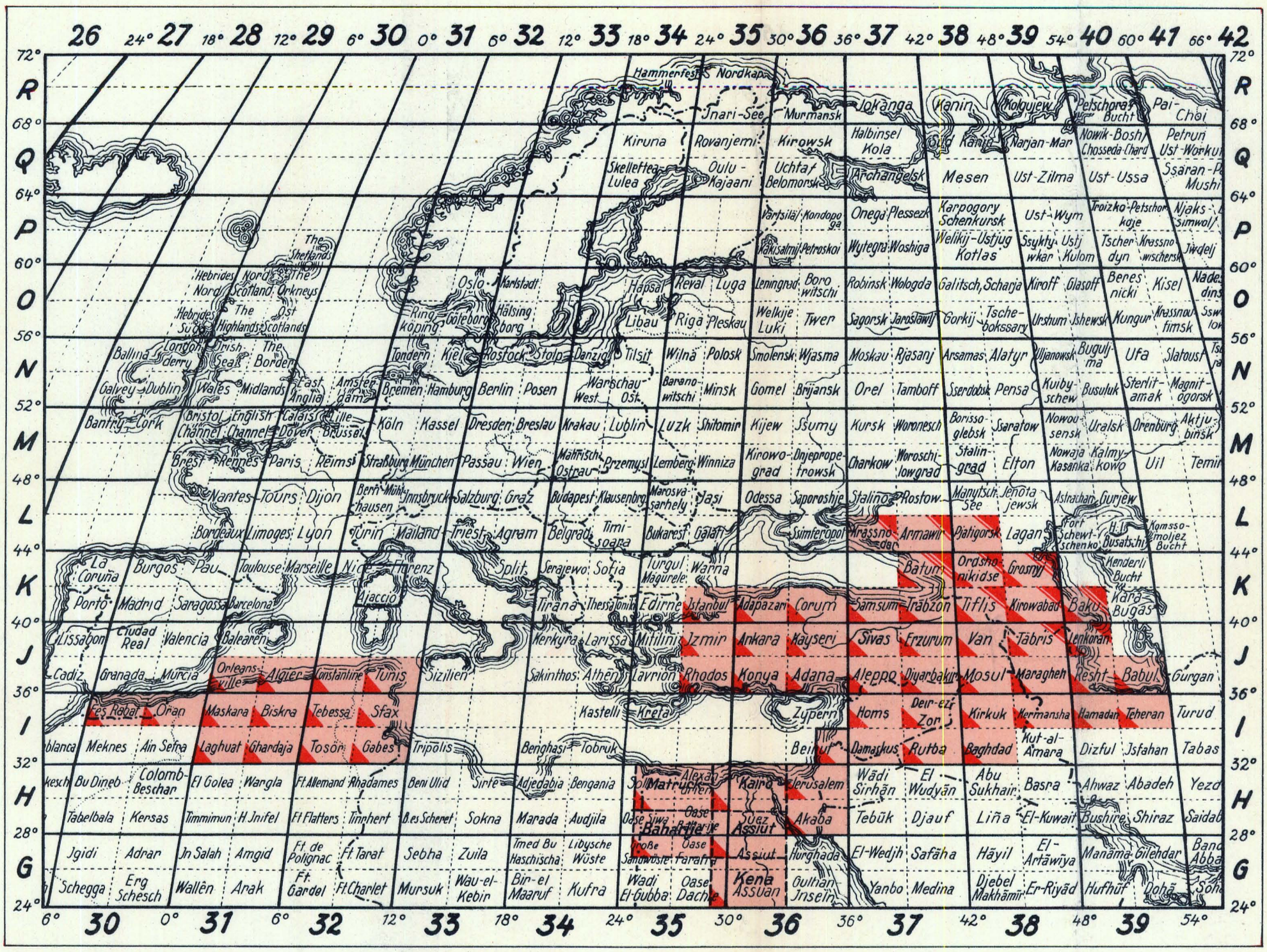

DWK 500, Durchgängigkeit des Kaukasus

- 1. Ausgabe (Stand: 1. 2. 1942) ✓
- 2. Ausgabe (Stand: 27. 6. 1942) ✓
- 3. Ausgabe (Stand: 10. 8. 1942) ✓

DWK 500, Mil-Geo-Karten

- 1. Ausgabe (im allg. Stand v. 31. 7. 42—1. 4. 1943)

Zus.-Stell. aller Karten und Mil-Geo-Arbeiten.
Stand 1. 7. 43.

Geheim!

Übersicht zur Mil-Geo-Karte Dänemark 1 : 100 000

2 set of West Coast w new of

EINGEHENDE EINZELDARSTELLUNG DER DÄNISCHEN WESTKÜSTE ANHANG I.

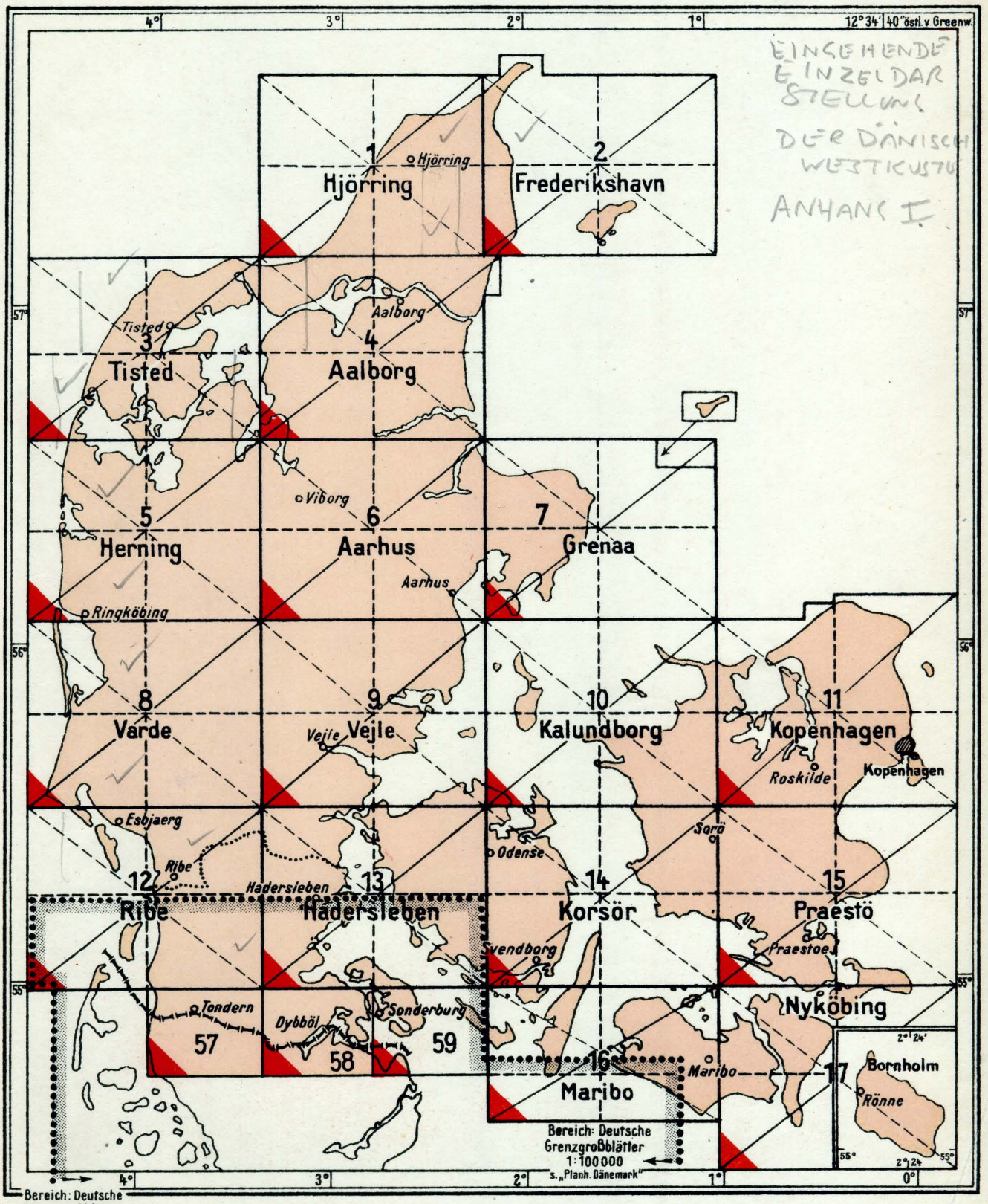

Mil - Geo - Bearbeitung
bis 1. VIII. 43 fertig

Zusammenstellung aller Karten und Mil-Geo-Arbeiten
Stand 1. IV. 43.

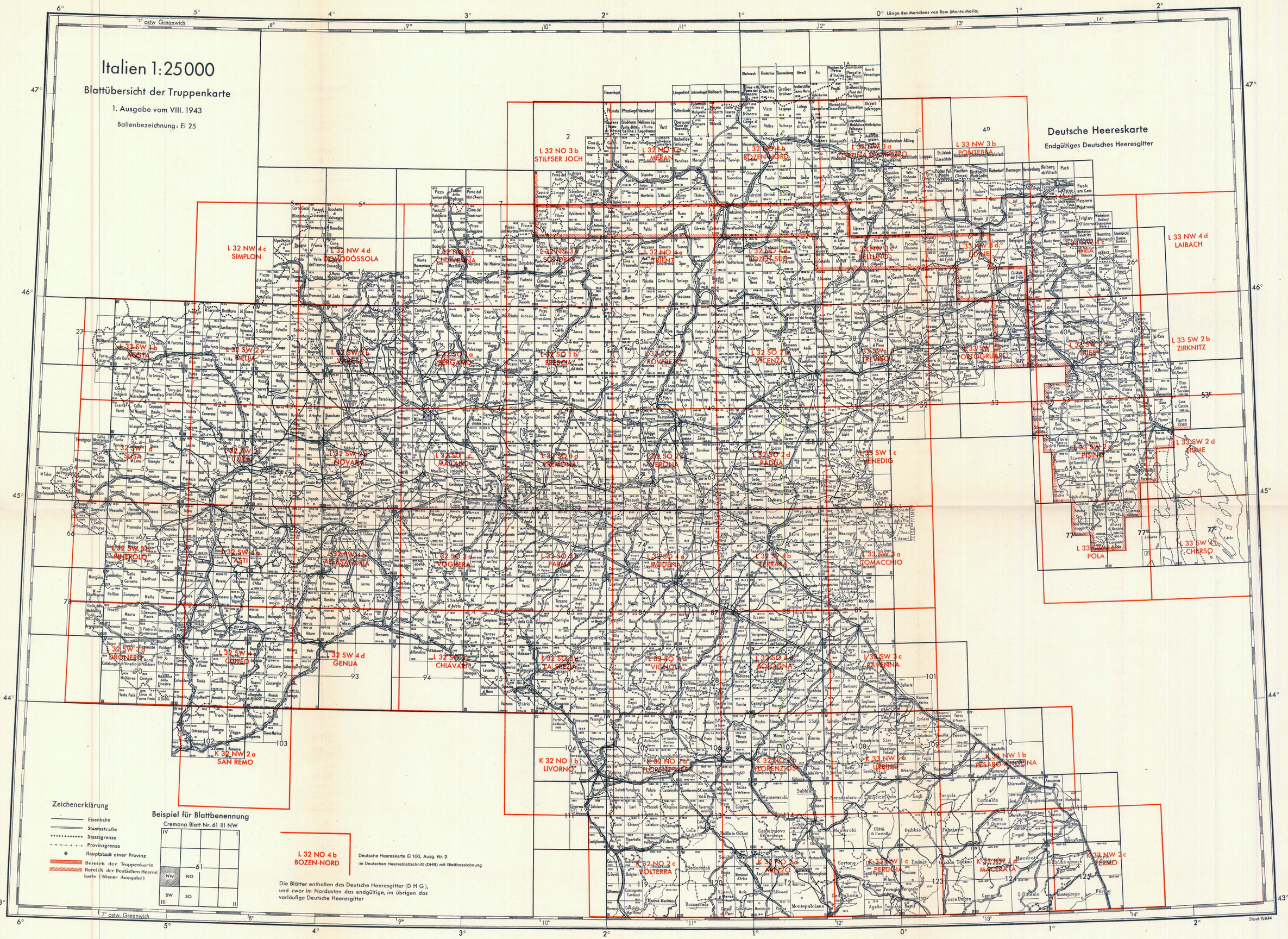
Italien 1:25000
Blattübersicht der Truppenkarte
1. Ausgabe vom VIII. 1943
Ballenbezeichnung: Ei 25
Deutsche Heereskarte
Endgültiges Deutsches Heeresgitter
Länge des Meridians von Rom (Monte Mario)
7° ostw. Greenwich
L 32 NO 3 b STILFSER JOCH
L 32 NO 4 b BOZEN-NORD
L 33 NW 3 b PONTEBBA
L 32 NW 4 c SIMPLON
L 32 NW 4 d DOMODÓSSOLA
L 32 NO 3 c CHIAVENNA
L 32 NO 4 c SONDRIO
L 32 NO 4 a TRIENT
L 32 NO 4 b BOZEN-SÜD
L 33 NW 3 a BELLUNO
L 33 NW 3 d UDINE
L 33 NW 4 c IDRIA
L 33 NW 4 d LAIBACH
L 32 SW 1 b AOSTA
L 32 SW 2 a BIELLA
L 32 SW 2 b VERESE
L 32 SO 1 a BERGAMO
L 32 SO 1 b BRESCIA
L 32 SO 2 a ROVERE
L 32 SO 2 b VICENZA
L 33 SW 1 a TREVISO
L 33 SW 1 b PORTOGRUARO
L 33 SW 1 c TRIES
L 33 SW 2 b ZIRKNITZ
L 32 SW 1 a SUSA
L 32 SW 2 c TURIN
L 32 SW 2 d NOVARA
L 32 SO 1 c MAILAND
L 32 SO 1 d CREMONA
L 32 SO 2 c VERONA
L 32 SO 2 d PADUA
L 33 SW 1 c VENEDIG
L 33 SW 2 d FIUME
L 33 SW 2 a PISINO
L 33 SW 3 a COMACCHIO
L 33 SW 3 b POLA
L 33 SW 3 c CHERSO
L 32 SW 3 b PINEROLO
L 32 SW 4 a ASTI
L 32 SW 4 b ALESSANDRIA
L 32 SO 3 a VOGHERA
L 32 SO 3 b PARMA
L 32 SO 4 a MODENA
L 32 SO 4 b FERRARA
L 32 SW 3 a DRONERO
L 32 SW 4 c CUNEO
L 32 SW 4 d GENUA
L 32 SO 3 c CHIAVARI
L 32 SO 3 d LA SPEZIA
L 32 SO 4 c VIGNOLA
L 32 SO 4 d BOLOGNA
L 33 SW 3 c RAVENNA
K 32 NW 2 a SAN REMO
K 32 NO 1 b LIVORNO
K 32 NO 2 a FLORENZ-VIA
K 32 NO 2 b FLORENZ-OS
K 33 NW 1 a URBINO
K 33 NW 1 b PESARO-ANCONA
K 32 NO 2 c VOLTERRA
K 33 NO 2 d MEZZO
K 33 NW 1 c PERUGIA
K 33 NW 1 d MACERATA
K 33 NW 2 c FERMO
Zeichenerklärung
Eisenbahn
Staatsstraße
Staatsgrenze
Provinzgrenze
Hauptstadt einer Provinz
Bereich der Truppenkarte
Bereich der Deutschen Heereskarte (Wiener Ausgabe)
Beispiel für Blattbenennung
Cremona Blatt Nr. 61 III NW
IV
I
61
NW
NO
SW
SO
III
II
L 32 NO 4 b BOZEN-NORD
Deutsche Heereskarte Ei 100, Ausg. Nr. 2
im Deutschen Heeresblattschnitt (DHB) mit Blattbezeichnung
Die Blätter enthalten das Deutsche Heeresgitter (D H G), und zwar im Nordosten das endgültige, im übrigen das vorläufige Deutsche Heeresgitter
Stand: 15.III.44

Frankreich, Belgien und Niederlande 1 : 200 000

Ballenbezeichnung: Ef, Eb und Enl 200

Deutsche Heereskarte Großbritannien und Irland 1 : 200 000

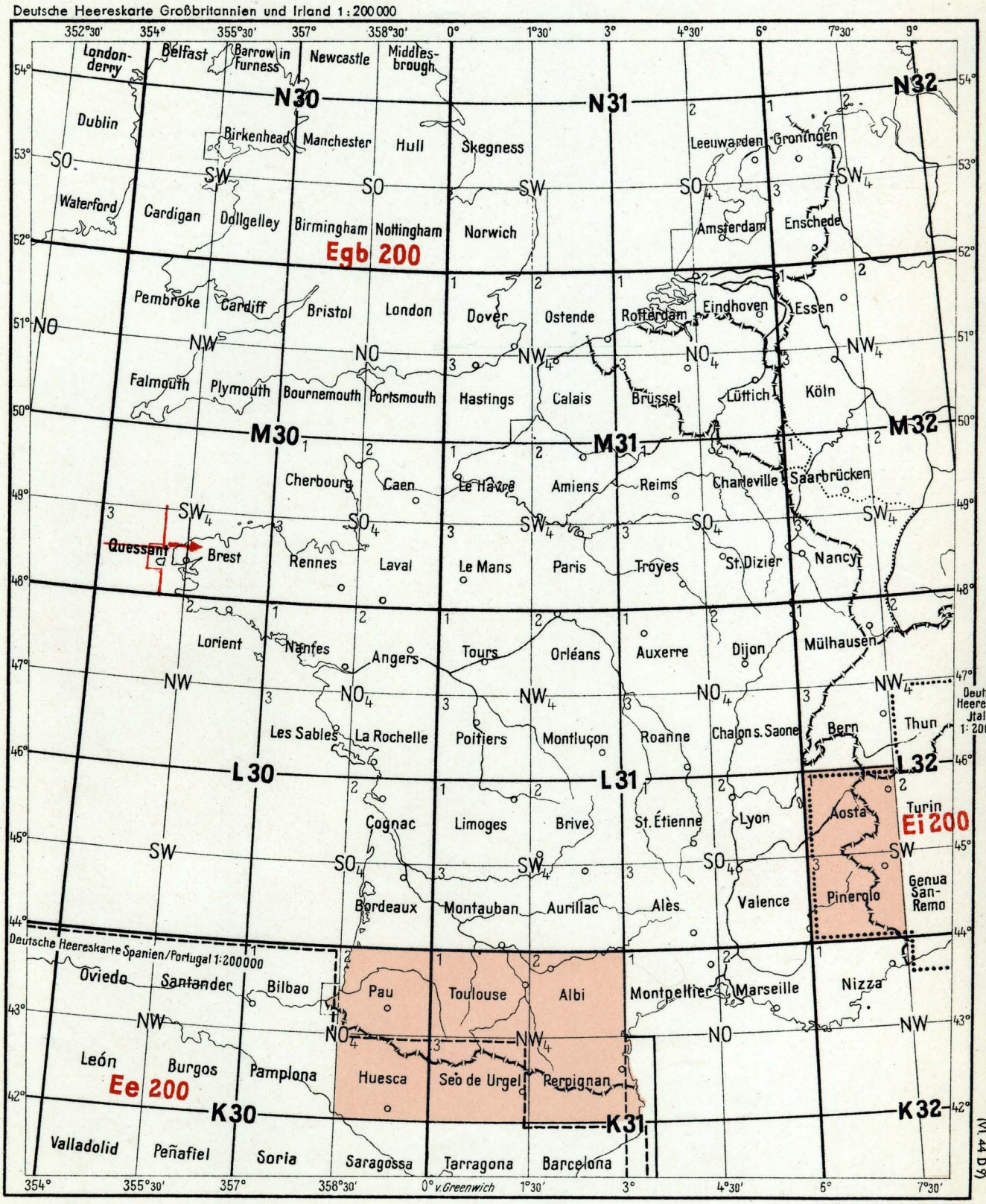

Stand 1. 5. 44

Auflage vorhanden

Truppenausgaben Italien 1:50 00 und 1:25 000

Ballenbezeichnung: Ei 50 und Ei 25

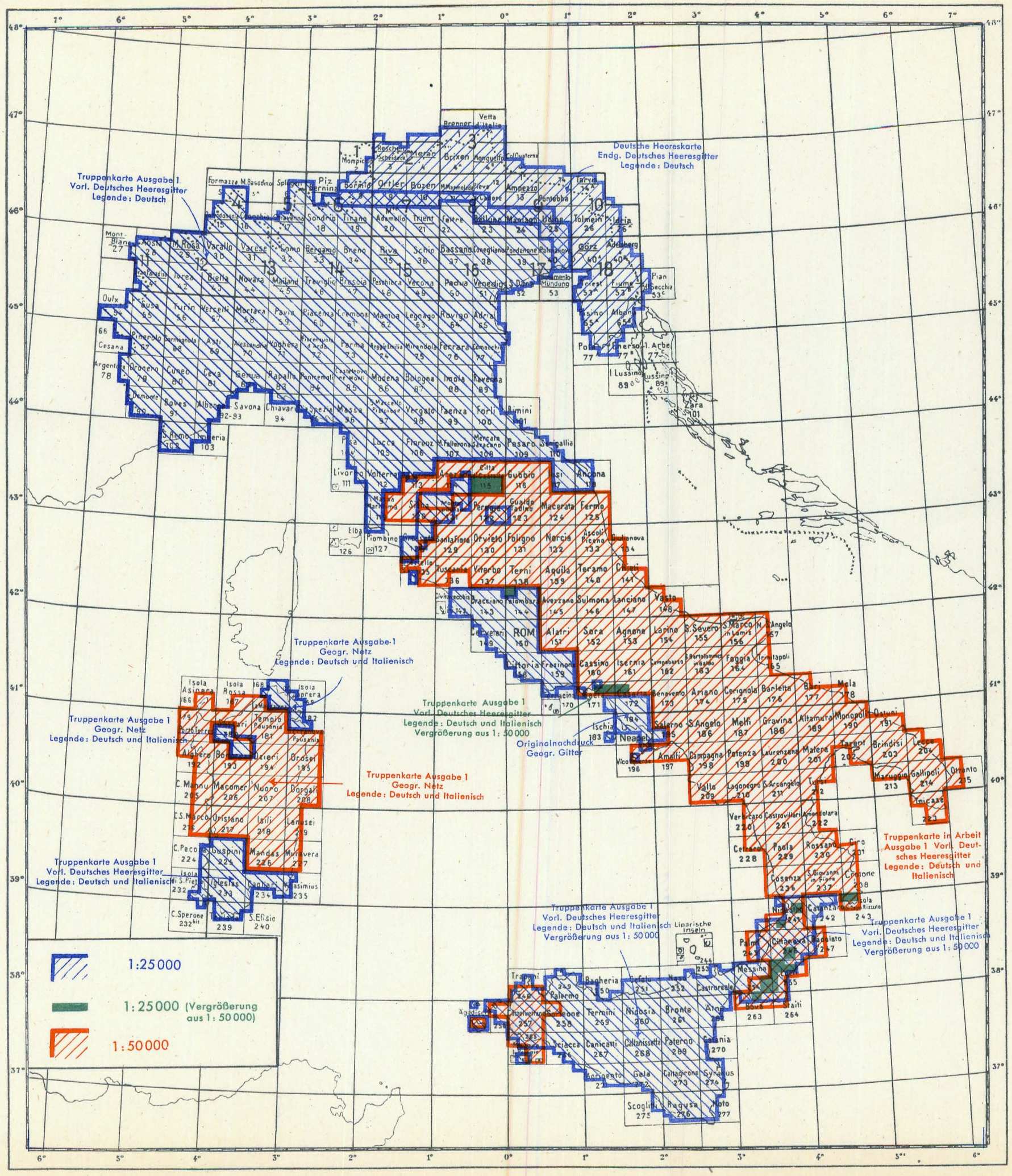

Volkstumskarte 1:1000000

**(herausgegeben von der Publikationsstelle Wien
Anforderung dorthin richten)**

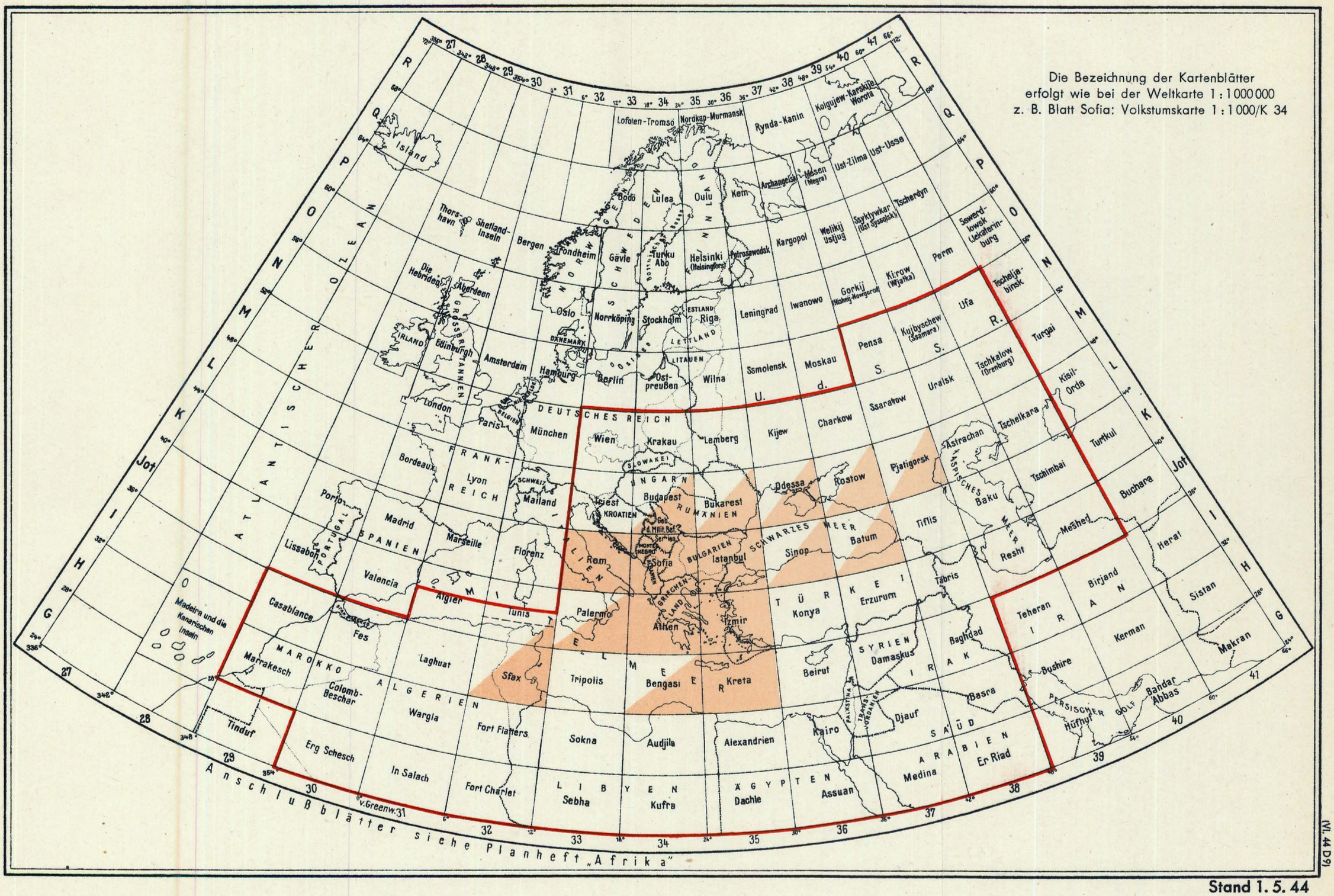

Die Bezeichnung der Kartenblätter
erfolgt wie bei der Weltkarte 1 : 1 000 000
z. B. Blatt Sofia: Volkstumskarte 1 : 1 000/K 34

Stand 1. 5. 44

VIL 44 D91

Geplanter Umfang des Kartenwerkes

Auflage vorhanden

Blätter in Arbeit

Eisenbahnkarte von Europa 1 : 1 000 000

(bearbeitet vom Chef des Transportwesens)

Ballenbezeichnung z. B. Blatt Belgrad : EBKE 1000, H 5

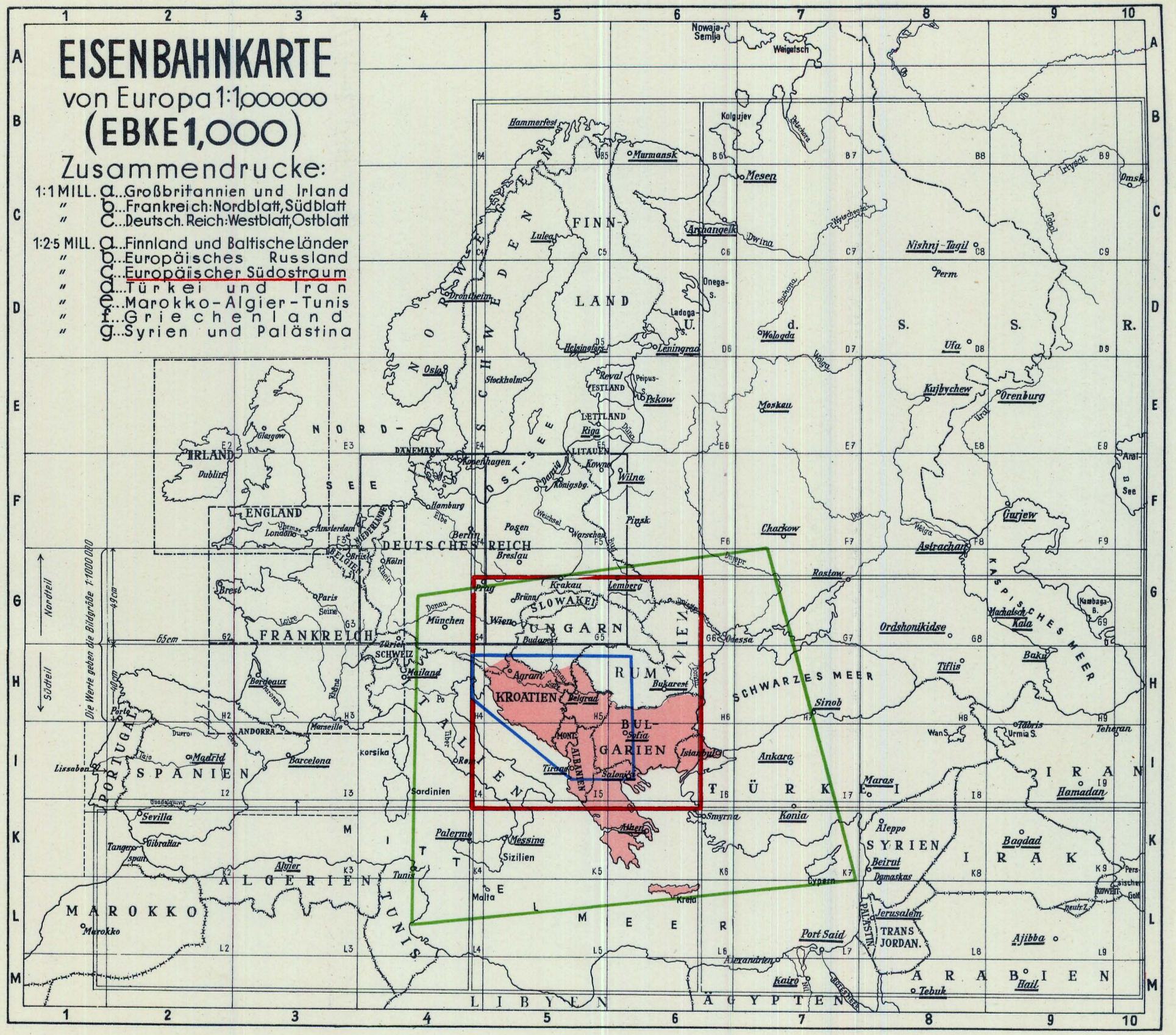

Stand 1. 5. 44

Eisenbahnkarte von Europa, Zusammendruck 1 : 2500000 / Europäischer Südostraum

Südost-Eisenbahnkarte 1 : 2000000

Eisenbahnkarte von Jugoslawien 1 : 800000

Nordwesteuropa 1:250000

mit British modified system

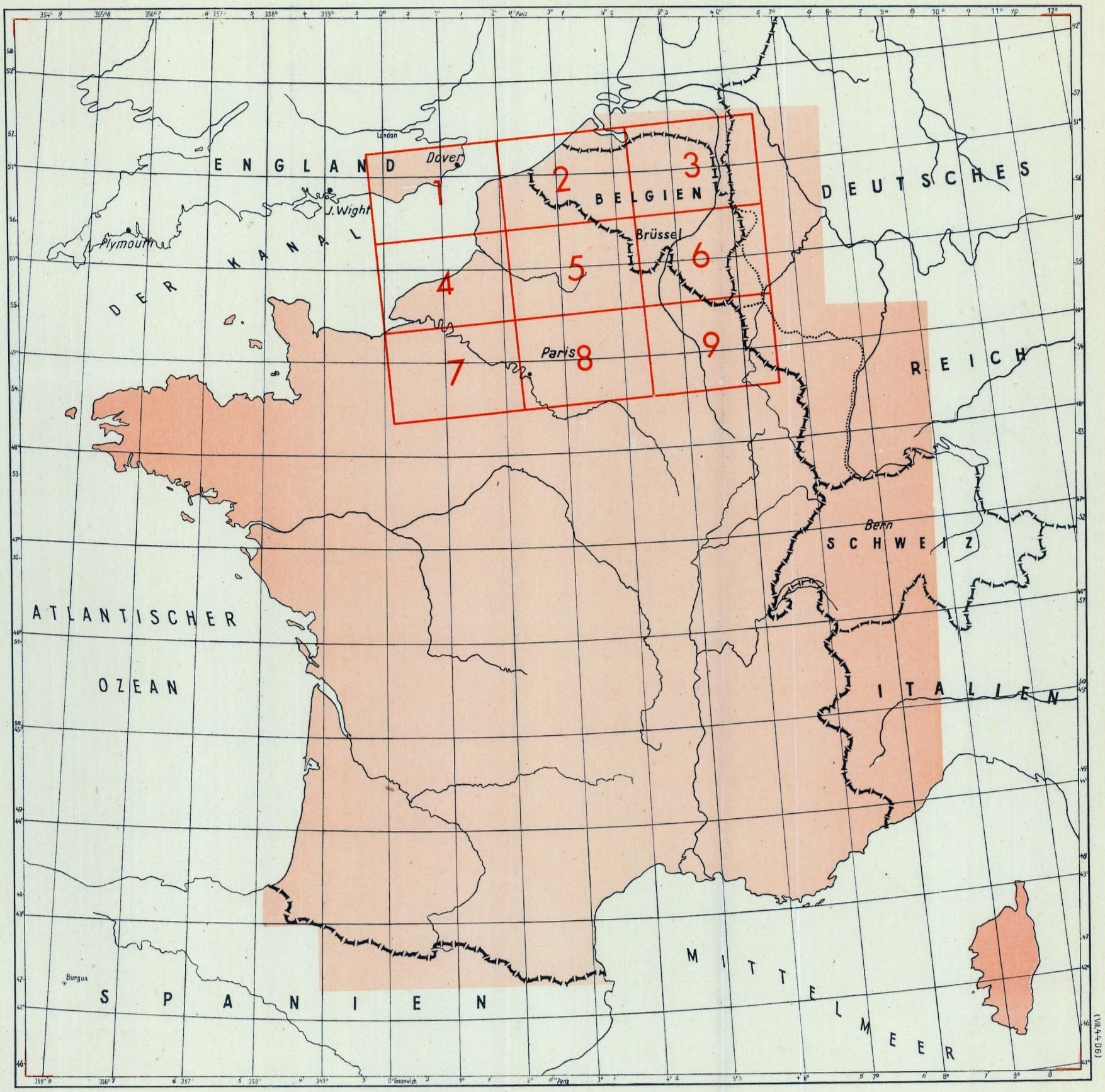

Auflage vorhanden

(VII/44 DB)

Michelin-Karten

von

Frankreich, Belgien, Holland und Schweiz

Maßstab 200.000

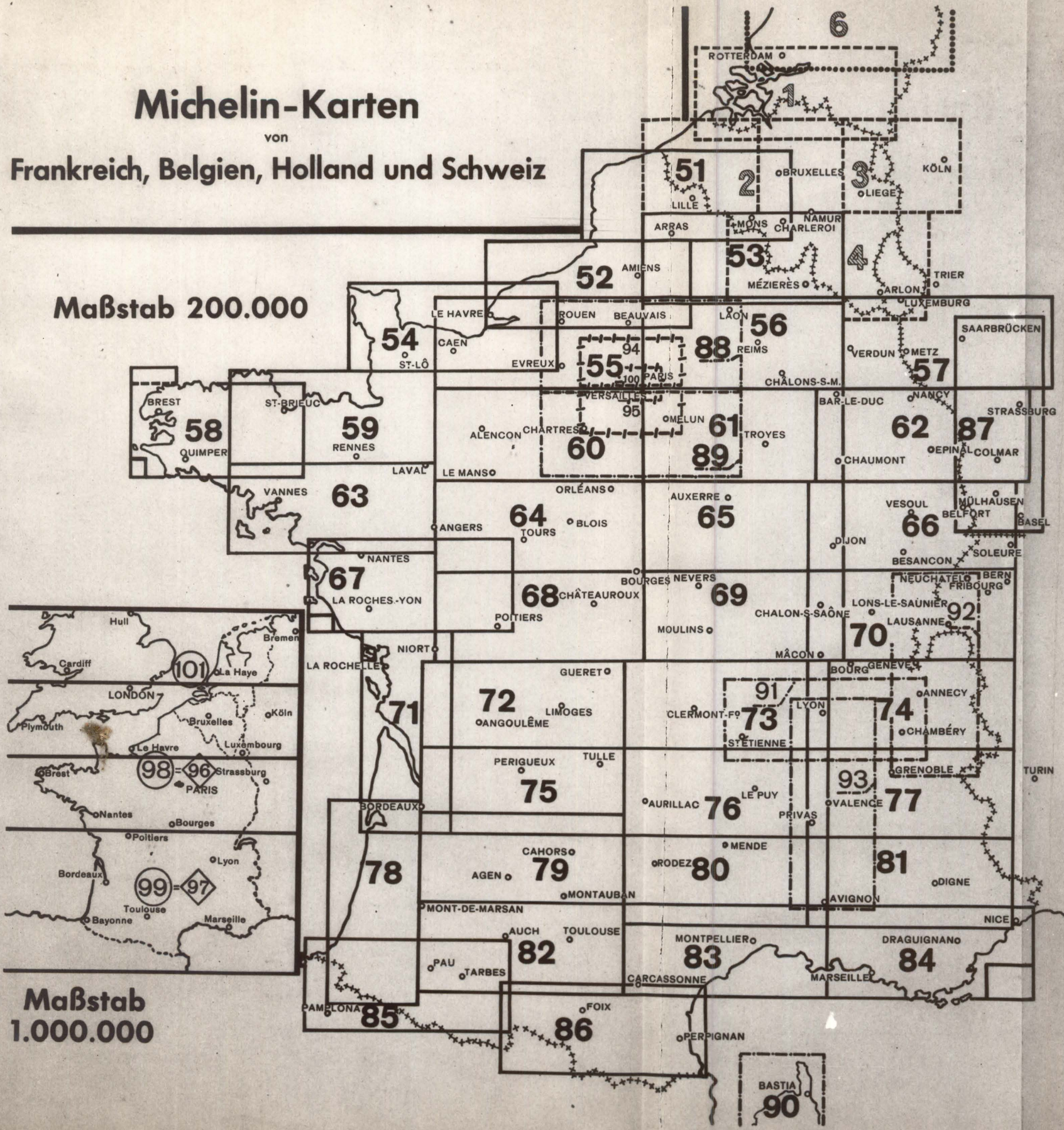

Maßstab 1.000.000

Weitere Kartenblätter

88	Umgebung Paris	NORD	1:200000
89		SÜD	
90	Korsika		
91	Umgeb. Lyon		
92	Jura-Savoie		
93	Rhonetal		
94	Umgeb.-Karte v. Paris	NORD	1:100000
95		SÜD	
96	Straßen-Zustandskarte	NORD	1:1000000
97		SÜD	
98	Übersicht Frankr.	NORD	1:1000000
99		SÜD	
9899	Zusammendruck		1:1100000
100	Paris		1:50000

Holland 1:200000



Schweiz 1:200000

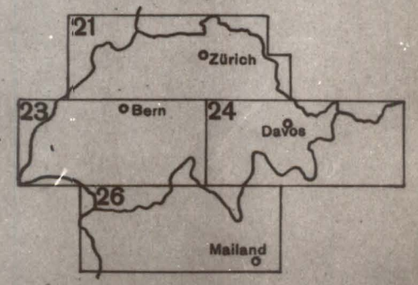

Stand 1. 7. 44

VII. 44 (D 82)

Behelfsmäßige Heereskarte Niederlande 1:25000 – Küstengebiet

Ballenbezeichnung: Enl 25

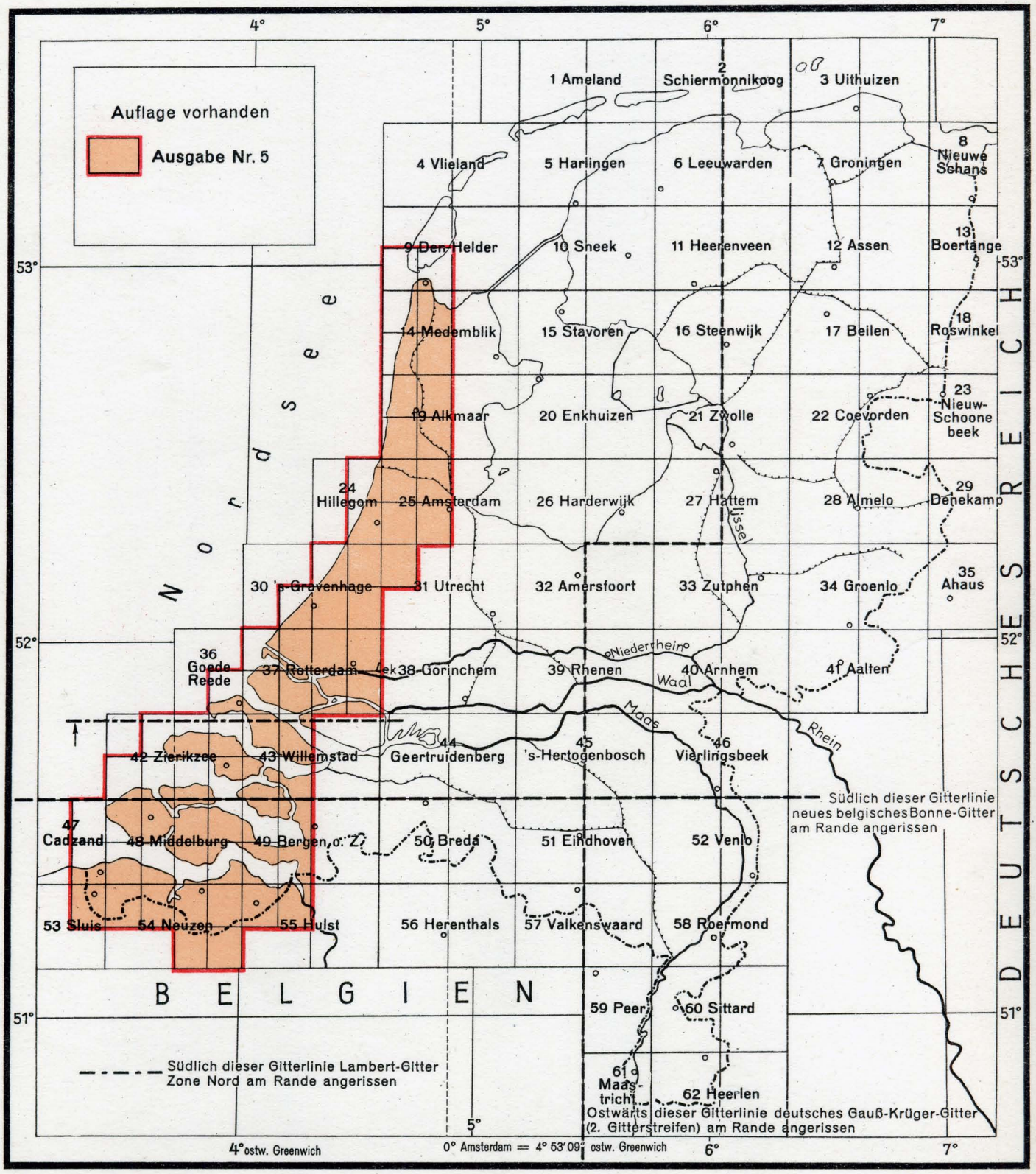

Stand: 1. III. 44

Blattschnitt nach Gitterlinien des neuen niederländischen stereographischen Gitters

Blattbezeichnung z. B.:

	A	B 19 E	F
West	C	Alkmar D G	H

Ost

= Enl 25/19-A

Niederl. stereogr. Gitter; die belg. Grenzblätter haben das belgische Bonne-Gitter und das franz. Lambert-Gitter Zone Nord angerissen

Amtskarten Norwegen 1:100000

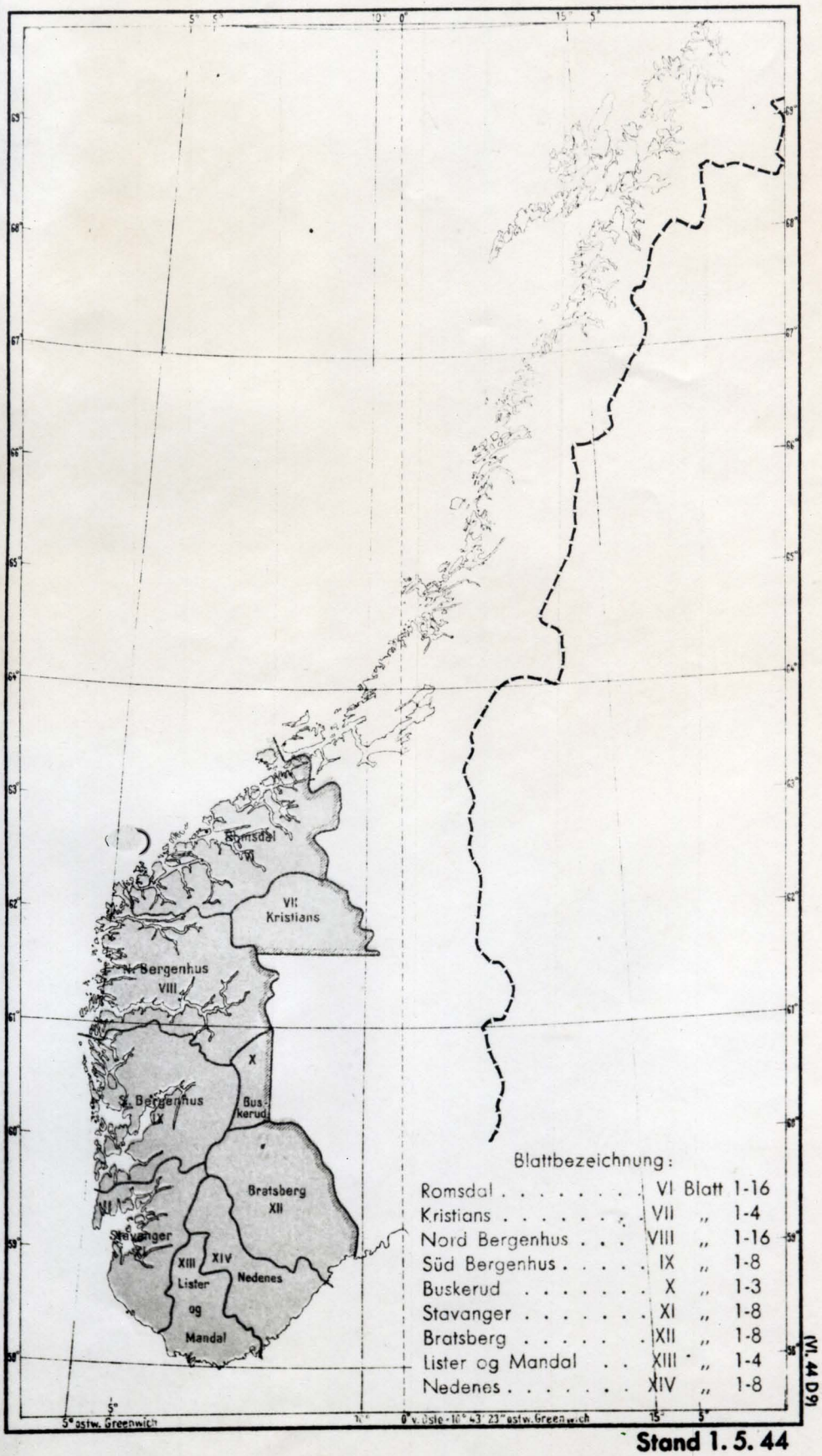

Stand 1. 5. 44

Straßenkarte Spanien und Portugal 1:500000

Ballenbezeichnung: Eep 500 Stra; z. B. Blatt Lissabon Eep 500 Str/2.

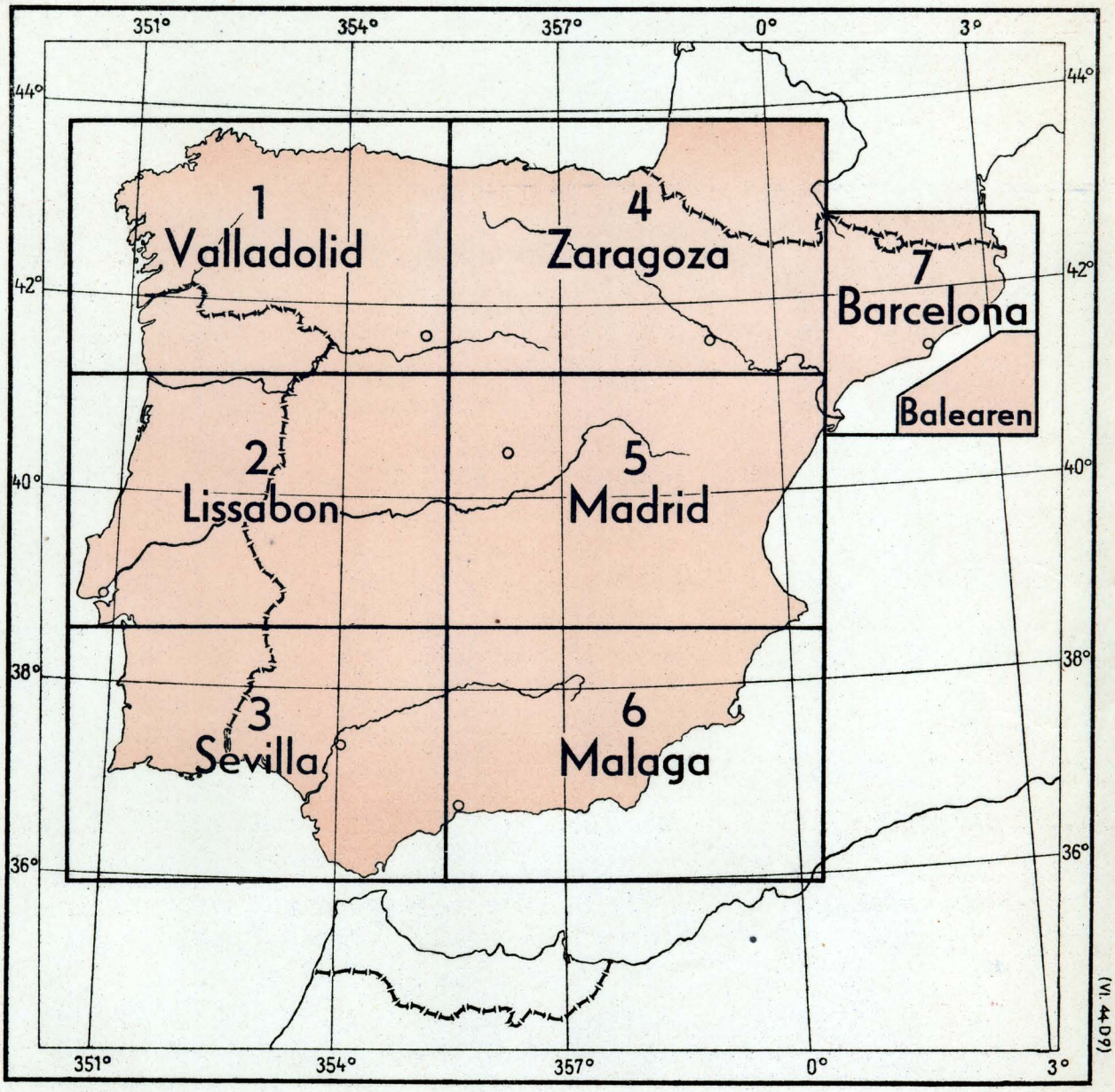

Stand 1. 5. 44

Auflage vorhanden

Straßenkarte Italien 1:500 000

Ballenbezeichnung: Ei 500 Stra



Auflage vorhanden

Italien 1 : 200 000

Ausgabe im Deutschen Heeresblattschnitt.

Ballenbezeichnung:

Blatt Florenz K 32 NO 2, Blatt Rom K 33 SW 1 3, Blatt Cagliari Jot 32 NW 2 NO 1

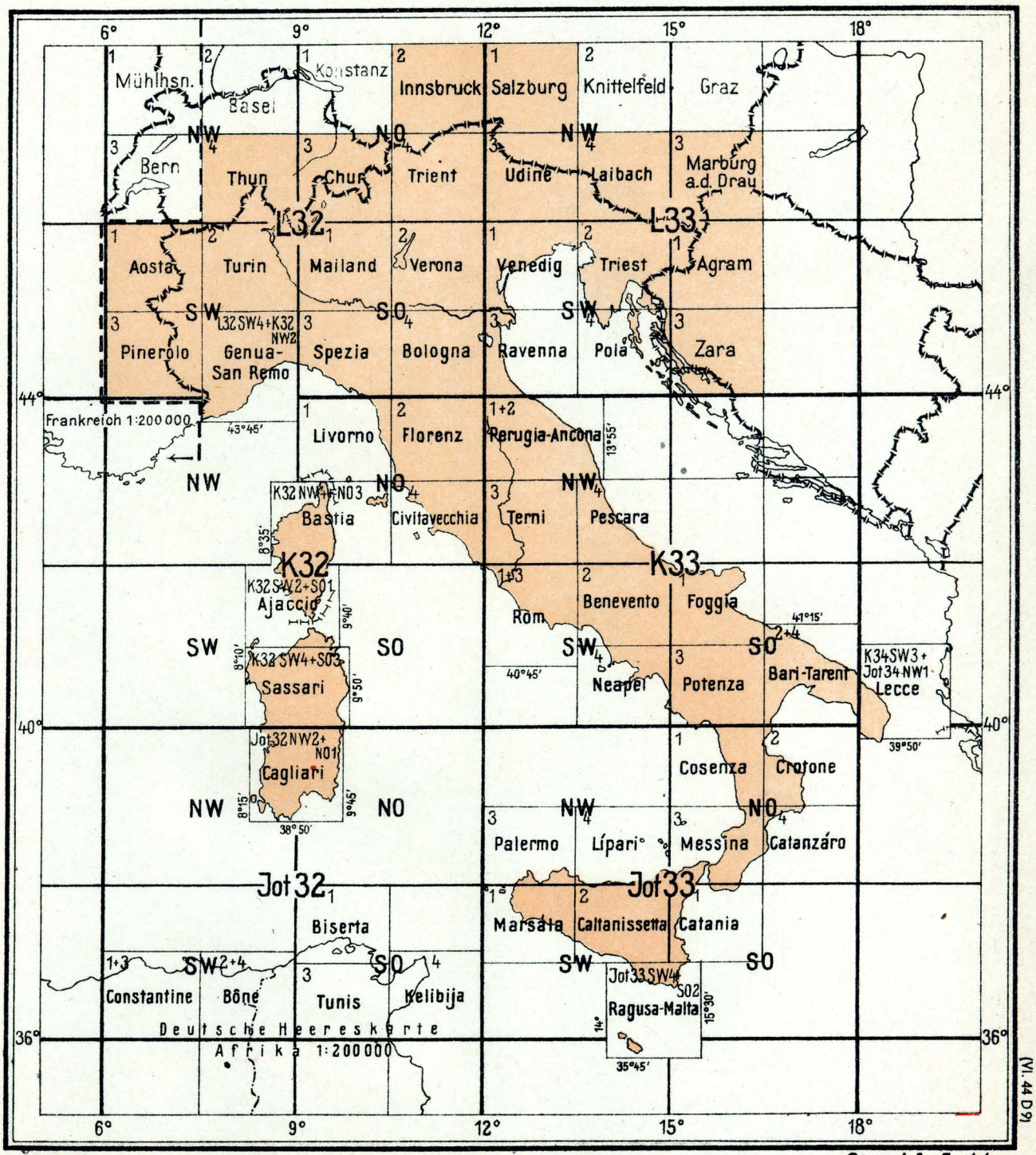

Stand 1. 5. 44

Auflage vorhanden

Alle Blätter tragen das Deutsche Heeresgitter

Deutsche Heereskarte ehem. Polen 1:25000

Ballenbezeichnung Esu 25

Litauen

Reich

Deutschland

Generalgouvernement

U. d. S. S. R.

Slowakei

Ungarn

Memel
Königsberg
Danzig
Graudenz
Posen
Breslau
Preßburg

Bereich: Topographische Karte des Deutschen Reiches 1:25000 einschließl. der Ostgebiete.

Bereich: Österreichische Karte 1:25000 einschließl. ehem. Tschechoslowakei u. Ungarn

Bereich: Topographische Karte des Deutschen Reiches 1:25000 einschließl. der Ostgebiete

Bereich: Österreichische Karte 1:25000 einschließl. ehem. Tschechoslowakei u. Ungarn

Die starken Linien geben die Blatteinteilung der Karte von Polen 1:100000 (Einzelblätter) die Ziffern 1 bis 4 die Blätter 1:25000 an.

VI. 44 D 9

Stand 1. 5. 44

Grenze des deutschen Reiches

Ostgrenze des ehem. Polen

Grenze des Generalgouvernements

Grundlagen: Poln. Karte 1:25000, bezw. verkleinerte Karte 1:20000, bezw. deutsche Meßtischblätter

Grundlagen: Poln. Karte 1:100000 (Vergrößerung), bezw. österr. Spezialkarte 1:75000 (Vergrößerung)

Zusammendrucke von 1 und 2

Deutsches Gauß-Krüger-Gitter

Polnisches stereographisches Gitter

Durchgezogenes deutsches Gauß-Krüger-Gitter und am Rande angerissenes poln. stereographische Gitter

Griechenland 1 : 500 000

Wegenetzkarte

Ballenbezeichnung: Egr 500 (Wegenetz)

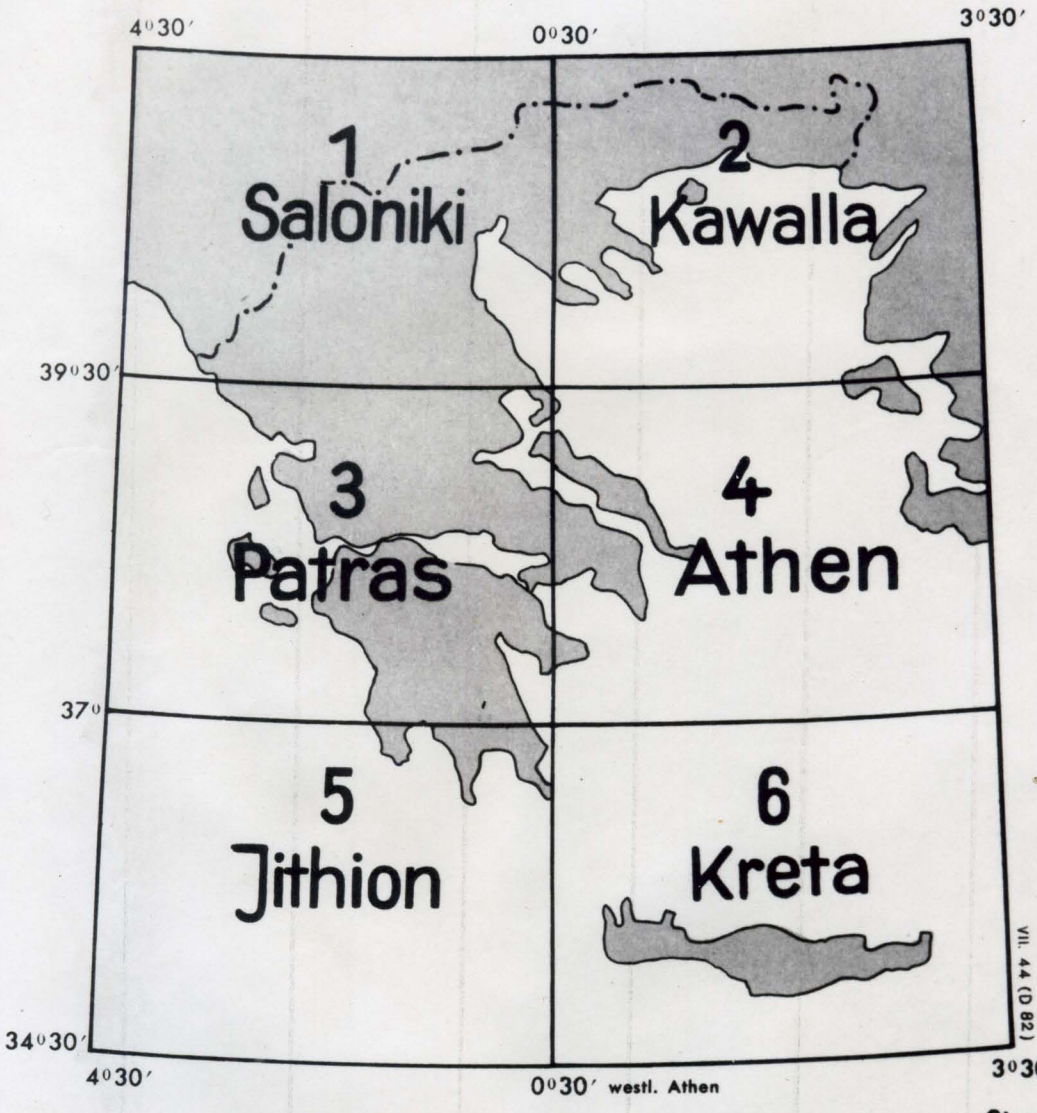

Stand 1. 7. 44

Auflage vorhanden

Griechenland (Kefallinia) 1: 25 000

Ballenbezeichnung: Egr (Kef) 25

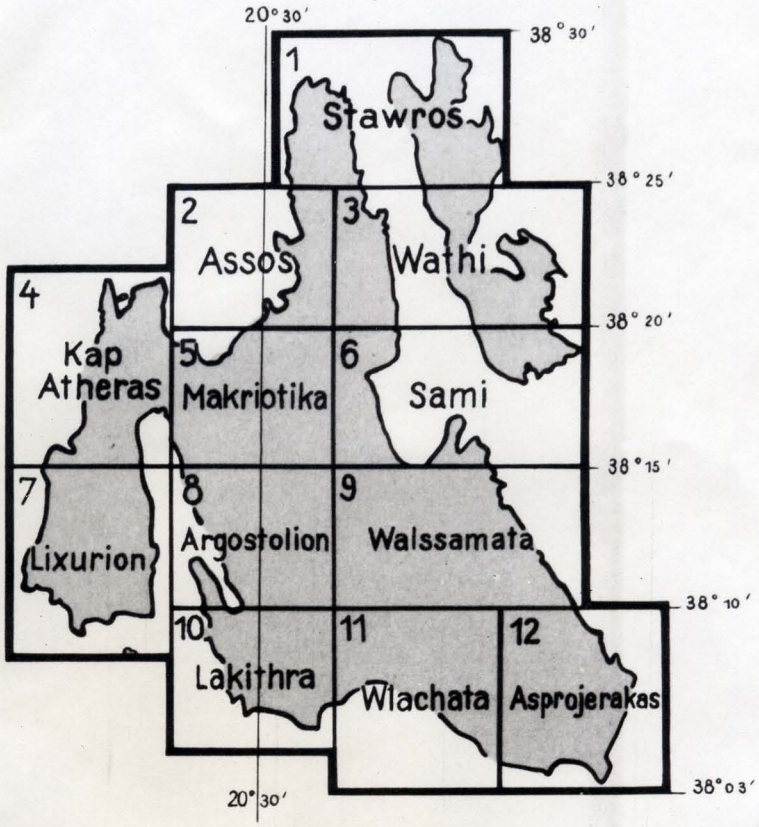

Griechenland (Samos, Ikaria und Furni) 1: 25 000

Ballenbezeichnung: Egr (Sam) 25, Egr (Ik) 25, Egr (Fu) 25

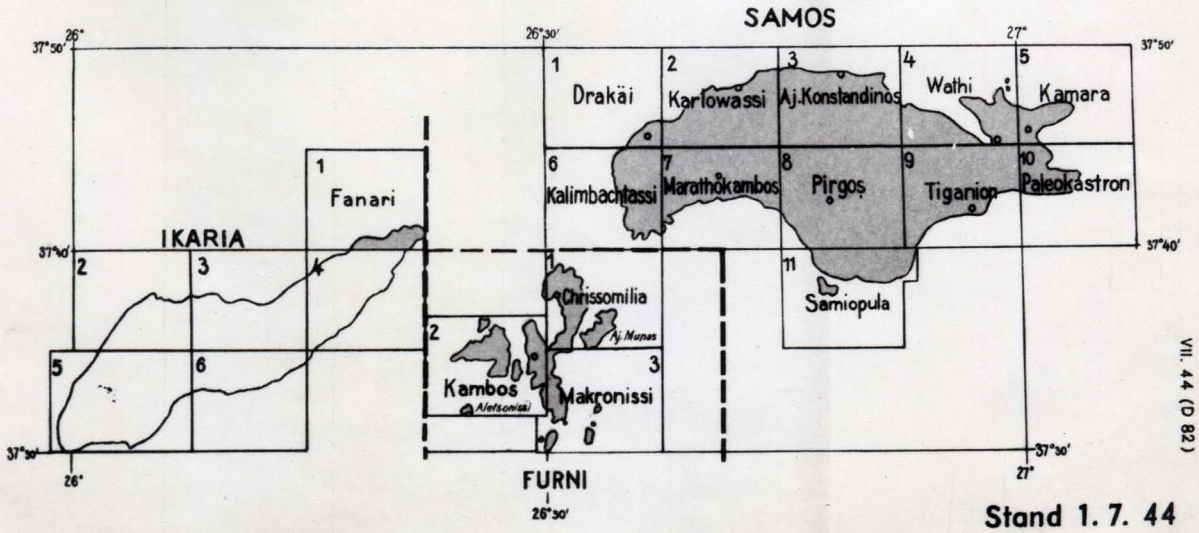

Stand 1. 7. 44

Griechenland Insel Limnos 1:50000

Ballenbezeichnung Egr (Lim) 50

Stützpunkt Mudros ungefährer Maßstab 1:10000

Ballenbezeichnung: Egr (Lim Mud) 10

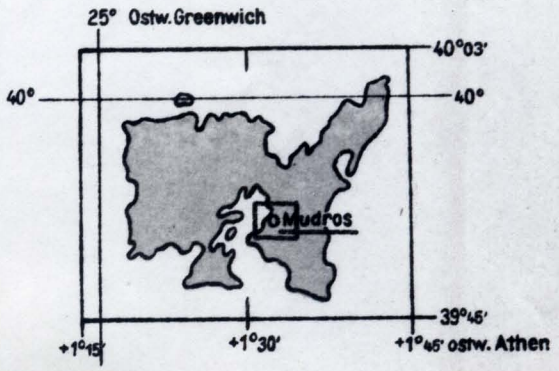

Stützpunkt Mudros

Griechenland (Amargos, Thira und Pachia) 1:25000

Ballenbezeichnung: Egr (Am) 25, Egr (Thi) 25, Egr (Pa) 25

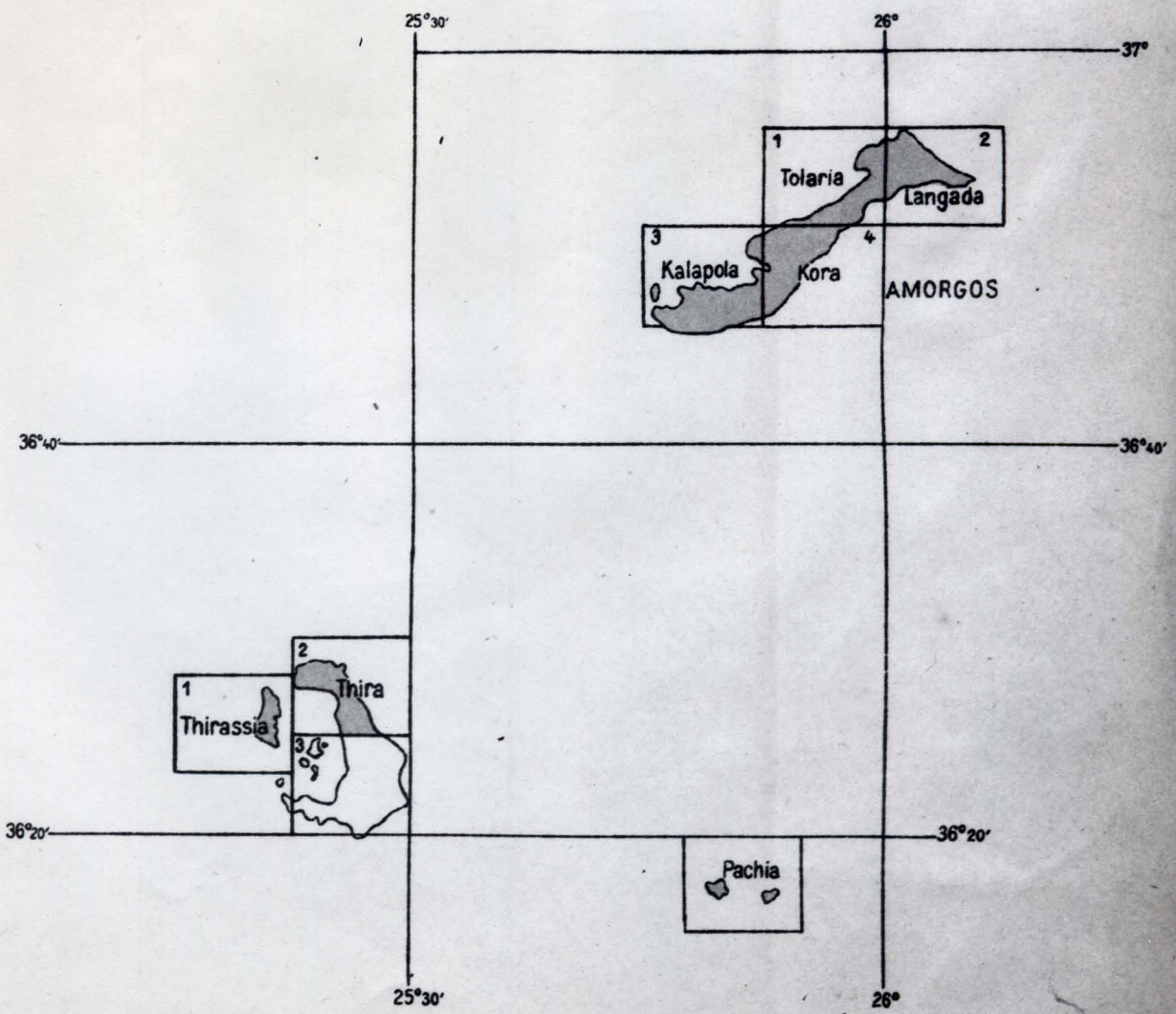

Auflage vorhanden

Mil-Geo-Karten Griechenland 1:5 00 000

Ballenbezeichnung Egr 500/Mil-Geo

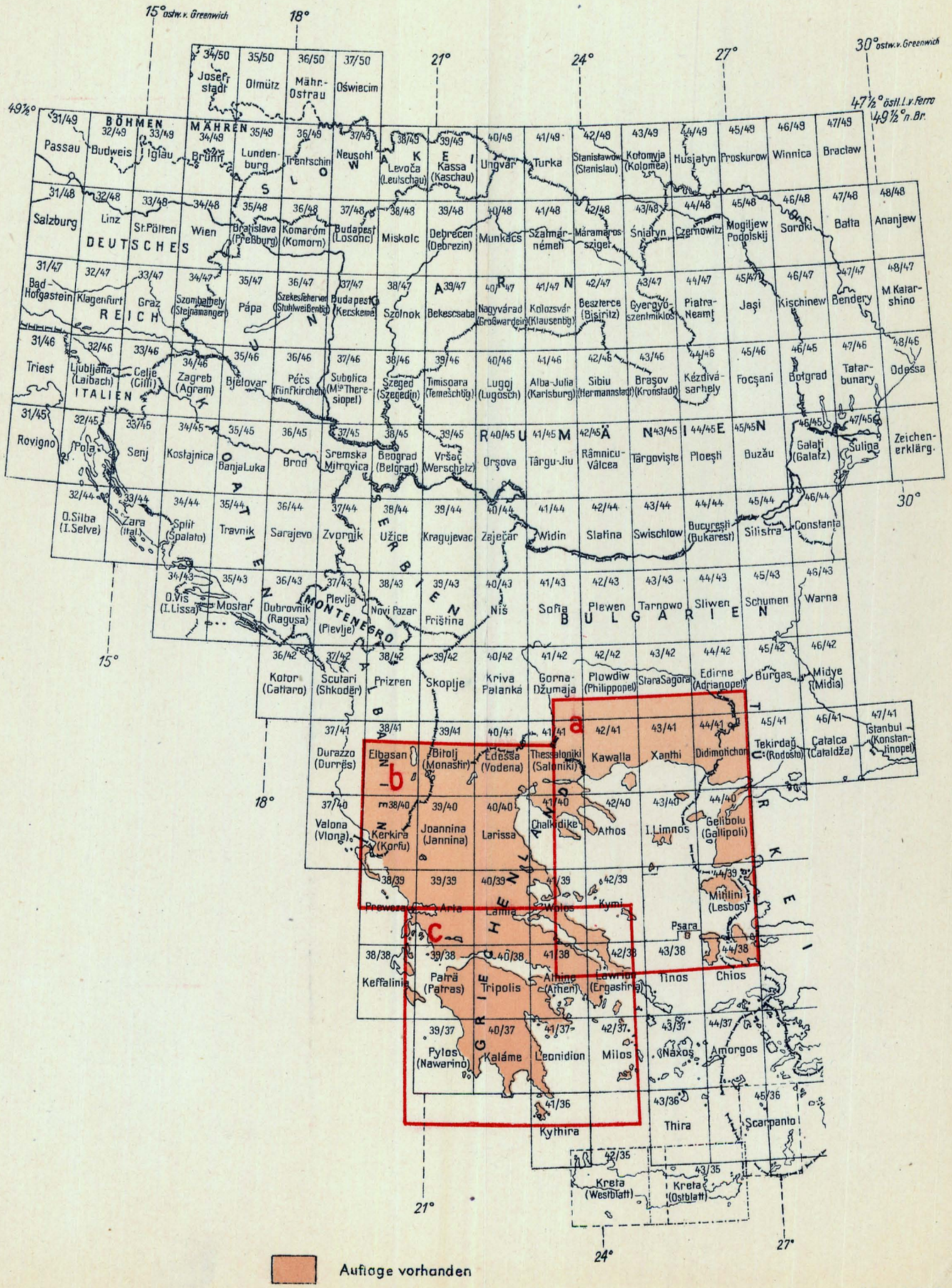

(VI. 44 D 9)

Stand 1. 5. 44