

POLSKA AKADEMIA NAUK
INSTYTUT GEOGRAFII I PRZESTRZENNEGO ZAGOSPODAROWANIA

**CENTRALNY KATALOG
ZBIORÓW KARTOGRAFICZNYCH
W POLSCE**

ZESZYT 5

**WIELOARKUSZOWE MAPY TOPOGRAFICZNE ZIEM POLSKICH
1576-1870**

**CZEŚĆ 2
ILUSTRACJE**

OPRACOWALI

**FRANCISZEK UHORCZAK, STEFANIA GURBA
TERESA PAĆKO, WOJCIECH TRZEBIŃSKI**



WROCLAW · WARSZAWA · KRAKÓW · GDAŃSK · ŁÓDŹ
ZAKŁAD NARODOWY IMIENIA OSSOLIŃSKICH
WYDAWNICTWO POLSKIEJ AKADEMII NAUK

1982

Przedmowa

Oddany obecnie do rąk Czytelników kolejny 5 zeszyt „Centralnego katalogu zbiorów kartograficznych w Polsce” po raz pierwszy ukazuje się zaopatrzony w bogatą część ilustracyjną. Zgodnie z propozycją niżej podpisanego, tematem zeszytu są dawne wieloarkuszowe mapy topograficzne ziem polskich w historycznych i obecnych granicach. Z tej samej inicjatywy została opracowana niniejsza część 5 zeszytu, która zawiera reprodukcje skatalogowanych map ilustrujące ich treść, podział arkuszowy i zasięg terytorialny.

Autorzy tej części ustalili następujące zasady doboru materiału ilustracyjnego:

1. Zilustrowane powinny być wszystkie mapy o charakterze podstawowym, w reprodukcji kreskowej faksymilowej, oddającej możliwie najwierniej charakter graficzny oryginału.¹

2. Pełny zestaw ilustracji odnoszących się do jednej mapy powinien obejmować reprodukcje: a) karty tytułowej lub tytułu (jeżeli mapa nie ma osobnej karty tytułowej); b) wycinka obrazu kartograficznego; c) objaśnienia znaków (legendy); d) skorowidza arkuszy.

3. Elementy wymienione w punkcie 2 powinny być tak dobrane, aby przynajmniej jeden z nich uwidaczniał fragmenty ornamentyki mapy, np. ozdobnej ramki.

4. Dla map nie mających skorowidzów kartograficznych, a liczących więcej niż 4 arkusze, skorowidze takie zostały specjalnie sporządzone i reprodukowane. Zachowano na nich nazewnictwo w brzmieniu zastosowanym na mapie, przy czym w przypadku nazw w brzmieniu obcym lub zniekształconym polskim podano poniżej (przy miejscowościach) lub obok (w przypadku nazw rzecznych) poprawną nazwę polską. Nazwy zniekształcone przez pozbawienie ich znaków diakrytycznych pozostawiono bez zmiany.

5. Jeżeli mapa posiadała kilka wydań nie zmienionych lub zmienionych nieznacznie, zamieszcza się ilustracje tylko do wydania pierwszego. Jeżeli zaś kolejne wydania znacznie się między sobą różnią wskutek gruntownych aktualizacji, ilustruje się również wydanie ostatnie, ale tylko reprodukcjami tych elementów, które uległy zmianie w stosunku do wydania pierwszego.

6. W przypadku wydań niepełnych, tj. o zmniejszonym zasięgu terytorialnym w stosunku do wydania pełnego, materiał ilustracyjny zostaje ograniczony do karty tytułowej lub tytułu oraz skorowidza arkuszy.

7. Wycinki obrazu kartograficznego oraz legendę reprodukuje się w skali 1:1. Jeżeli względy techniczno-wydawnicze nie staną na przeszkodzie, również w skali oryginału powinny być reprodukowane tytuły (kartusze). W przypadku stosowania pomniejszych zaznacza się to w podpisie pod ilustracją.

8. Aby umożliwić czytelnikom porównywanie map objętych katalogiem, wycinki obrazu kartograficznego na mapach pokrywających całkowicie lub częściowo ten sam teren powinny pokazywać identyczny punkt centralny. Dla map całej Polski, Księstwa Warszawskiego i Królestwa Polskiego punktem tym jest Warszawa, dla map Pomorza Zachodniego – Szczecin, Śląska – Wrocław, Wielkopolski i Wielkiego Księstwa Poznańskiego – Poznań.

W praktyce trzeba było od powyższych zasad niekiedy odstąpić, zwłaszcza gdy nie było kompletu arkuszy danej mapy.

Nie udało się wykonać reprodukcji 12 map, w tym 4 zarejestrowanych w aneksie.

W podpisach pod ilustracjami stanowiących na ogół skróty oryginalnych tytułów map zastosowano modernizację pisowni w zakresie małych i wielkich liter. Każdy podpis poprzedzono numerem pozycji, pod którym Czytelnik znajdzie opis danej mapy w pierwszej części katalogu.

Część ilustracyjna obejmuje 220 tablic z 377 rycinami, odnoszącymi się do 123 pozycji części opisowej.

F. Uhorczak

¹ Jednym z powszechnych błędów reprodukcji map bywa zastosowanie reprodukcji siatkowej, stosowanej do rycin wielotonowych (fotografii), przez co cierpią głównie drobne napisy ginące w kropkach siatki.

Introduction

We present our readers with the fifth volume of *The central catalogue of cartographical collections in Poland*. This is our first volume with a richly illustrated part. As proposed by the under-signed, this issue is devoted to multi-sheet topographic maps of Poland's territories in the historical and present boundaries. The under-signed also proposed the subjects for the illustrated part of the volume, which features reproductions of catalogued maps depicting their contents, sheet line system and their territorial scope.

The authors of this part adopted the following criteria when selecting illustrations.

1. Illustrations should feature all basic maps in facsimile-line reproduction, in order to depict the graphic character of the original maps as faithfully as possible.¹

2. Full set of reproductions referring to one map should include reproductions of: a) title page or the title alone (if a map has no separate title page), b) fragment of a map, c) explanation of signs (legend), d) sheet index.

3. Elements listed in point 2 should be selected in a way allowing to show fragments of ornamentation of maps, e.g. a decorative framework.

4. For maps which have no sheet indexes and have more than four sheets, the indexes should specially prepared and reproduced in this volume. They should feature the same names as those on the maps though in case of foreign names or deformed Polish names, the names on the map should be supplemented with their correct form either below the names on the maps (town, localities), or at their side (rivers). Names which have been deformed because of elimination of diacritical signs should not be changed.

5. If a map had a number of editions without or with only slight changes, the authors should confine themselves to the first edition. However if successive editions differ from each other because of a thorough updating, the volume should also feature the latest edition with particular stress on the different elements.

6. In case of incomplete editions i.e. those featuring a smaller territory than original maps, the illustrations should be limited to reproductions of a title page or title and sheet index.

7. Fragments of maps and the legend should be reproduced in their real dimensions. If technical possibilities permit, also titles (cartouches) should be reproduced in original dimensions. Changes in dimensions are denoted in explanations underneath.

8. In order to allow readers to compare the maps included in the catalogue with each other, fragments of maps covering the same territory or parts of this territory should feature the same central point. Warsaw is such point for all maps of Poland, Polish Kingdom and Warsaw Duchy, Szczecin for West Pomerania, Wrocław for Silesia and Poznań for Great-Poland and the Great Duchy of Poznań.

When preparing the volume, it was sometimes necessary to drop some of these principles, particularly in situations where there were no complete sheet sets for a given map.

We found it impossible to reproduce 12 maps, including four present in the annex.

The signs under illustrations, which are mainly abbreviated original titles, feature modernized capitalisation of words. Every sign is preceded by the number of an entry to which the readers should refer in the first part of the catalogue.

The illustrates part includes 220 tables with 377 drawings, corresponding to 123 entries in the descriptive part.

Franciszek Uhorczak

Предисловие

Отдаваемый в настоящее время в руки читателей очередной, пятый выпуск „Сводного каталога картографических фондов в Польше” впервые появляется богато иллюстрированный. Согласно нашему предложению, выпуск охватывает старые многолистовые топографические карты в пределах исторических и нынешних границ Польши. По этому же предложению составлена настоящая часть пятого выпуска, которая содержит репродукции включенных в каталог карт, иллюстрирующие их содержание, размещение листов и территориальный предел.

Авторы этой части приняли следующие принципы подбора иллюстративного материала.

1. Все основные карты должны быть показаны в виде факсимильной штриховой репродукции, отдающей наиболее отчетливо графический характер подлинника.¹

2. Полный состав иллюстраций, относящихся к одной карте, должен включать: а) титульный лист или название карты (если карта не имеет отдельного титульного листа); б) фрагмент картографического изображения; в) объяснение знаков (легенда); г) таблица листов карты.

3. Элементы, перечисленные в п. 2, должны быть подобраны таким образом, чтобы по крайней мере один из них показывал фрагменты орнамента карты, например, декоративной рамки.

4. Для карт, не имеющих таблицы листов, а состоящих из более чем 4 листов, такие таблицы были специально составлены и включены в состав репродукций. В таблицах сохранены подлинные названия, причем, в случае многоязычных или искаженных польских названий внизу (при названиях населенных пунктов) или рядом (при названиях рек) приведены правильные польские названия. Названия, искаженные путем лишения их диакритических знаков, оставлены без изменений.

5. Если карта претерпевала несколько изданий, неизменных или незначительно измененных, помещены только иллюстрации к первому изданию. Если очередные издания значительно отличаются друг от друга вследствие коренной актуализации, иллюстрируется также последнее издание, но только путем репродукции тех элементов, которые изменились по сравнению с первым изданием.

6. В случае неполных изданий, т.е. охватывающих ограниченную территорию по сравнению с полным изданием, иллюстративный материал ограничен титульным листом или названием карты и также таблицей листов.

7. Репродукция фрагмента картографического изображения и легенды выполняется в масштабе 1:1. Если не помешают ограничения издательской техники, также в масштабе подлинника должны быть показаны названия карт (картуши). В случае уменьшения изображения это должно быть указано в подписи под иллюстрацией.

8. Чтобы дать возможность читателю сравнивать карты, охваченные каталогом, фрагменты картографического изображения на картах, покрывающих полностью или частично эту же территорию, должны показывать ту же центральную точку. Для карт целой Польши, Варшавского Княжества и Королевства Польского этой точкой является Варшава, для карт Западного Поморья — Щецин, Силезии — Вроцлав, Великопольши и Великого Познаньского Княжества — Познань.

На практике иногда приходилось отступать от этих принципов, когда не было полного комплекта листов данной карты.

Не удалось выполнить репродукции 12 карт, в том числе 4-х, приведенных в приложении.

В подписях под иллюстрациями, являющихся, как правило, сокращениями подлинных названий карт, введена модернизация правописания с точки зрения использования прописных и строчных букв. Каждой подписи предшествует номер позиции, под которой читатель найдет описание данной карты в первой части каталога. Иллюстративная часть охватывает 220 таблиц с 377 графическими изображениями, относящимися к 123 позициям описательной части.

Францишек Ухорча

Люблин, сентябрь 1979 г.

Lublin, Septemeber 1979.

¹ A common mistake in map reproducing consists of the uses of screen-process work, which has a negative effect on minor names making them unclear.

¹ Одной из частых ошибок репродукции карт бывает использование сетчатой репродукции, используемой для многотонных изображений (фотографий), вследствие чего страдают мелкие надписи, которые теряются в точках сетки.

SPIS TREŚCI

- Poz. 2. E. Lubinus: Nova illustrissimi principatus Pomeraniae descriptio — [S. I. 1618], ca 1:230 000 . Tabl. 1–2
- Poz. 3. K. Henneberger: Prussiae das ist des Landes zu Preussen welches das herrlichste Theil ist Sarmatiae Europaeae — Beschreibung — — Koenigsberg 1629, ca 1:400 000 Tabl. 3–5
- Poz. 4. G. Le Vasseur de Beauplan: Delineatio specialis et accurata Ukrainae — — Gedani [1650], ca 1:460 000 Tabl. 6–8
- Poz. 5. J. Ch. Müller: Mappa geographica Regni Bohemiae in duodecim circulos divisae cum comitatu Glacensi — — [Augustae Vindelicorum 1723], ca 1:132 000 Tabl. 9–10
- Poz. 6. J. Ch. Müller, J. W. Wieland: Mappa chorographica novissima et completissima totius Regni Bohemiae — — [Augustae Vindelicorum] 1726, ca 1:230 000 Tabl. 11–12
- Poz. 7. J. Ch. Barnikel: Ducatus Curlandiae iuxta — — geometricam delineationem geographica tabula expressus — — Norimbergae 1747, ca 1:144 000 Tabl. 13
- Poz. 8. G. Le Rouge: Carte chorographique de la Bohème divisée en 12 cercles avec le Comté de Glatz — — A Paris 1757, ca 1:230 000 Tabl. 14–16
- Poz. 11. A. K. Seutter: Ducatus Pomeraniae Citerioris et Ulterioris — — nova et ampla descriptio — — Augustae Vindelicorum [ca 1760], ca 1:255 000 Tabl. 17–18
- Poz. 12. [J. W. Suchodolski]: Regnum Borussiae, Episcopatus Warmiensis, Palatinatus Mariaeburgensis et Culmensis cum territorio Dantiscano — — [Berolini] 1763, ca 1:300 000 Tabl. 19–20
- Poz. 13. [F. F. Czaki]: Volhinie. A Paris [1769], ca 1:263 000 Tabl. 21
- Poz. 14. B. Folino [ryt.]: Carte générale et nouvelle de toute la Pologne, du Grand Duché de Lithuanie et des pais limitrofes — — Varsovie 1770, ca 1:1 235 000 Tabl. 22
- Poz. 15. J. J. Kanter [wyd.]: Regni Poloniae, Magni Ducatus Lituaniae, provinciarum foedere et vasallagio illis junctarum — — nova mappa geographica — — Regiomonti [1771], ca 1:675 000 Tabl. 23–25
- Poz. 16. [T. Ph. von Pfau]: Regni Poloniae Magni Ducatus Lituaniae nova mappa geographica — — Berolini [1771–1772], ca 1:525 000 Tabl. 26–28
- Poz. 18. G. B. A. Rizzi Zannoni, [F. F. Czaki, J. A. Jabłonowski]: Carte de la Pologne divisée par provinces et palatinats et subdivisée par districts — — [Paris] 1772, ca 1:690 000 Tabl. 29–35
- Poz. 19. [T. Ph. von Pfau: Special Carte von Pohlen in 35 Sectionen. Berlin 1778], ca 1:87 500 Tabl. 36–37
- Poz. 20. [T. Ph. von Pfau]: Supplement à la grande carte de la Pologne — — [Berlin 1776 – 1781], ca 1:175 000 Tabl. 38–39
- Poz. 22. [T. Ph. von Pfau]: Mappa specialis continens limites inter Regna Poloniae et Prussiae a Marchia Nova usque ad Vistulam, [Berlin 1787], ca 1:175 000 Tabl. 40–41
- Poz. 23. J. W. A. Jaeger: Grand atlas d'Allemagne en LXXXI feuilles — — Francfort sur le Mayn 1789, ca 1:220 000 Tabl. 42–44
- Poz. 24. D. Gilly: Karte des königl. preuss. Herzogthums Vor- und Hinter-Pommern nach speciellen Vermessungen entworfen von — — Berlin 1789, ca 1:180 000 Tabl. 45–46
- Poz. 25. F. I. Maire: Atlas des Roiaumes de Galicie et de Lodomerie consistant en une carte générale [ca 1:700 000] — — et en 10. cartes particulières des 19. cercles [ca 1:250 000] — — A Vienne 1790 Tabl. 47–49
- Poz. 26. J. Liesganig: Regna Galiciae et Lodomeriae — — methodo astronomico-trigonometrica — — dimensa — — [S. I. 1790] 1:288 000 Tabl. 50–51
- Poz. 27. R. J. Julien: Atlas topographique et militaire, qui comprend les Etats de la Couronne de Boheme et la Saxe Electorale — — A Paris 1797, ca 1:230 000 Tabl. 52–54
- Poz. 28. D. G. Reymann: Karte eines Theils von Neu oder West Gallicien welcher die Woywodschaften Sandomier und Krakau enthält nebst einem Theil von Alt Gallicien — — [Berlin] 1797, ca 1:180 000 Tabl. 55–56
- Poz. 30. F. von Hopfgarten, D. F. Sotzmann: Atlas von dem zu Südproussen gehörigen Posener Kammer-Departement in XVIII Blättern — — Berlin 1799, 1:200 000, General-Karte — ca 1:576 000 . Tabl. 57–59
- Poz. 31. [J. W. Suchodolski]: Ost-Preussen von Suchodolez, Wien 1800, ca 1:300 000 Tabl. 60
- Poz. 32. D. G. Reymann: Krieges Karte von dem Herzogthum Schlesien und der Grafschaft Glatz, nebst dem angrenzenden Theilen von Suedproussen längst der Warthe — — [S. I.] 1802 – 1803, ca 1:180 000 Tabl. 61–62
- Poz. 33. D. Gilly: Special Karte von Suedproussen — — aus der königlichen grossen topographischen Vermessungs-Karte — — reducirt — — Berlin 1802–1803, 1:150 000 Tabl. 63–64
- Poz. 34. Ost-Galizien — — Nach Liesganig's grosser Charte — — Wien 1803, ca 1:530 000 Tabl. 66
- Poz. 35. West Galizien — — Nach Metzburg's und Rizzi Zannoni's Charte — — Wien 1803, ca 1:530 000 . Tabl. 67
- Poz. 36. Karte von Schlesien in Nieder, Ober und Neu Schlesien — — eingetheilet — — Berlin 1804, ca 1:580 000 Tabl. 68
- Poz. 37. K. de Perthées: [Atlas województw koronnych Rzeczypospolitej Polskiej], Paryż—[Petersburg] 1792–1806, ca 1:225 000 Tabl. 69–70
- Poz. 39. D. F. Sotzmann: Special Karte von der Neumark und den angrenzenden Laendern — — Berlin 1807, ca 1:180 000 Tabl. 71–72
- Poz. 40. J. Ch. Textor: Topographisch-Militaerische-Karte vom vormaligen Neu Ostproussen oder dem jetzigen nordlichen Theil des Herzogthums Warschau, nebst dem Russischen District — — Berlin [1806–] 1808, 1:150 000 Tabl. 73–75
- Poz. 41. Carte de la partie méridionale du Grand Duché de Varsovie au Dépôt général de la Guerre, A Paris 1808, ca 1:750 000 Tabl. 76
- Poz. 42. A. Mayer von Heldensfeld: Carte von West-Gallizien welche — — in den Jahren von 1801 bis 1804 — — militärisch aufgenommen worden — — [Wien] 1808, 1:172 800 Tabl. 77–78
- Poz. 43. Neueste Karte von ganz Preussen und Herzogthum Warschau — — nebst dem angränzenden oesterreichischen und russischen Antheil von Polen — — Wien 1808, ca 1:540 000 . Tabl. 79–80
- Poz. 44. A. Mayer von Heldensfeld: General-Cardre von Westgallizien. Nach der, von dem Kaiserl. Königl. Generalquartiermeisterstab herausgegeben Special Carte dieses Landes — — [Wien 1809], 1:288 000 Tabl. 81
- Poz. 46. Topographisch-militairischer Atlas von den Herzogthümern Pommern, schwedischen und preussischen Antheils — — hrsg. von dem Geographischen Institute, Weimar 1809, 1:180 000 . Tabl. 82
- Poz. 47. Ch. von Passy: Mähren und oesterreichisch Schlesien — — Brünn 1810, ca 1:265 000 Tabl. 83–84
- Poz. 48. F. L. von Schrötter, [F. B. Engelhardt]: Karte von Ost-Preussen nebst Preussisch Litthauen und West-Preussen nebst dem Netzdistrict aufgenommen — — in den Jahren von 1796 bis 1802, [Berlin 1802–1812], 1:150 000 Tabl. 85–87
- Poz. 49. F. B. Engelhardt: Karte vom Herzogthum Warschau, und den angrenzenden Staaten — — Berlin 1812, ca 1:750 000 Tabl. 88
- Poz. 50. D. G. Reymann: Karte von Esthland, Livland, Curland und Semgallen — — Berlin 1812, ca 1:780 000 Tabl. 89
- Poz. 51. J. M. von Liechtenstern: Charte von Mitteleuropa in 64 Sectionen entworfen — — Wien 1807–1813, ca 1:650 000 Tabl. 90–91

- Poz.52. Topographisch-militairische Charte von Teutschland in 204 Sectionen unternommen von dem Geographischen Institute zu Weimar – – Weimar 1807–1813, 1:180 000 Tabl. 92–94
- Poz.53. A. P. H. Nordmann: Carte du ci-devant Royaume de Pologne dans son état actuel – – Vienne 1813, ca 1:900 000 Tabl. 95–96
- Poz.54. Carte de la Russie Européenne, traduite et gravée – – au Dépôt Général de la Guerre en 1812, 1813 et 1814 d'après la carte russe en 104 feuilles, Paris 1814, 1:500 000 Tabl. 97–98
- Poz.55. J. Gross: Topographische Karte von Ostgalizien und Lodomerien in 14 Sectionen nach den neuesten Aufnahmen herausgegeben – – Wien [1809–1815], 1:144 000 Tabl. 99–100
- Poz.56. F. W. Streit, C. F. Weiland: Topographisch militairische Charte von den Königreichen Preussen und Polen und dem Grossherzogthum Posen in 85 Sectionen, unternommen von dem Geographischen Institute – – Weimar [1811–] 1815, 1:180 000 Tabl. 101–102
- Poz.57. K. F. W. von Diebitsch: Halb-Plan Karte des Gebirges von der Landskrone in der Ober Lausnitz bis zum Hundsruck in Maehren mit Inbegriff – – des Zobten Gebirges, und des Graetzberges bis zur Oder von Leubus bis Breslau – – [S. I. ca 1815], ca 1:120 000. Tabl. 103–104
- Poz.59. Karta Carstva Pol'skagō služaščaja k prodolženiju Podrobnoj Karty Rossii – – [St. Peterburg] 1816, ca 1:840 000 Tabl. 105
- Poz.60. [F.W.Streit, C. F. Weiland]: Special Charte von dem königlich preuss. Bezircke der Regierung zu Bromberg – – Weimar 1816, 1:180 000 Tabl. 106
- Poz.62. F. B. Engelhardt, D. F. Sotzmann: Special Karte von der Neumark und den angrenzenden Laendern – – Berlin 1818, ca 1:325 000 Tabl. 107
- Poz.65. F. B. Engelhardt: Karte von Ost-Preussen, Litthauen, West-Preussen und dem Netz-Distrikte – – Berlin 1819, 1:325 000 Tabl. 108–109
- Poz.67. [F.W. Streit, C. F. Weiland]: Special-Charte von dem königlich-preuss. Bezirke der Regierung zu Posen – – Weimar 1819, 1:180 000 Tabl. 110
- Poz.68. Semitopografičeskaja karta inostrannym vladěnijam po zapadnoj granicě Rossijskoj Imperii – – [St. Peterburg] 1811–1820, 1:252 000 Tabl. 111–112
- Poz.69. Semitopografičeskaja karta Carstva Pol'skago, [St. Peterburg 1811–1820], 1:252 000 Tabl. 113
- Poz.71. Plan okolic Warszawy, Warszawa 1820 w Litografii Sztabu Kwatermistrzostwa Generalnego [Wojska Polskiego], 1:21 000 Tabl. 114
- Poz.72. J. Bojarski: [Mapy powiatów kamienieckiego, latyczewskiego, ploskirowskiego i uszyckiego], Wilno 1820, 1:210 000 Tabl. 115
- Poz.73. [F. B. Engelhardt]: General -Karte von dem Preussischen Staate – – Halle [1818 – 1821], 1:600 000 Tabl. 116–117
- Poz.74. [Atlas von dem Regierungs Departement Posen im Grossherzogthum Posen. S. I.] 1821, ca 1:160 000, General-Karte ca 1:600 000 Tabl. 118–119
- Poz.75. Topographisch-militairischer Atlas von der königl.preuss.Provinz Schlesien – – herausgegeben von dem Geographischen Institute, Weimar 1821, 1:180 000 Tabl. 120–121
- Poz.76. L. A. Fallon: Das Oesterreichische-Kaiserthum mit beträchtlichen Theilen der angrenzenden Staaten – – in dem Topographischen Bureau des k. k. Generalquartiermeisterstabs – – entworfen und gezeichnet – – Wien 1822, 1:864 000 Tabl. 122–123
- Poz.77. Plan goroda Bresta Litovskago i městečka Terespolja s ich okrestnostjami snjatija instrumental'no Kvartirmejsterskoj Časti činovnikami Rossijskimi i Pol'skimi – – [Warszawa] 1823, 1:16 800 Tabl. 124–125
- Poz.79. Königreich Galizien und Lodomerien hrsg.im J.1790 von Liesganig – – vermehrt u.verbessert von dem k.k.oest. Generalquartiermeisterstabe – – [Wien] 1824, 1:288 000 Tabl. 126–127
- Poz.80. S. Oleszczyński: Mappa Królestwa Polskiego w czterech sekcyach. Litografowana w Litografii Kommissyi Rząd. Wyzn. Relig. i Ośw. Publ. Wyrta – – przez – – Warszawa 1824, ca 1:750 000 Tabl. 128
- Poz.81. Itinéraire topographique de la route de Varsovie par Siedlce à Brześć-Litewski – – reconnu et dressé – – par les officiers de l'Etat Major général de l'Armée Royale Polonaise partie du Quartier Maitrât, [Warszawa 1825], 1:84 000 Tabl. 129–130
- Poz.82. J. Kolberg: Atlas Królestwa Polskiego – – Warszawa 1826–1827, ca 1:535 000 Tabl. 131–132
- Poz.84. Plan okolic Warszawy. Plan des environs de Varsovie. Levé et lithographié par le Quartier Maitrât Général de l'Armée Royale Polonaise – – [Warszawa] 1829, 1:84 000 Tabl. 133
- Poz.85. Itinéraire topographique de la route de Varsovie par Łowicz à Kalisz – – reconnu et dressé – – par les officiers de l'Etat Major Général de l'Armée Royale Polonaise partiedu Quartier Maitrât, [Warszawa ca 1829], 1:84 000 Tabl. 134
- Poz.88. A. P. H. Nordmann: Carte du Royaume de Pologne – – Wien 1831, ca 1:900 000 Tabl. 135
- Poz.89. Special-Karte des Königreichs Polen nebst einem Theile von Ostpreussen, Lithauen, Wolhynien, Galizien und Schlesien – – Mannheim 1831, ca 1:770 000 Tabl. 136
- Poz.90. Atlas des Koer.igreichs Preussen in siebenundzwanzig Blaettern, Erfurt 1831[–1832], ca 1:570 000. Tabl. 137–138
- Poz.91. J. Kolberg: Mappa Królestwa Poiskiego wraz z obwodem Wolnego Miasta Krakowa i częścią pogranicznych państw – – Warszawa [1832], ca 1:355 000 Tabl. 140–141
- Poz.92. F. B. Engelhardt: Karte vom Preussischen Staate und den angränzenden Ländern, östlich von Berlin – – Berlin 1835, 1:325 000 Tabl. 142
- Poz.94. Bergenstroj A.: Plan okrestnostej goroda Kališa instrumental'no snjatij pod rukovodstvom General'nago Štaba štaps-kapitana – – [S. I. 1835], 1:21 000 Tabl. 143
- Poz.95. [Atlas des Regierungs-Bezirks Posen, Berlin] 1834–1836, 1:150 000 Tabl. 144
- Poz.96. Lemberg mit seinen Umgebungen nach der original Aufnahme des k. k. General Quartiermeister Stabes – – [Wien] 1836, 1:14 400 Tabl. 145
- Poz.97. [Höpfner: Atlas des Regierungs-Bezirks Bromberg, Berlin] 1836–1838, 1:150 000 Tabl. 146
- Poz.100. F. Šubert: Special'naja karta zapadnoj časti Rossijskoj Imperii sostavlennaja – – pri Voennogo-Topografičeskom Depo – – [St. Peterburg] 1826–1840, 1:420 000 Tabl. 147–148
- Poz.103. D. G. Reymann [et al.]: Geographische Special-Karte von Deutschland und den angränzenden Ländern, [Berlin 1806–1843], 1:200 000 Tabl. 150
- Poz.104. Topograficzna karta Królestwa Polskiego – – [wykonana przez Kwatermistrzostwo Generalne Wojska Polskiego w latach 1822–1831 i przez korpus topografów armii rosyjskiej w latach 1832–1843. Warszawa 1843], 1:126 000 Tabl. 151–152
- Poz.106. Plan [regulacji] Wisły pomiędzy Warszawą a twierdzą nowogeorgiewską [tj. Modlinem], [Warszawa ca 1844], 1:20 000 Tabl. 155
- Poz.108. F. J. Schneider: Special-Karte der königlich preuss. Provinz Schlesien und der Grafschaft Glaz – – Breslau 1845, 1:300 000 Tabl. 156
- Poz.112. General-Karte der Markgrafschaft Maehren mit den Antheilen des Herzogthums Schlesien nach der Specialkarte reduzirt – – im k. k. Militaerischen Geographischen Institute – – Wien 1846, 1:288 000 Tabl. 157
- Poz.113. [Höpfner: Atlas des Regierungs-Bezirks Bromberg] Neue rev. Ausg., Berlin 1843–1848, 1:150 000. Tabl. 158
- Poz.114. E. von Zuccheri: Carte générale des postes du Royaume de Hongrie – – avec une partie des provinces de Galicie, Moravie – – réduite d'après la grande carte de Lipszky – – A Vienne 1848, ca 1:576 000 Tabl. 159–160
- Poz.115. von Münchow: Karte des Grossherzogthums Posen – – Posen 1848, ca 1:400 000 Tabl. 161
- Poz.117. von Münchow: Karte des Grossherzogthums Posen – – Posen 1849, ca 1:400 000 Tabl. 161
- Poz.118. C. Kummerer von Kammersberg, M. von Liechtenstern: Mapa obvodu krakowskiego w Królestwie Galicyjskim – – [Wiedeń] 1849, 1:115 200 Tabl. 162
- Poz.122. [W. Chrzanowski et al.]: Karta dawnej Polski według nowszych materyałów – – [Paryż ca 1840–] 1852, 1:300 000 Tabl. 163–164
- Poz.123. C. Kummerer von Kammersberg, M. von Liechtenstern: Mappa Wielkiego Księstwa Krakowskiego – – Kraków [1852], 1:115 200 Tabl. 165
- Poz.124. F. L. Schrötter, [F. B. Engelhardt]: Karte von Ost-Preussen nebst Preussisch Litthauen und West-Preussen nebst dem Netzdistrict – – berichtet – – von C. Baldamus – – Berlin 1853, 1:150 000 Tabl. 166
- Poz.126. J. Scheda: General-Karte des Oesterreichischen Kaiserstaates mit einem grossen Theile der angrenzenden Länder – – Im k. k. Militärisch-Geografischen Institute – – bearbeitet und herausgegeben, [Wien] 1856–[1868], 1:576 000 Tabl. 167–168

Poz.127. J.Hempel:Karta geognostyczna zagłębia węglowego w Królestwie Polskiem ułożona z rozkazu dyrektora Wydziału Górnictwa — Warszawa [1857], 1:20 000 Tabl. 170–171

Poz.128. A. Stieler: Karte von Deutschland, dem Koenigr. der Niederlande, dem Kgr. Belgien, der Schweiz und den angränzenden Ländern — Gotha 1857, 1:740 000 Tabl. 172–174

Poz.129. Schulz: Plan von Bromberg und Umgegend zwischen der Weichsel und Netze, sowie den königl. Oberförstereien Wtelno u. Glinke — Berlin 1857, 1:25 000 Tabl. 175

Poz.133. [W.Chrzanowski et al.]: Karta dawnej Polski z przyległemi okolicami krajów sąsiednich według nowszych materyalów — Paryż 1859, 1:300 000 Tabl. 176–178

Poz.134. A. Papen: Hoehenschichten-Karte von Central Europa — Frankfurt a. M. [1857–1859], 1:1 000 000 Tabl. 179

Poz.135. Skorowidz do: Topographische Specialkarte der ehemals polnischen Landestheile Russland's, Oesterreich's u. Preussen's. Auszug aus Reymann's Karte von Central-Europa, Glogau[ca1860], 1:200 000. Tabl. 180

Poz.137. A. P. H. Nordmann: Carte du ci-devant Royaume de Pologne dans son état actuel — Vienne 1830 — Augmentée des chemins de fer 1862, ca 1:900 000 Tabl. 181–182

Poz.139. J.Kolberg,[W.Kolberg]: Mappa Królestwa Polskiego wraz z częścią pogranicznych państw — Warszawa 1862, ca 1:355 000 Tabl. 183

Poz.140. F.von Rappard:Topographisch-statistische Karte des Regierungs-Bezirks Stettin — Stettin 1862, 1:200 000 Tabl. 184–185

Poz.141. Generalstabskarte 1:100 000, [Berlin ca 1847–ca 1863] Tabl. 186–187

Poz.142. C. Kummerer von Kummersberg: Administrativ-Karte von den Königreichen Galizien und Lodomerien mit dem Grossherzogthume Krakau und den Herzogthümern Auschwitz, Zator und Bukowina — Wien [1855–1863], 1:115 200 Tabl. 188–190

Poz.143. Atlas topograficzny okręgu wschodniego górnictwa w Królestwie Polskiem.Kopiiowane z rysunków wykonanych na miejscu przez topografów jeneralnego sztabu — [Warszawa 1862–1863], 1:42 000 Tabl. 191

Poz.144. F. B. Engelhardt: Karte von dem Koenigreich Pohlen, Gross-Herzogthum Posen — Berlin 1863, ca 1:750 000 Tabl. 192

Poz.146. M.Nipanicz:Mappa Królestwa Polskiego pod względem: jeograficznym, administracyjnym, duchownym, naukowym, sądowym i przemysłowym ułożona — Warszawa 1863, 1:504 000 . Tabl. 193

Poz.147. J.Nipanicz,J.Jadrow: Mappa Królestwa Polskiego — ułożona i litografowana w Zarządzie Ober-Kwaternistrza Wojsk w Królestwie Polskiem — [Warszawa] 1863, 1:504 000 Tabl. 194

Poz.148. Topograficzna karta Królestwa Polskiego — wyd. 2. [S. l. ca 1864], 1:126 000 Tabl. 195

Poz.151. W. Kolberg: Plany rzeki Wisły w granicach Królestwa Polskiego od Niepolomic do Wołuszewa — Warszawa 1860–1866, 1:40 000 Tabl. 196–199

Poz.153. F. B. Engelhardt, W. Liebenow: Karte von Nord-Deutschland und dem ganzen Preussischen Staate — Berlin 1867, 1:600 000 Tabl. 198

Poz.157. Umgebung von Krakau nach einem Originale — im k.k. Militär-Geographischen Institute photolithographirt — [Wien] 1867, 1:28 000 Tabl. 199

Poz.159. General-Karte des Königreiches Galizien — hrsg. vom. k.k. Militär-Geografischen Institute — Wien 1868, 1:288 000 Tabl. 200–201

Poz.160. Strassen-Karte des Königreiches Galizien — hrsg. vom k.k. Militär-Geografischen Institute — Wien 1868, 1:288 000 Tabl. 202

Poz.161. Special Karte der Markgrafschaft Maehren und des Herzogthums Schlesien — von dem k. k. Militaerischen Geographischen Institute — [Wien] 1869, 1:144 000 Tabl. 203–204

Poz.162. Administrativ- und General-Karte des Königreiches Ungarn — ausgeführt und herausgegeben durch das k. k. Militärisch Geographische Institut im Jahre 1858 [Ed. 4]. [Wien] 1869, 1:288 000 Tabl. 206–207

Poz.164. Umgebung von Lemberg nach der Original-Aufnahme — im k. k. Militärisch Geografischen Institut authographirt, [Wien] 1870, 1:14 400 Tabl. 208

Poz.165. M. Nipanicz: Mappa Królestwa Polskiego z nowym podziałem [tyt. okł.], [Warszawa 1870], 1:504 000 Tabl. 209–210

Poz.166. Umgebung von Krakau nach einem Originale der Generalstabs-Abtheilung der 12.Truppen Division, [Wien] 1870, 1:28 800 Tabl. 211

Poz.168. I.Strel'bickij:Special'naja desjativerstnaja karta Evropejskoj Rossii, [St.Peterburg 1865–1873], 1:420 000 Tabl. 212–213

Poz.169. D.G.Reymann[et al.]: Topographische Specialkarte [von Deutschland und den angrenzenden Staaten] — Glogau [1844–1874], 1:200 000 Tabl. 214–215

Poz.170. Voенно-topografičeskaja karta Rossii, [St. Peterburg 1853–1875], 1:126 000. Tabl. 217–218

Poz.171. Topographische Karte von Preussischen Staate — [Berlin ca 1858 — ca 1879], 1:100 000 . Tabl. 219–220

SEPTENTRIO

PRUSSIAE

Das ist / des Landes zu Preussen /

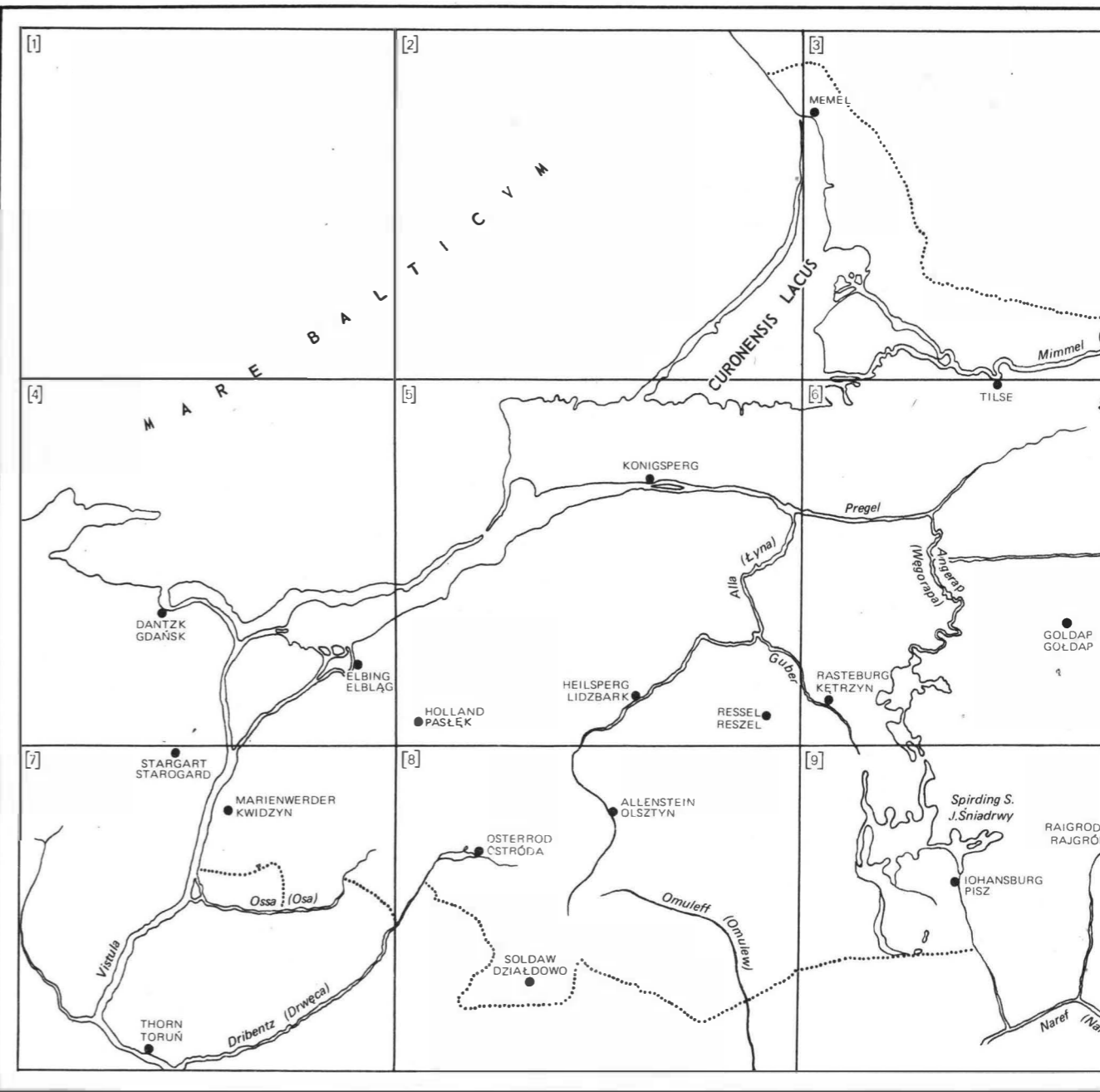
Welches das herrlichste Theil ist Sarmatiae Europae,
Eigentliche vnd Warhafftige Beschreibung.
Zu Ehren

Dem Durchlauchtigsten vnd Hochgebornen Fürsten vnd
Herrn / Herrn Albrecht Friedrichen / Marggraffen zu Brandenburg /
in Preussen / zu Steffin / Pommern / der Cassuben vnd Wenden Herzogen /
Burggraffen zu Nürnberg / vnd Fürsten zu Rügen: Meinem
gnädigsten Fürsten vnd Herrn.

Durch
Casparum Hennebergerum, Erlichensem,
Pfarrern des Fürstlichen Hospitals Lobliche Königsberg.

Bädigster Herr / Labesan /
Schawt hie auß dieser Taffel an /
Das Euch von Gott gegebne Landt /
Welches durch eines Meisters Handt
Gemahlet ist mit allem fleiß /
Auff Geographisch Arth vnd weiß /
Laßt Euch gefallen solche Prob /
Sowerdt Ihr mir zu mehrerm Lob /
Meinen Studis nachzustreben /
Groß vrsach vnd anreizung geben /
Der liebe Gott (wünsch ich hiemit)
Erhalt Ewr Land in Ruh vnd Fried /
Daß sein Wort / vnd Gerechtigkeit /
Darinnen blüh zu aller Zeit.

Ambrosius Lobwasser D.




Ryc. 2

Poz. 3. K. Henneberger: Prussiae das ist des Landes zu Preussen
welches das herrlichste Theil ist Sarmatiae Europae --
Beschreibung -- Königsberg 1629, ca 1:400 000

LINEATIO SPECIALIS ET ACCURATA UKRAINÆ CUM SUI PALATINATIBUS AC DISTRICTIBUS, PROVINCIIS ACENTIBUS BONO PUBLICO ERRECTA PER GUILHELMUM LE VASSEUR DE BEAUPLAN S. R. M. POLONIE ET SUECIE ARCHITECTUM MILITAREM ET CAPITANEUM AERI V. A. OPERA ET STUDIO WILHELMI HONDY S. R. M. POLONIE ET SUECIE CHALCOGRAPHI PRIVILEGIATI, GEDANI ANNO DOMINI M. C. D. L.

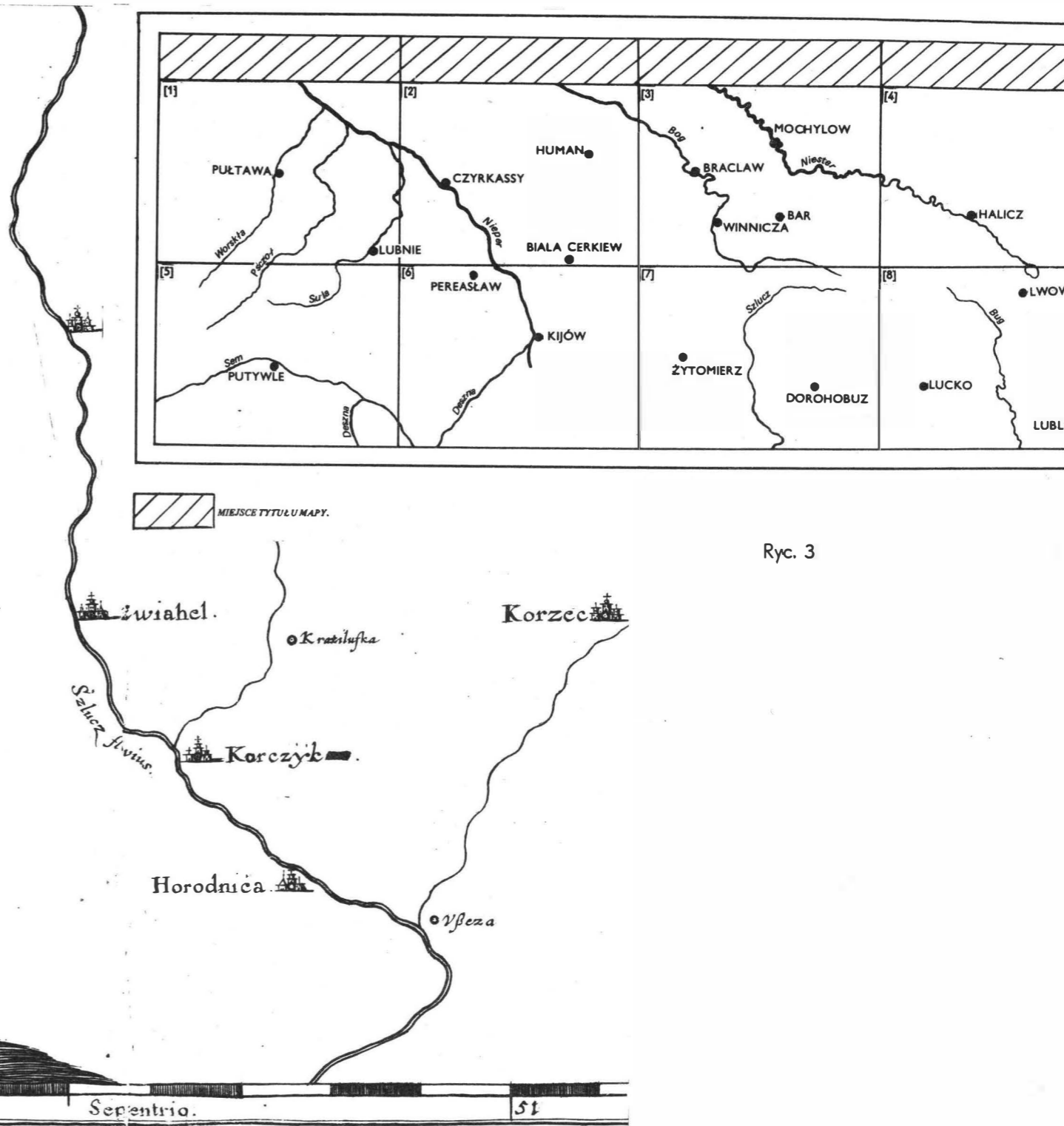


Ryc. 1 [pomniejszenie]



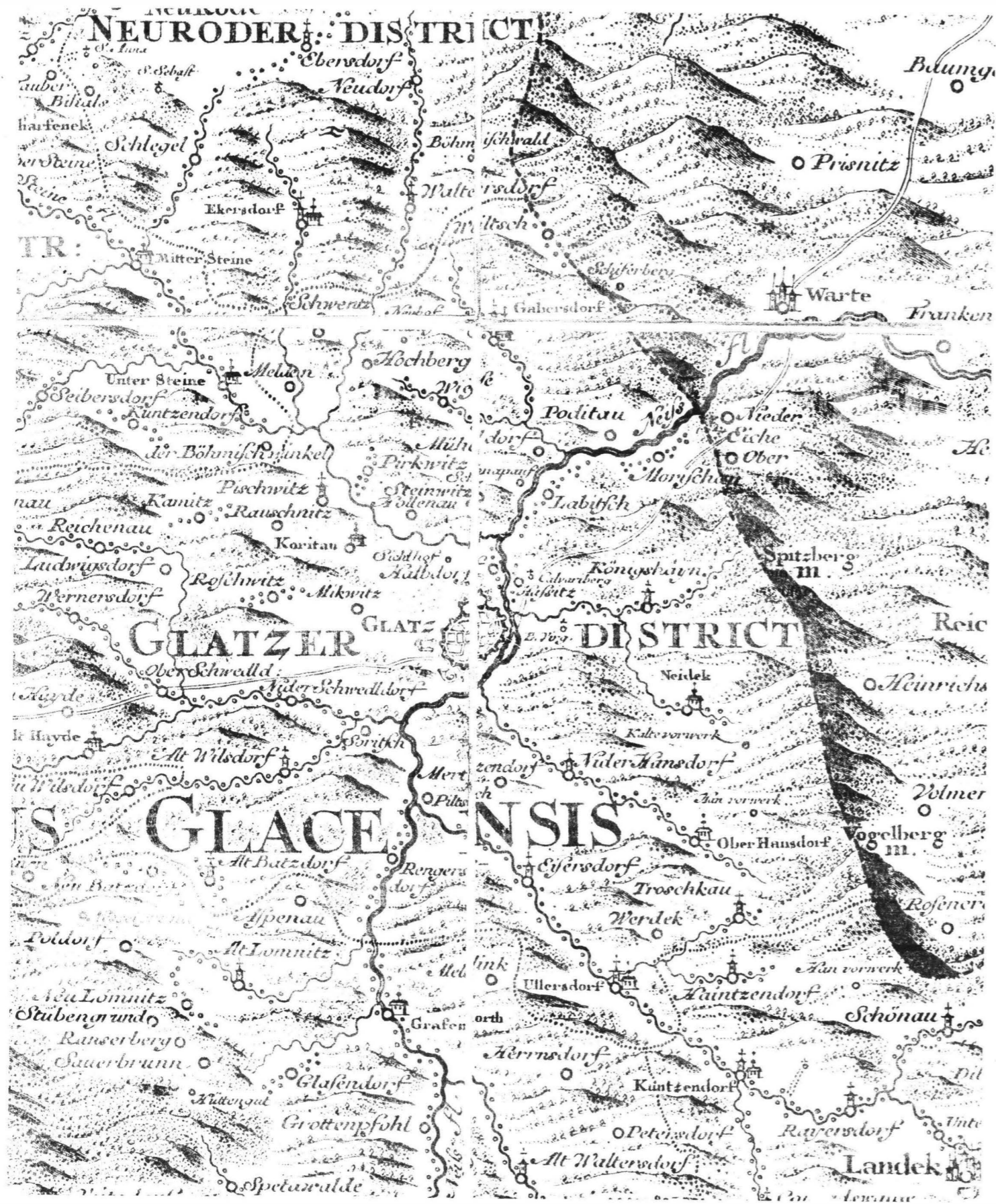
Signorum vel Characterum declaratio.

Vrbs Antiqua Christiana.	Civitas
Civitas primaria Palatinatus.	Domicilium Ducum. vel Seder Ducalis.
Seder Episcopi Romano-Catholici.	Seder Episcopi Græcorum.
Civitas judicialis ubi cause nobiliorum decyuntur.	Vrbs munita.
Sloboda, nova Colonia.	Pagus.
Ruina Antiqua, vel Rudera Antiqua.	Fons.
Molendinum.	Insula.
Vallis.	Flumen.
Mons.	B. Transitas.
Monasterium Catholico-Romanorum.	Signum quo Flumen decurrit, vel Signum secunde Fluminis decursus.
Quercetum.	Vie publica precipua.
Loca paludosa.	Diversoria.
Salak vulgo, Latine Meatus Tartaris prædonibus stritatur.	Monasterium Græcorum.
Loca abrupta.	Tumulus in quo condita sunt cadavera mortuorum.

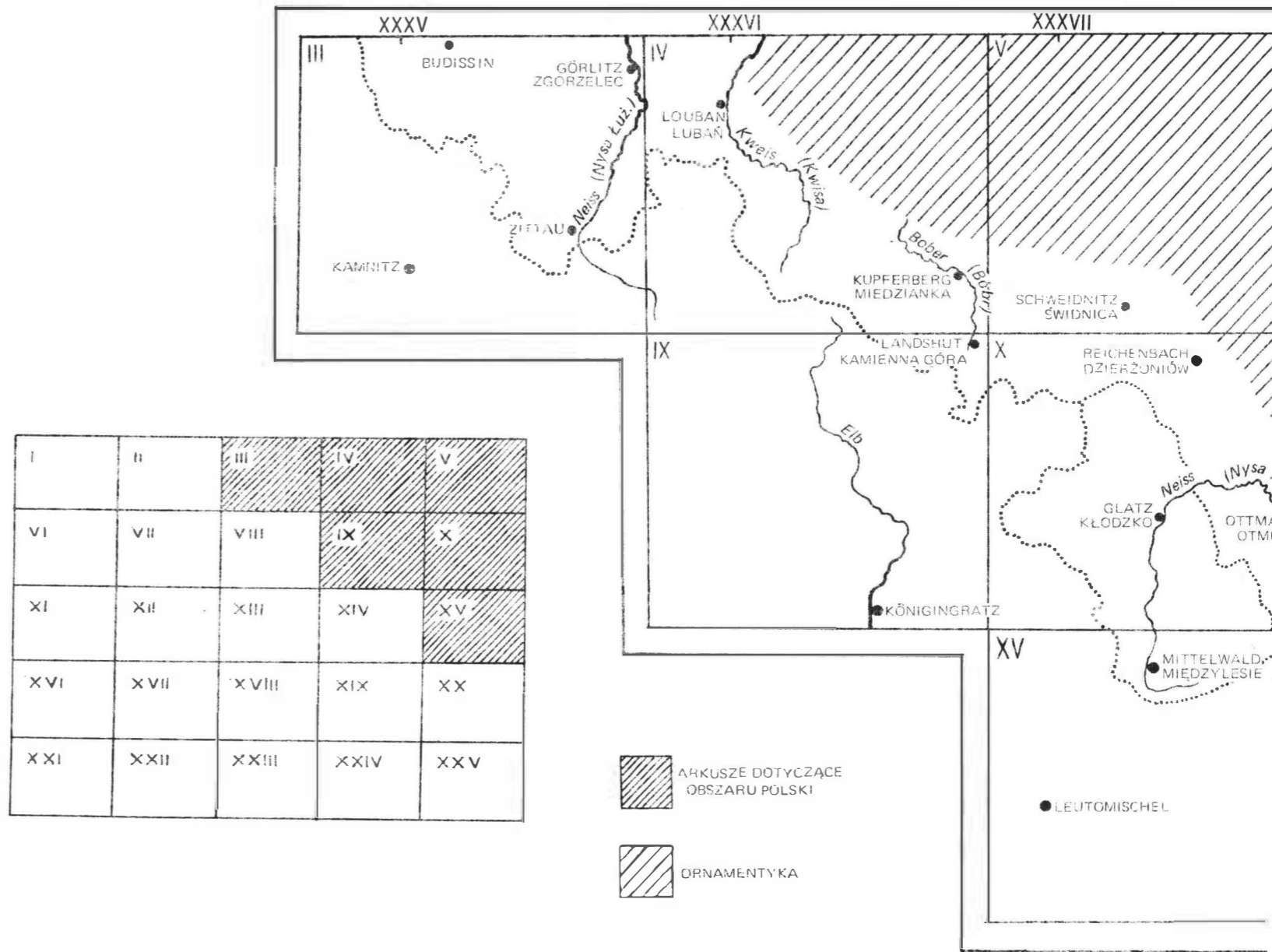


Ryc. 3

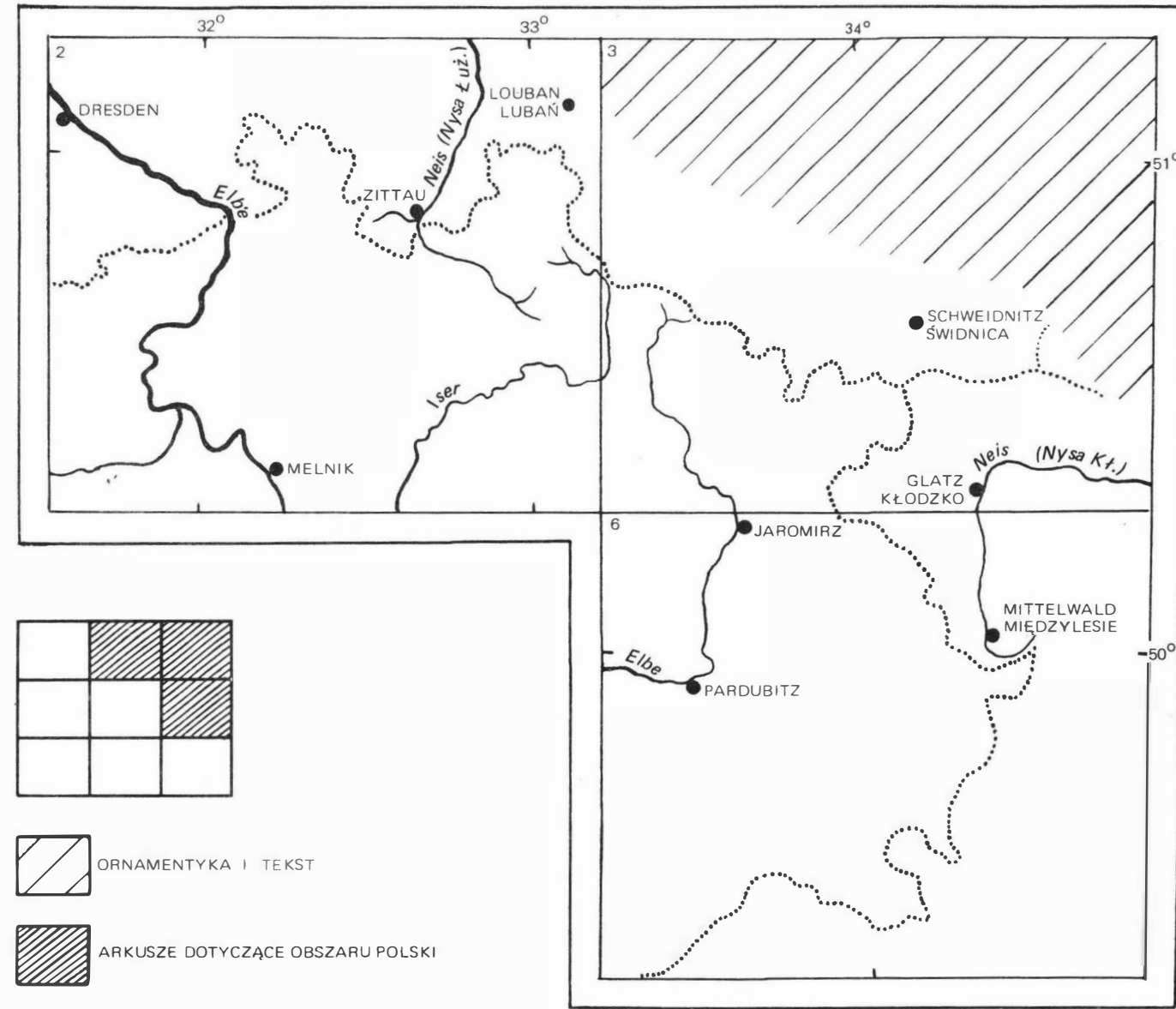
Ryc. 2



Ryc. 3

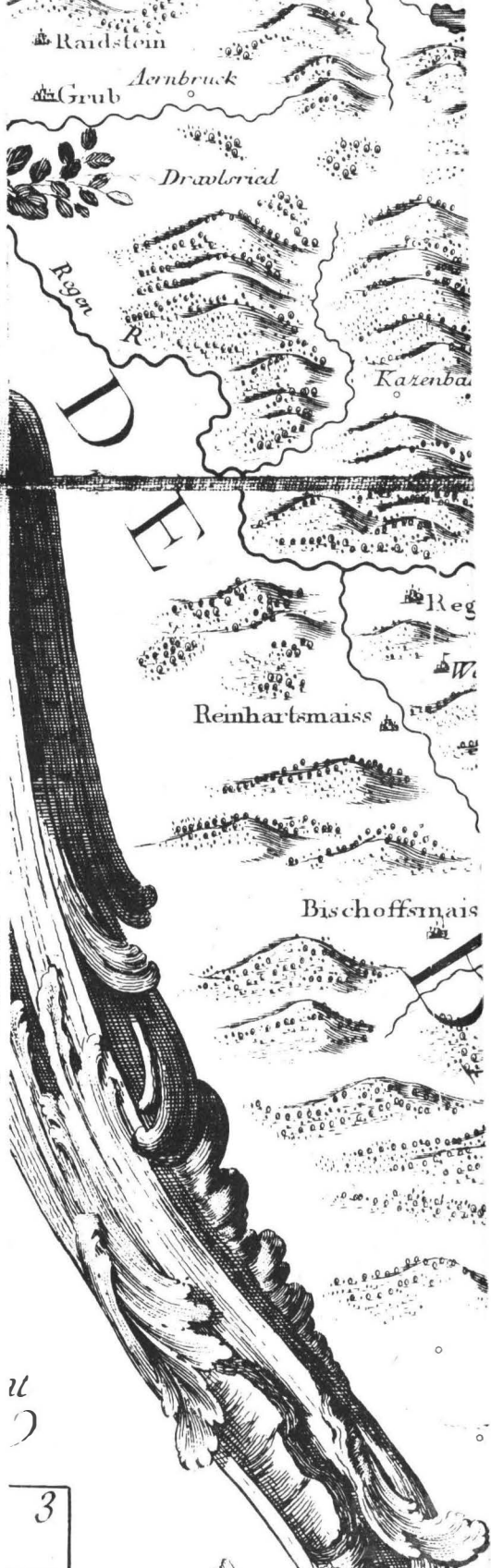


Ryc. 4



Ryc. 2

Poz. 8. G. Le Rouge: Carte chorographique de la Bohême divisée en 12 cercles avec le Comté de Glatz – – A Paris 1757, ca 1:230 000 . . .



**Erklärung
der Zeichen**

**Characterū
Explicatio**

Renvoy


★ Villes Royales fermées	V. bewehrte Königliche Städte	Urbes Regia munitibus cineta
☆ Villes ordinaires	gemeine Städte	communis
⊙ Villes ouvertes	Städte ohne Bürgermauren	Urbes sine muribus
⊙ Bourg	Markflecken	Opida seu vic
⊙ Château	blösser, Herren palläste und Ritterwitze	Arces ac palatia
⊙ Bourg et Chau	Markflecken mit Schlossern	Opida cum Arcibus
⊙ Village	Dörfer ohne kirchen	Pagi sine templo
⊙ Paroisse	Dörfer mit kirchen	Pagi cum templo
⊙ Village et Château	Dörfer mit einem Schloss	Pagi cum arce
⊙ Paroisse et Château	Dörfer mit kirchen und Schloss	Pagi cum templo et arce
⊙ Long Village	lange dörfen	Pagi longo tractu excurrentes
⊙ Cense	Ein-schichtige Mayerhöfe	Villa solitaria
⊙ Hamenu	in und wieder zerstreute bauernhöfe	Villa rustica dispersa
⊙ Couvent	Cöster	Monasteria
⊙ Chapelle	Capellen	Templa solitaria
⊙ Cabaret	Wirtzhäuser	Caupona solitaria
⊙ Poste	Postwechsel	Postarum stationes
⊙ Bains	Therme bäder	Therma
⊙ Eaux minérales	Quellbrunnen	Acidulae
⊙ Fabriques de Cuivre Jaune	Messingwerke	Officinae urichulci
⊙ Forge de Cuivre	Kupferhämmer	Officinae cupri
⊙ Forge de Fer	Eisenhämmer	Officinae ferri
⊙ de fil d'Archal	Leinwandmühl	Officinae filii metallici
⊙ Alun	Alunsiedereyen	Officinae Aluminis
⊙ Nitre	Salnitre eyen	Officinae salis nitri
⊙ Moulin	Gemeine mühlen	Molendinae
⊙ Ouvre Chasse	Jägerhäuser	Domus venataria
⊙ Vignes	Weingärten	Vinea
⊙ Grand Chemin	Landstrassen	Via regia
⊙ Evêché	Bisthümer	Episcopati
⊙ Château ruiné	Alte schlösser	Arcae deserta
⊙ Images miraculeuses	Wunderthätige gnadenbilder	Imagines miraculosae
⊙ Vestiges de Villages	Ueberreste alter dörfen gestanden	Ubi olim pagi steter
⊙ Normulage	Erzschmelzereyen	Ercantoria
⊙ Verrierie	Glashütten	Officinae vitrarie

**Arrangement
des feuillets**

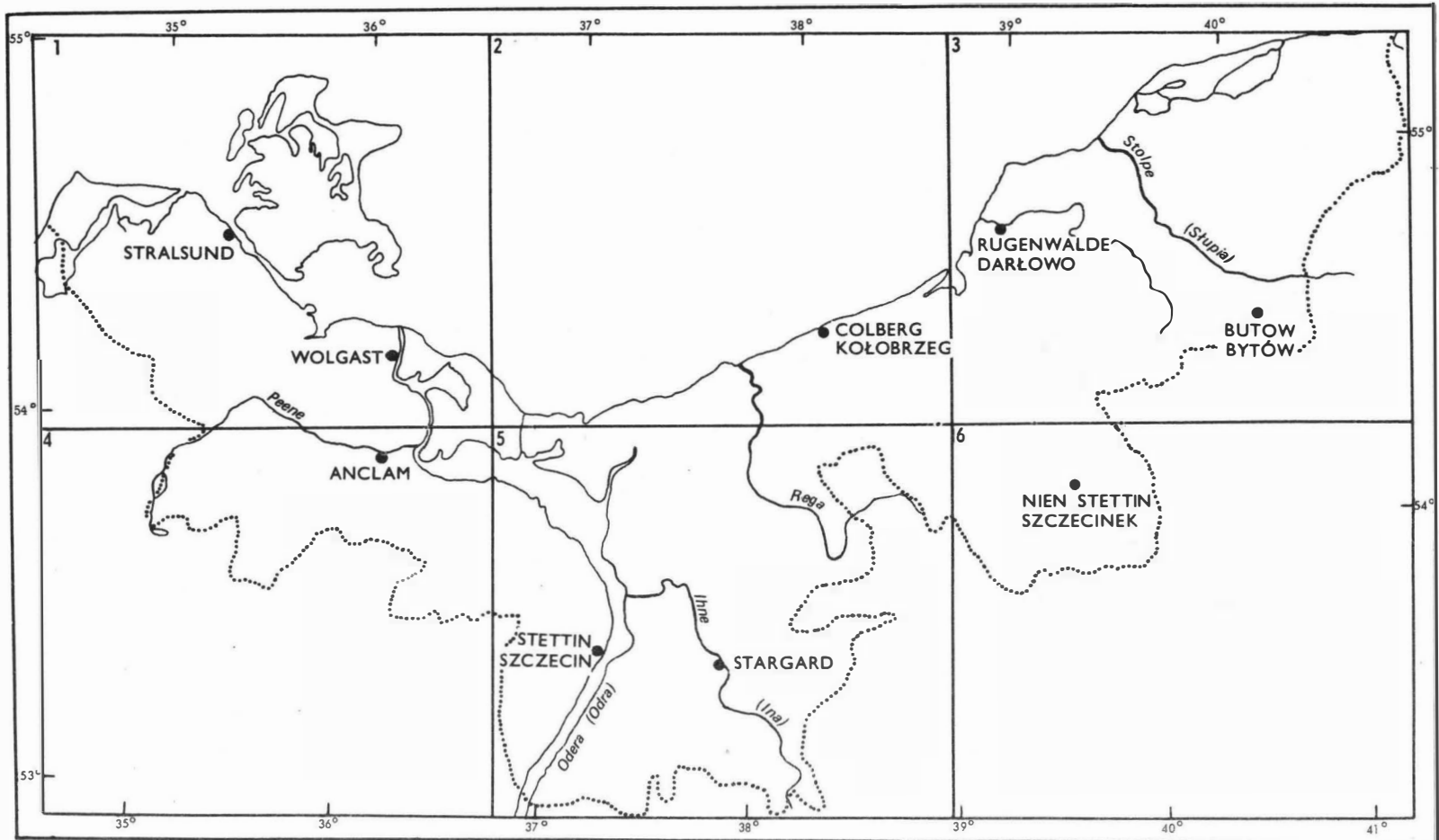
1	2	3
4	5	6
7	8	9

Argent	Silber	Auri
Etain	Zinn	Stanni
Cuivre	Kupfer	Cupri
Fer	Eisen	Ferri
Plomb	Bley	Plumbi
Vitriol	Vitriol	Vitrioli
Zinobar, ou Vermillon	Zinobar	Zinabaris
Alun	Alun	Aluminis
Souffre	Schwefel	Sulphuris
Bas	Überfahrten	Trajectus
Montagne	Berge	Montes

2 Miles de Bohême ou 4 heures de Chemin



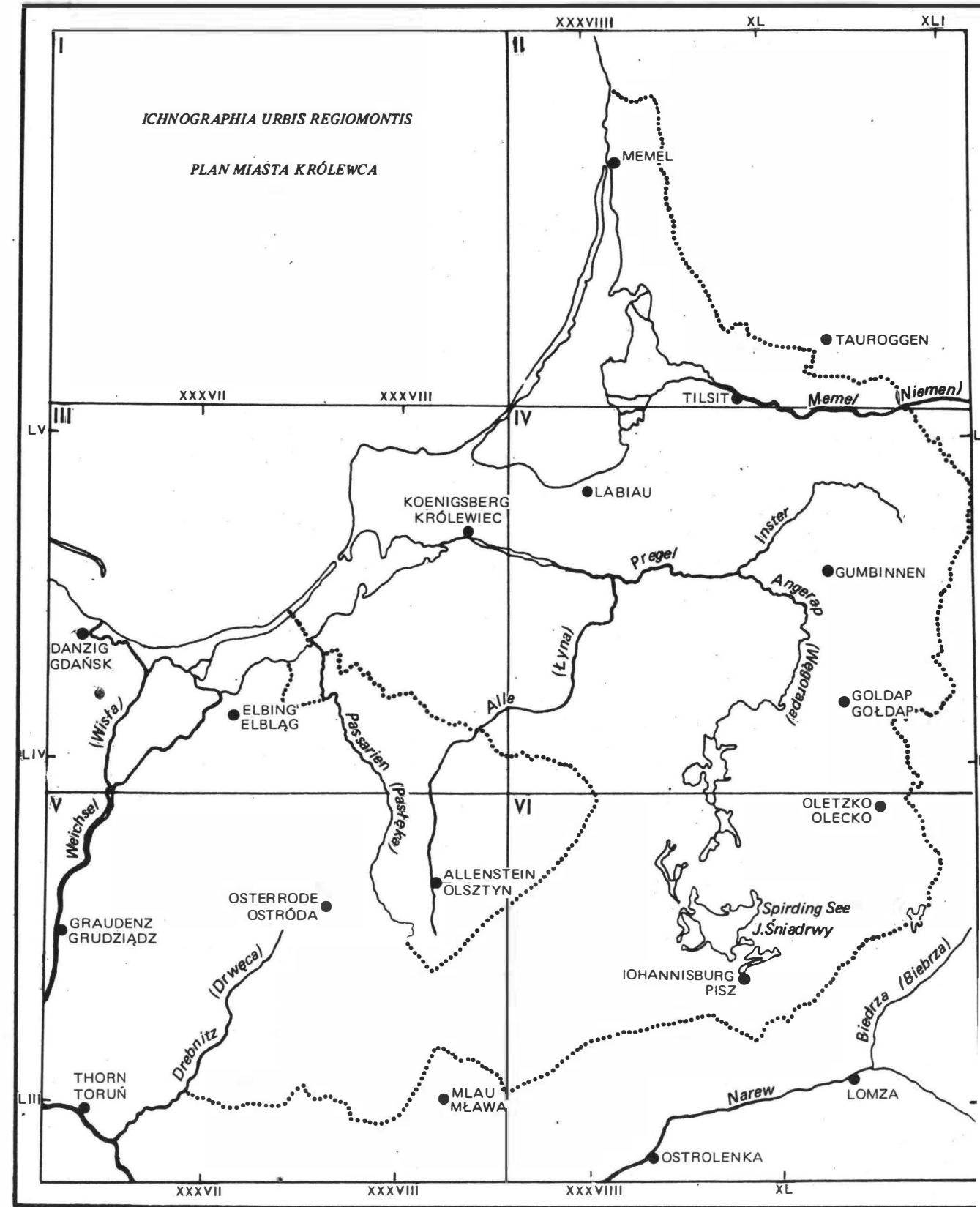
Poz. 8. G. Le Rouge: Carte chorographique de la Bohême divisée en 12 cercles avec le Comté de Glatz — A Paris 1757, ca 1:230 000 .



Ryc. 3

Poz. 11. A. K. Seutter: Ducatus Pomeraniae Citerioris et Ulterioris – – nova et ampla descriptio – Augustae Vindelicorum [ca 1760], ca 1:255 000 .

Regni Borussiae Fol. VI.



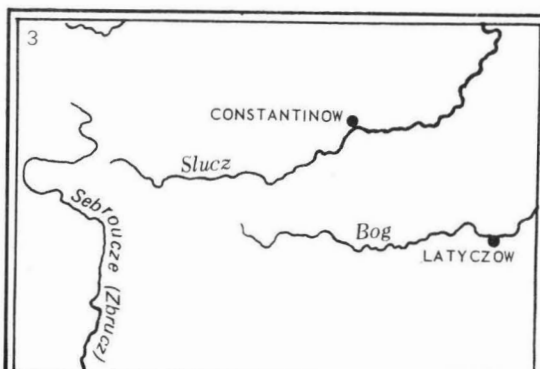
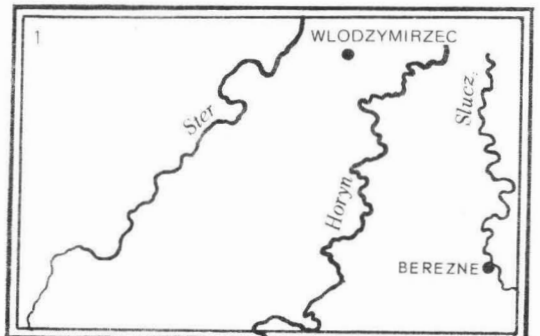
Ryc. 4

Poz. 12. [J. W. Suchodolski]: Regnum Borussiae, Episcopatus Warmiense, Palatinatus Mariaenburgensis et Culmensis cum territorio Dantiscano -- [Berolini] 1772
 ca 1:300 000



Poz. 13. [F. F. Czaki]: Volhinie. A Paris [1769], ca 1:263 000

1 2 Lieues



Ryc. 2



EXPLIKACYA ZNAKOW • EXPLICATIO SIGNORUM.

WOIEWODZTWO CIVITAS PRINCIPALIS PALATINATUS
 POWIAT Y STAROSTWO DISTRICTUS ET CAPITANEATUS
 WIELKIE MIASTO URBS MAGNA

Miasteczko. Urbs parva.

Mniejsze Miasteczko. Oppidum.

Klasztor. Monasterium.

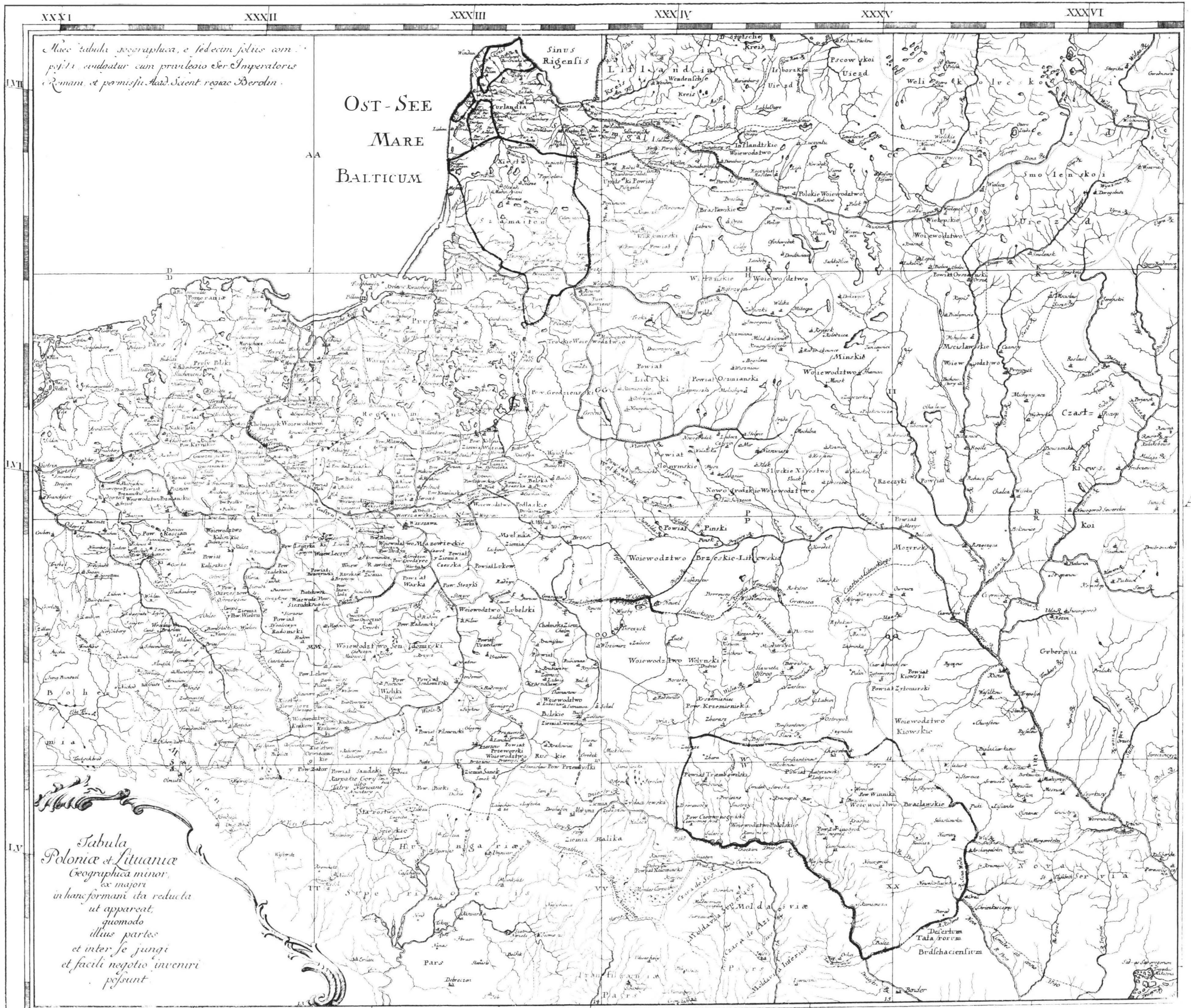
Wies' Koscielna. Paqus in quo est Parochia.

Wies' Ordynaryjna. Paqus vulgaris.

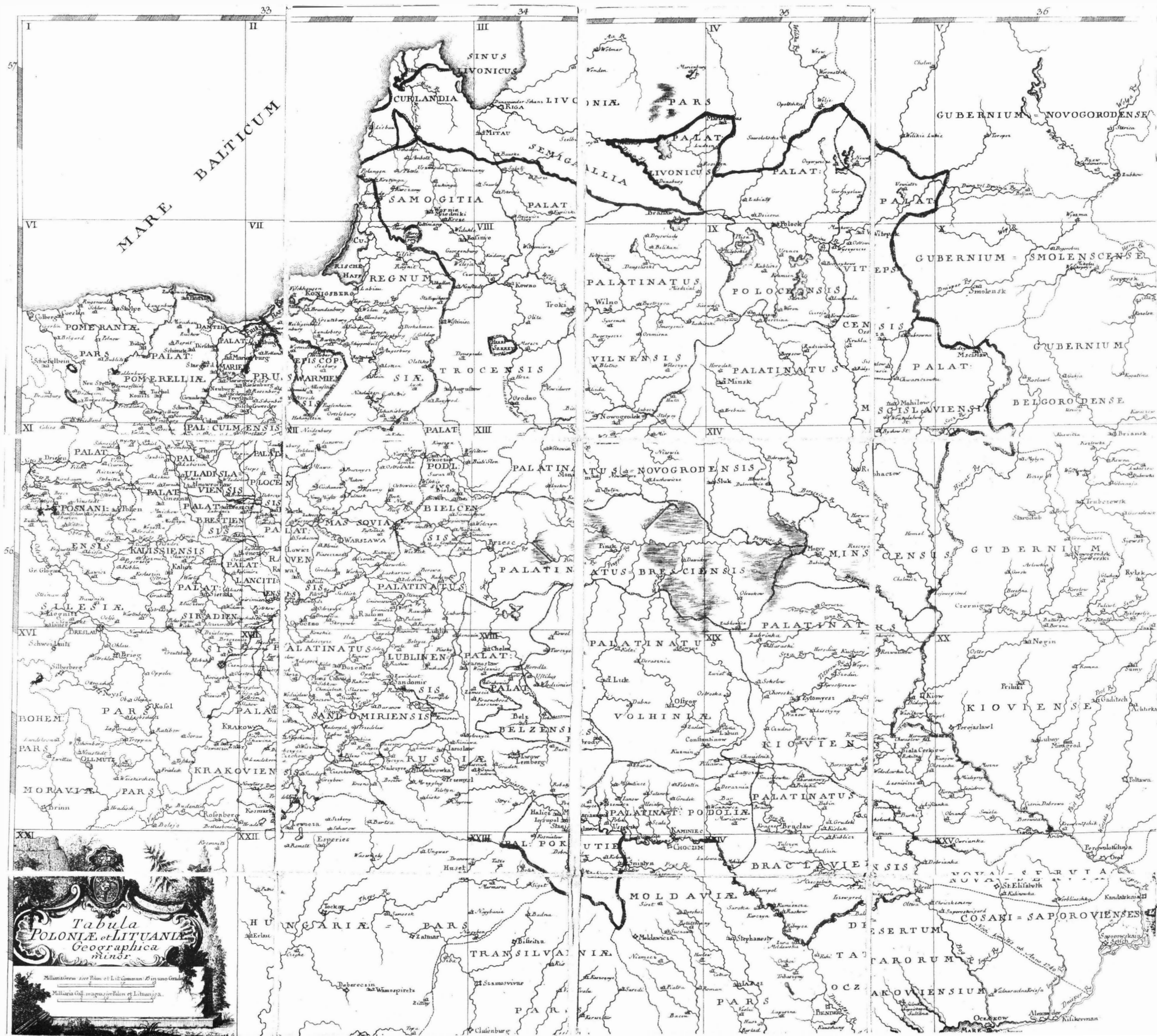


Ryc. 3

Poz. 15. J. J. Kanter [wyd.]: Regni Poloniae, Magni Ducatus Lituaniae, provinciarum foedere et vasallo
 iliis junctarum — — nova mappa geographica — — Regiomonti [1771], ca 1:675 000

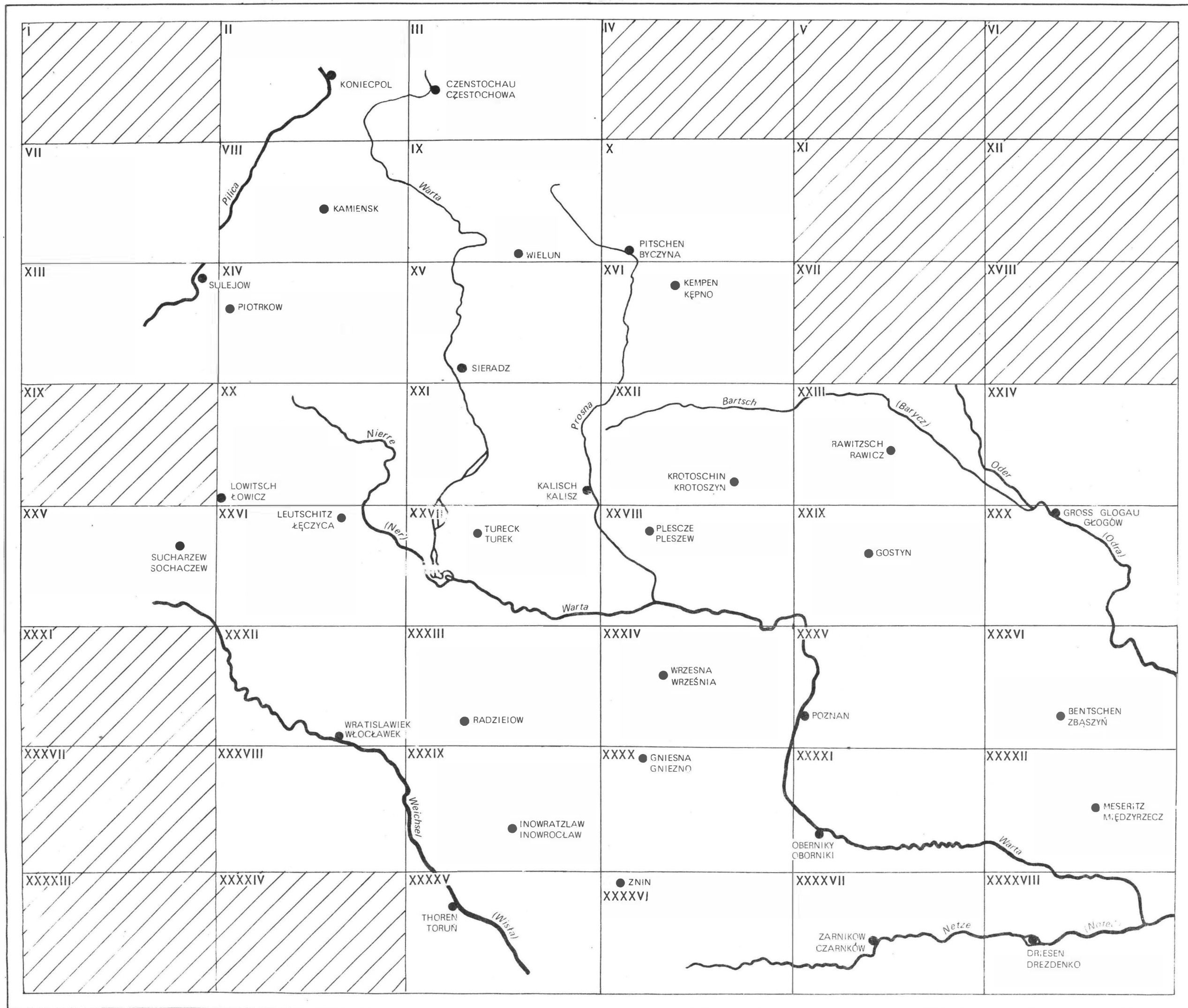


Ryc. 4
pomniejszenie

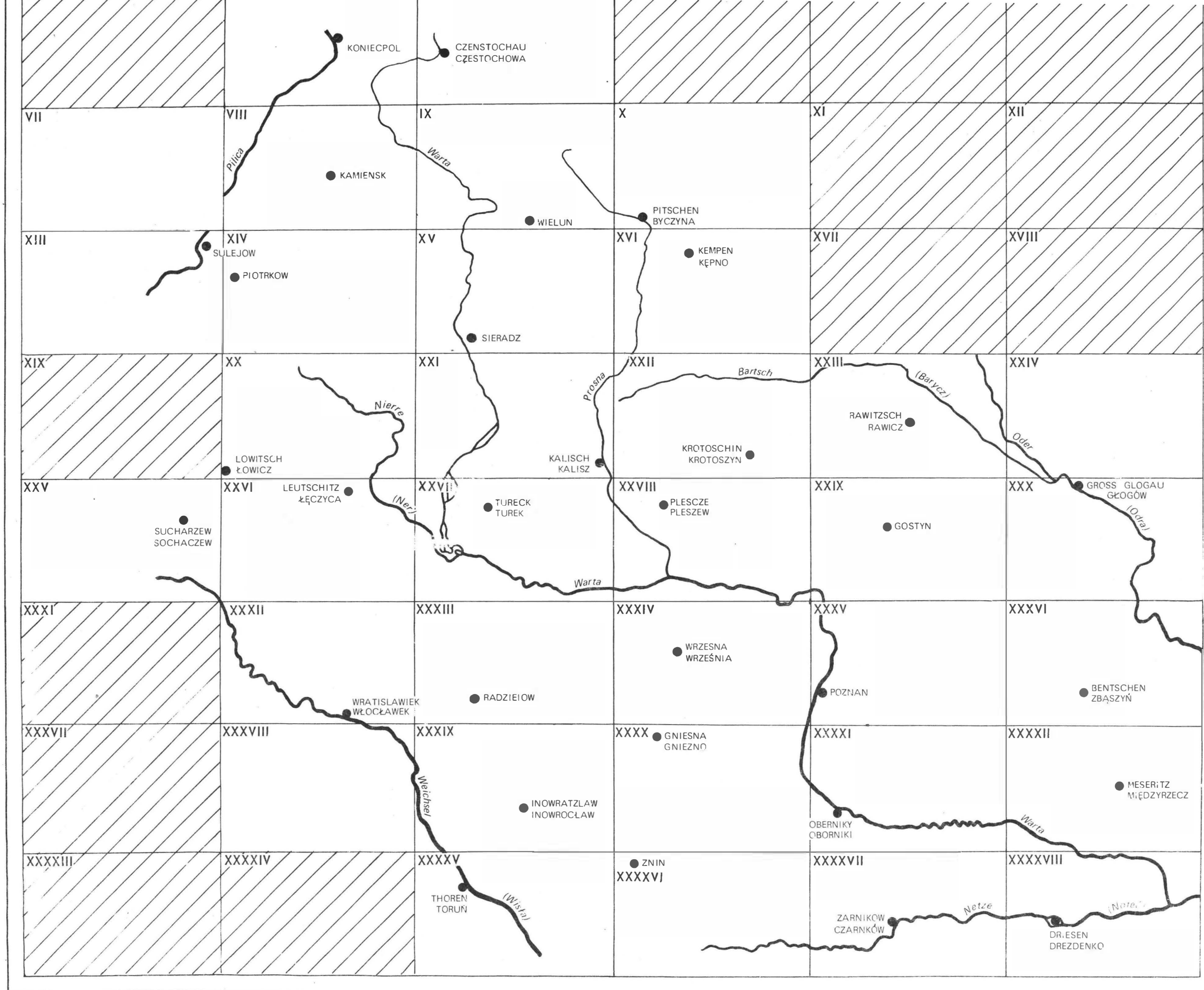


*Tabula
Poloniae et Lituaniae
Geographica
minor*

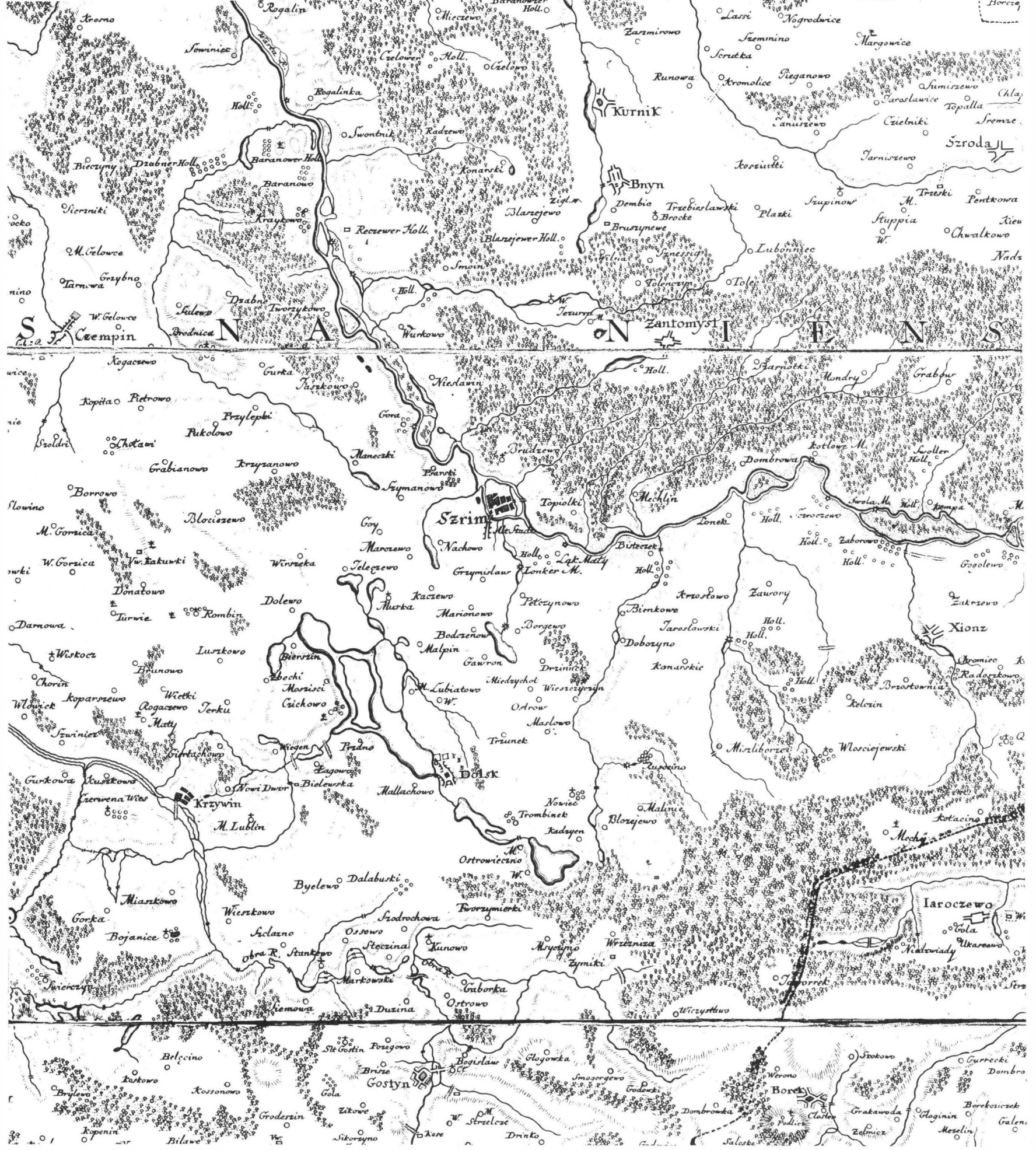
Milliariorum sive Pals. et L. et German. sive uno Grad. 24
Milliariorum Gall. sive unius Pals. et L. et German. sive uno Grad. 24



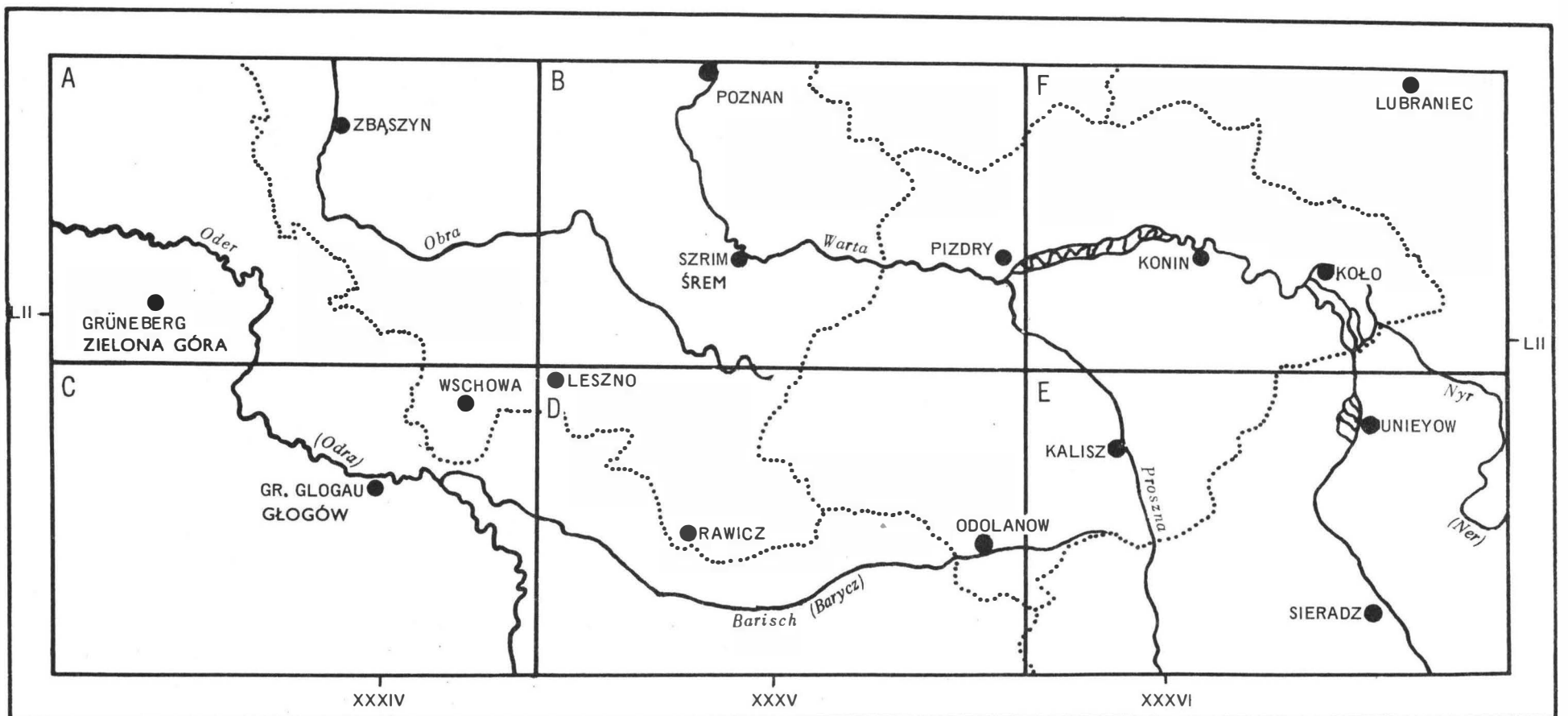
Ryc. 3



Ryc. 3

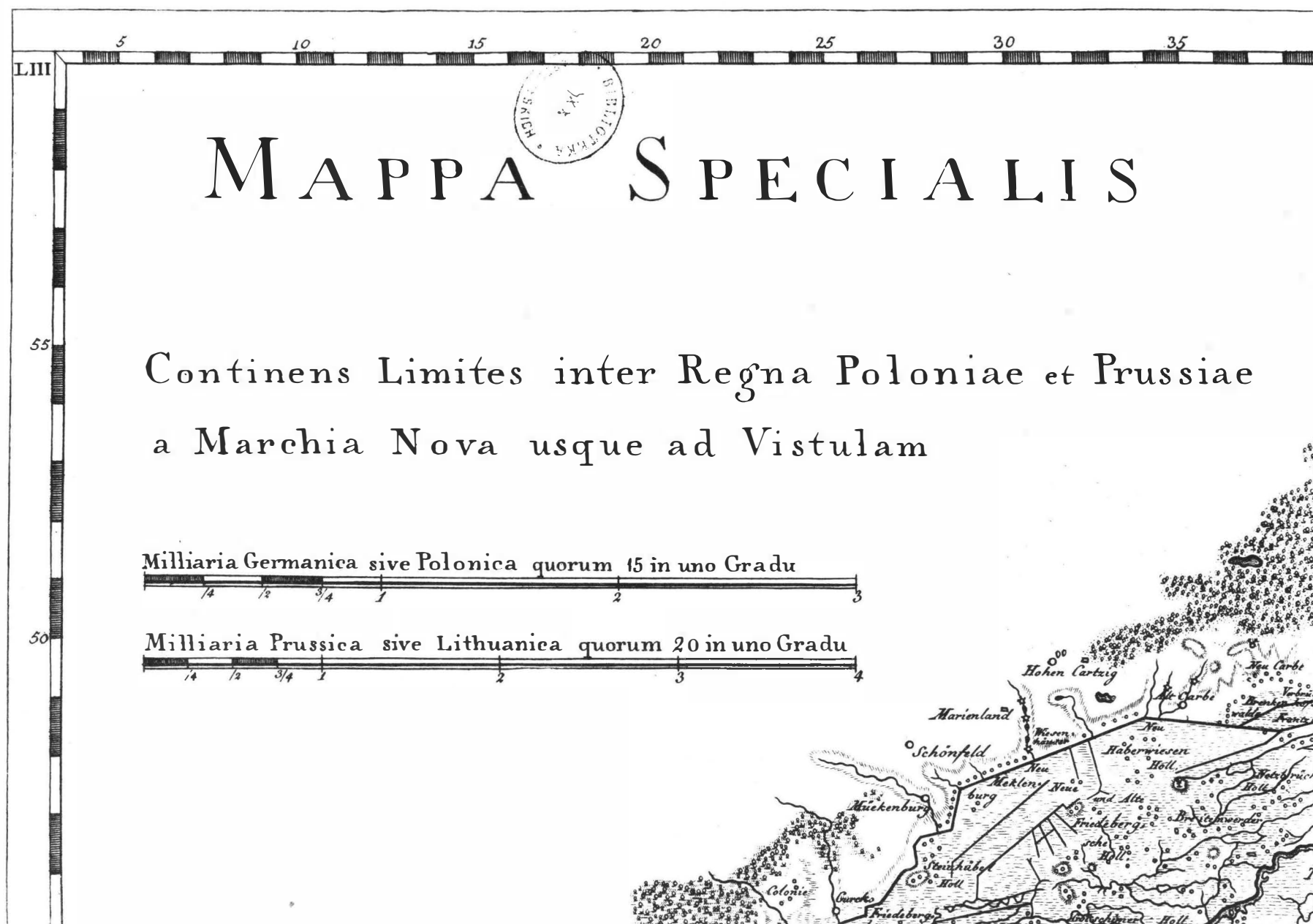


Ryc. 3

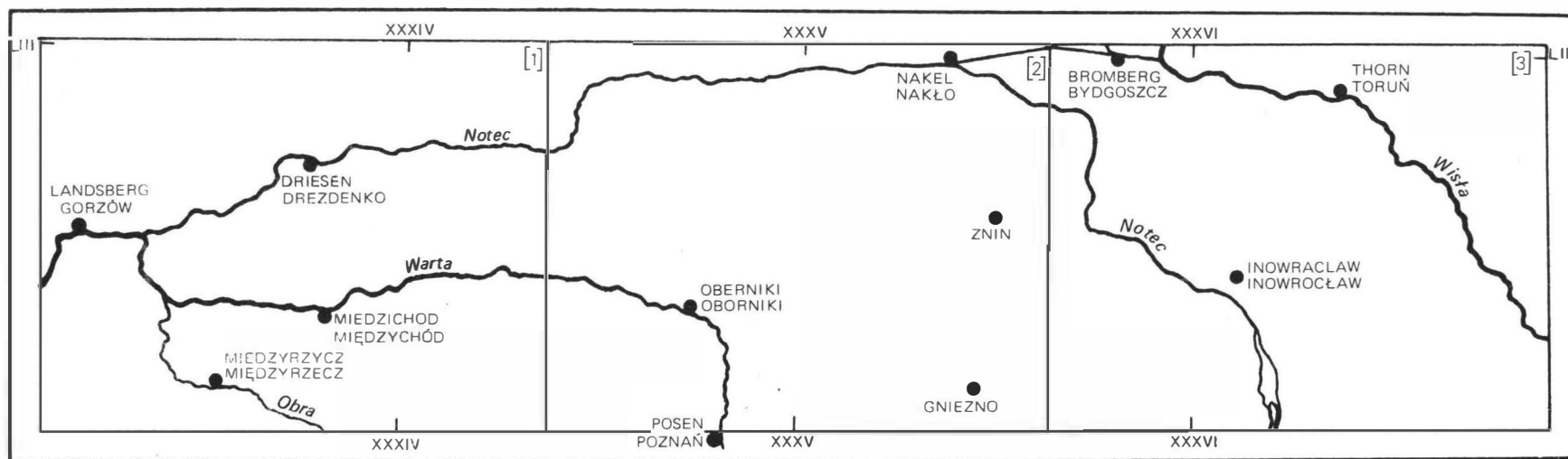


Ryc. 4

Poz. 20. [T. Ph. von Pfau]: Supplement à la grande carte de la Pologne -- [Berlin 1776-1781], ca 1:175 000.



Ryc. 1



Ryc. 2

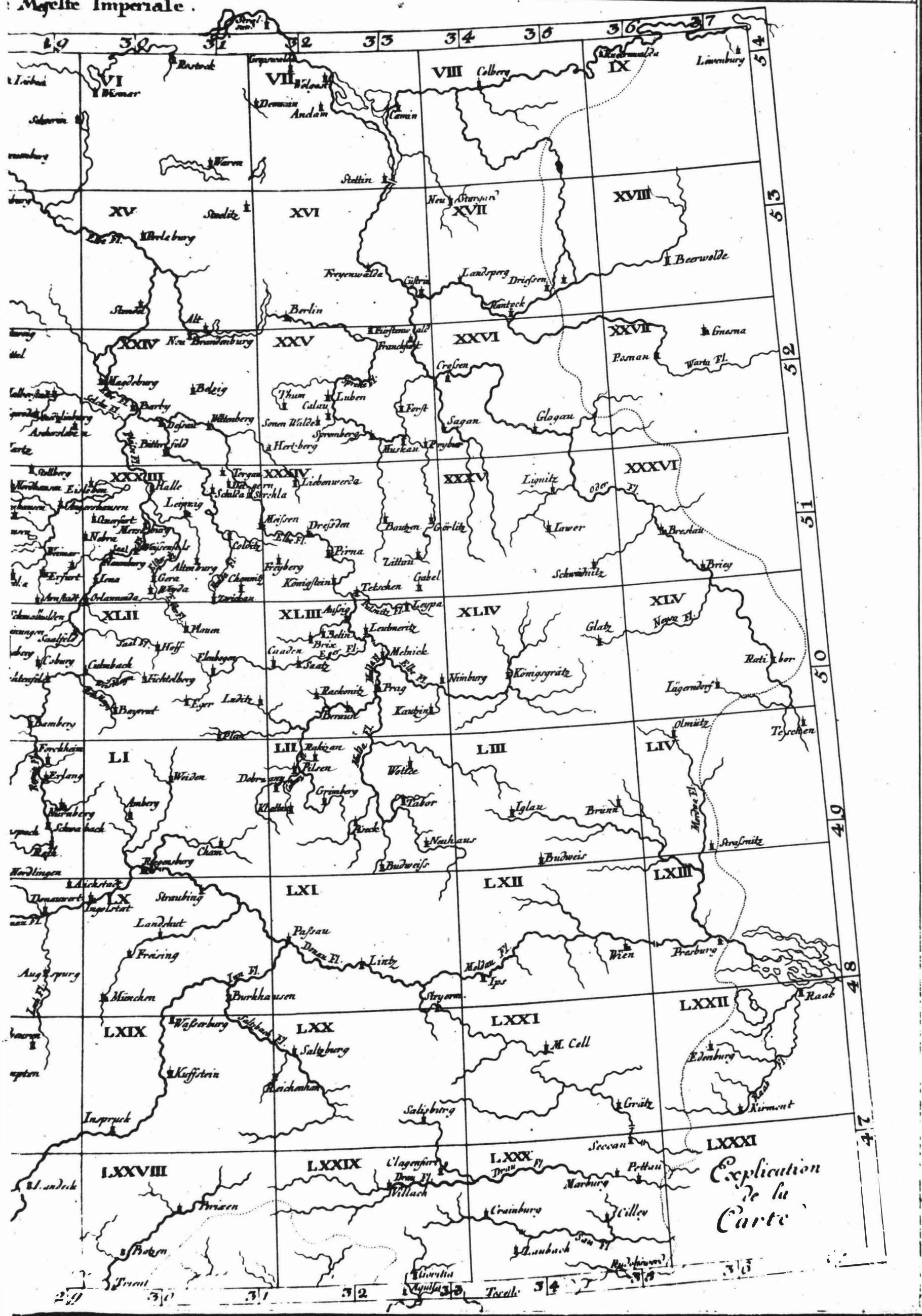


Ryc. 3

AN LIQUE SPECIALE D' ALLEMAGNE

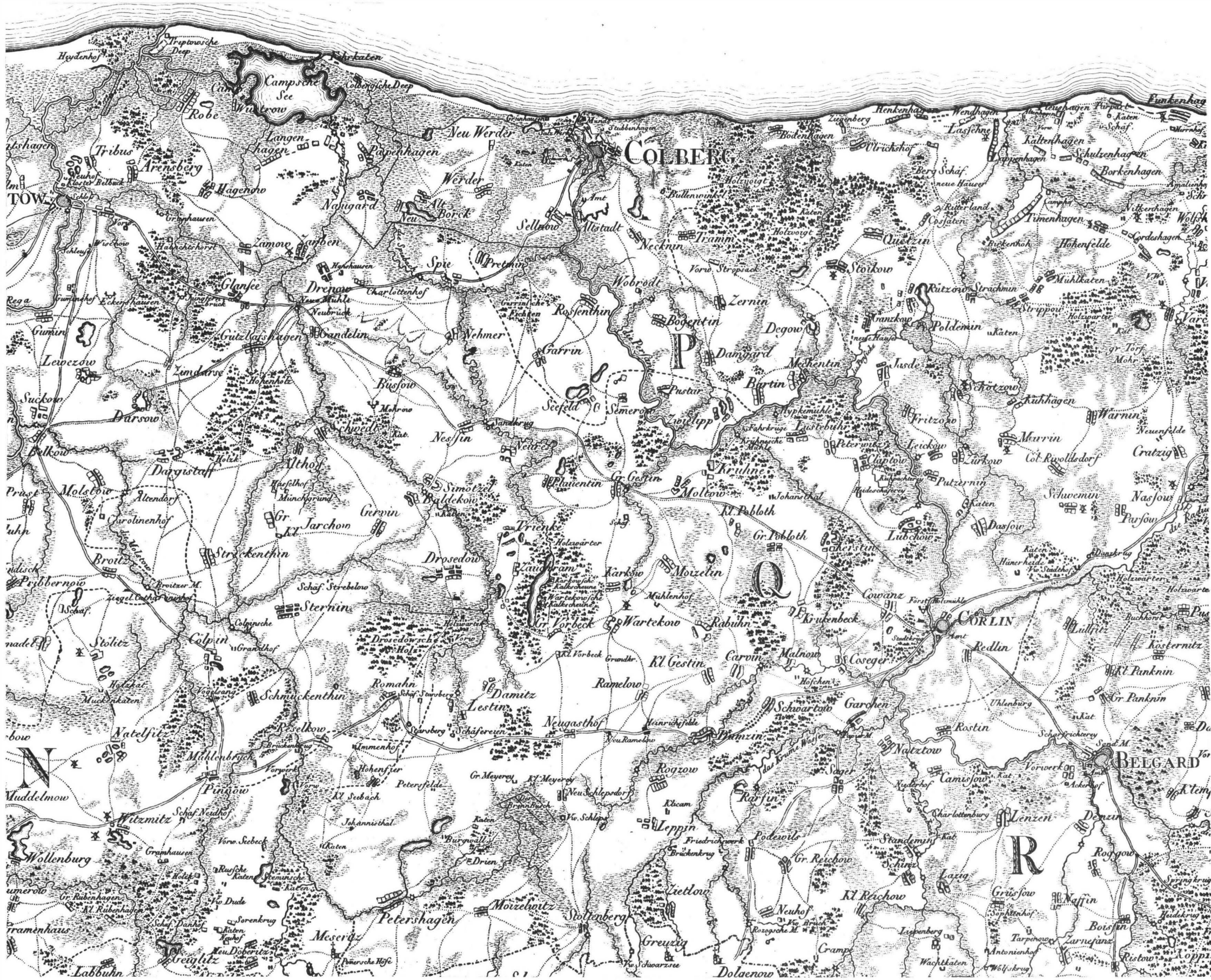
Seigneuries, ou sont marqués tous les lieux remarquables, les contrées des dernières Guerres. Les Villages, Bourgs, Abbayes, Cloîtres, et Châteaux; Tirés des meilleures & les plus exactes Cartes spéciales, exactitude & élégance par MEI. & K. des Cartes levées en à Hanfort sur le Mein dans la Boutique Libraire de I.W. Jaeger sur le Pfaffenstein.

Majesté Imperiale.

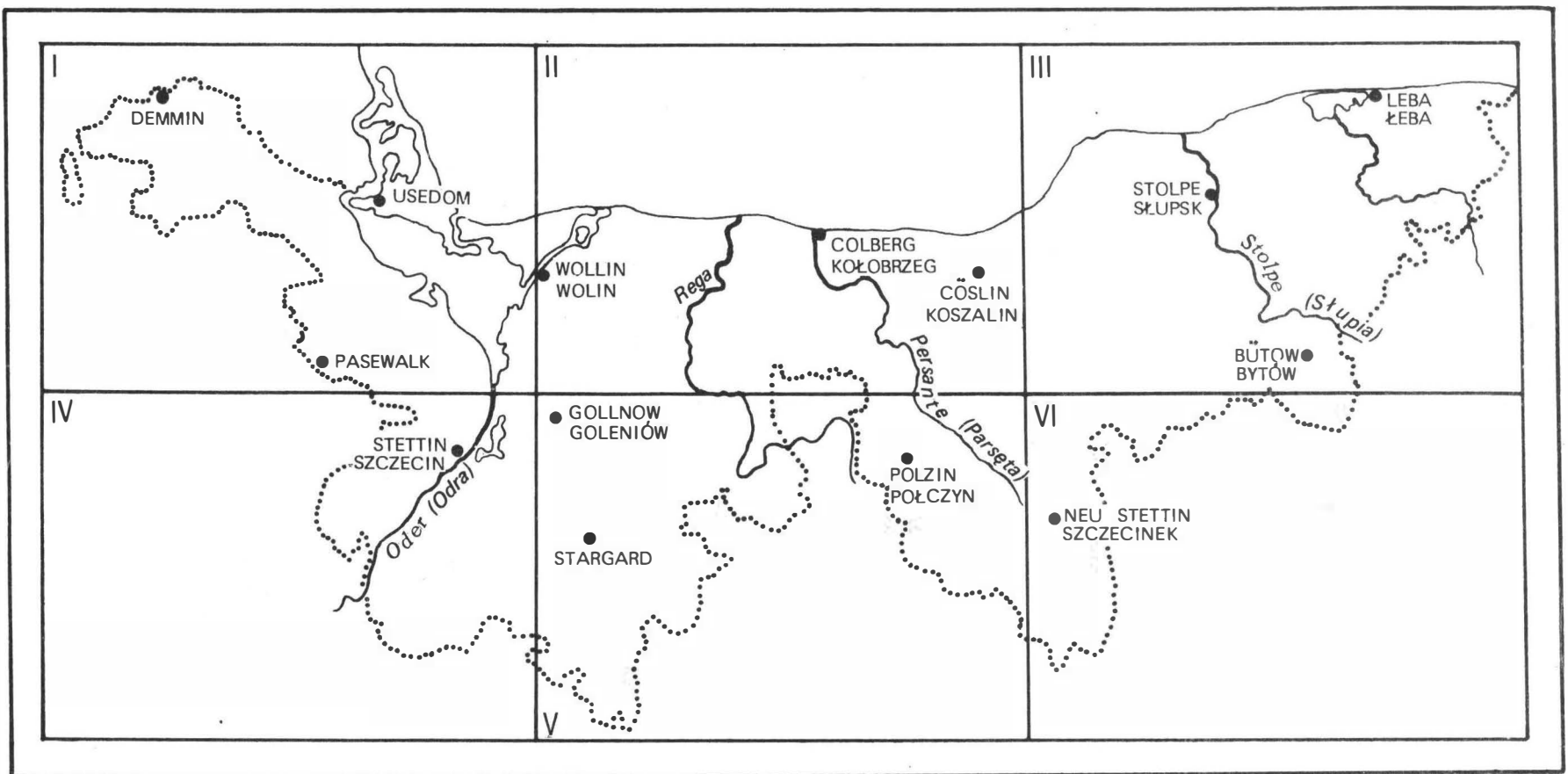


de la dixième partie d'une grande carte.

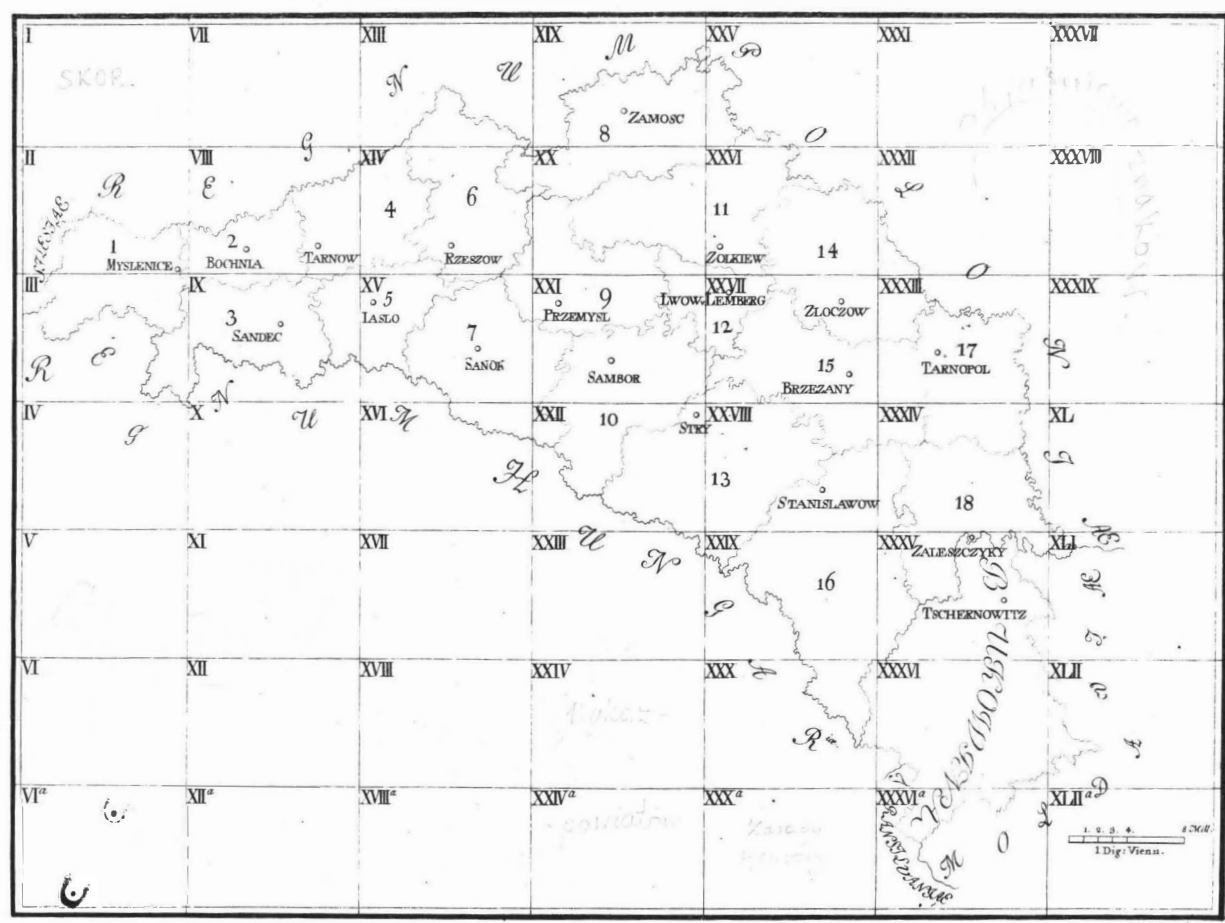
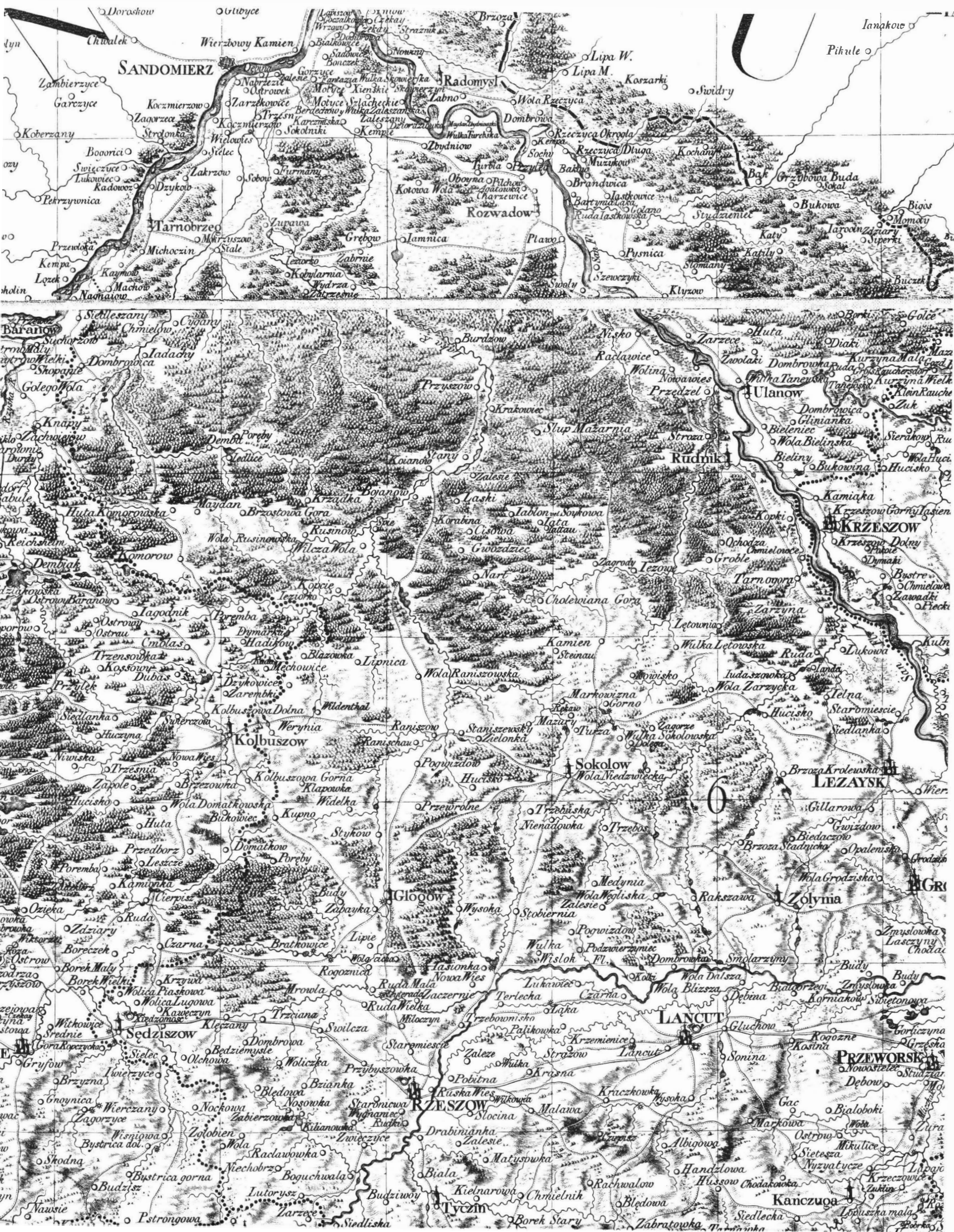
Ryc. 4 [pomniejszenie]



Ryc. 2



Ryc. 3



[1790] Ryc. 4
 [pomniejszenie]

Explicatio Signorum.

- URBS
- Oppidum
- Præns
- Aex
- Via
- Via regia
- Statio postæ
- Triactus
- Saline
- Fodine ferri
- Fodine sulphuris
- Fabrice ferrugineæ
- Fabrice vitriane
- Mole frumentaria
- Mole chartaria
- Thermæ

- Fl. significat Fluvius
- R. Rivus
- Limites circulatorum
- Limites pænitentiæ

Ryc. 3

Erklärung der Zeichen

- Kreis Stadt und Stadt mit Mauern
- Kleine Stadt
- Flecken
- Parafie oder Kirchdorf
- Dorf
- Kirche
- oder • Kloster
- Schloss
- altes Schloss
- v. v. Vorwerk
- Krug
- Wind } Mühle
- Wasser }
- Hammer
- Glashütte
- Fähr
- Fließ } Fluss
- Kleine Flüsse
- Seen und Teiche
- Bruch
- Wald
- große Straße
- ordinaire Straßen und Wege
- Silber-Bergwerk
- Blei-Bergwerk
- Post-Station

Grün zeigt die Woyw Sandomier

Roth das Krakau'sche

Gelb Ost Gallicien

Violet die Woyw Lublin

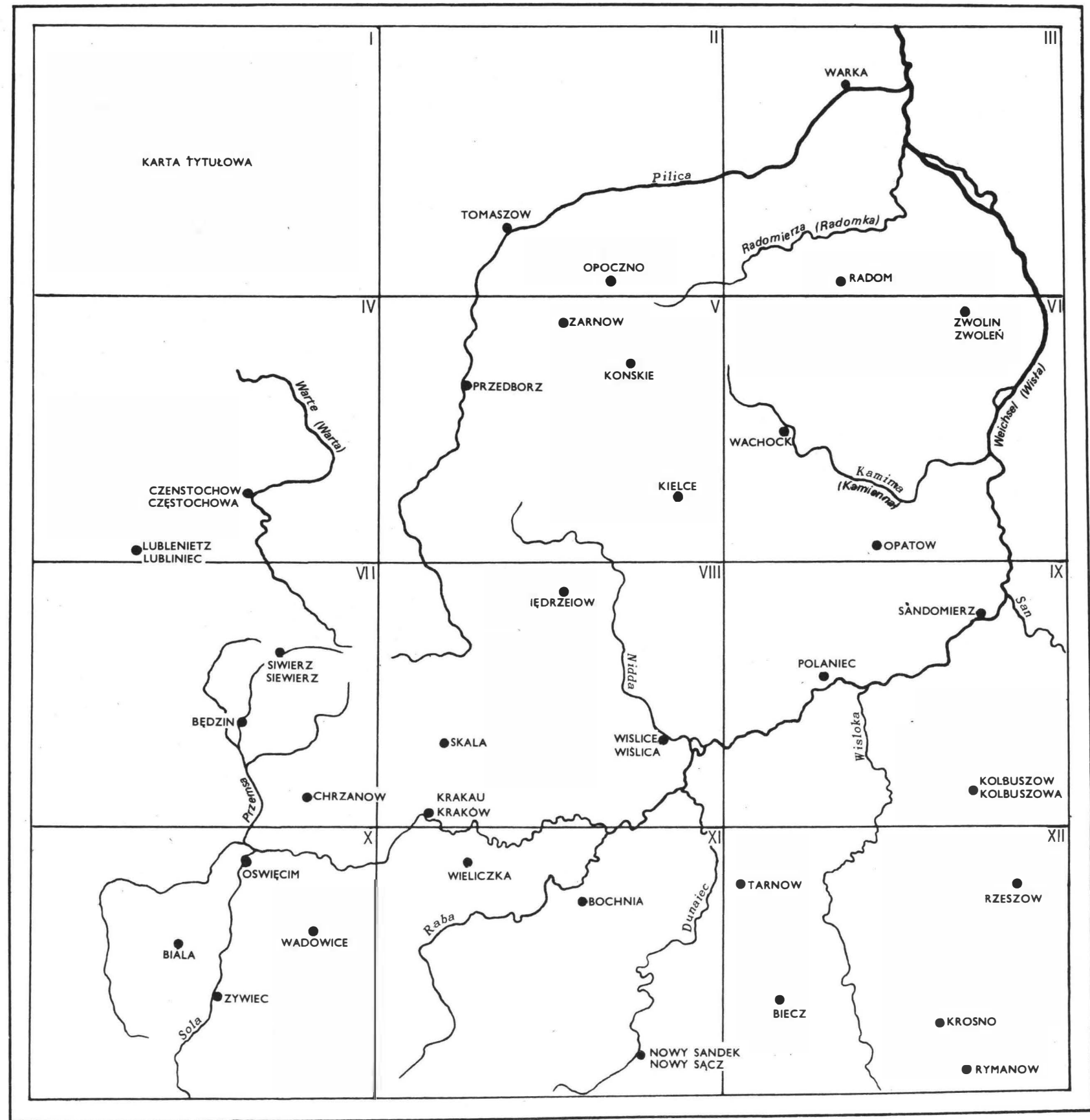
Blau Süd-Preussen

Zinber Roth das Tschernsche

Braun Schlesien



Ryc. 3

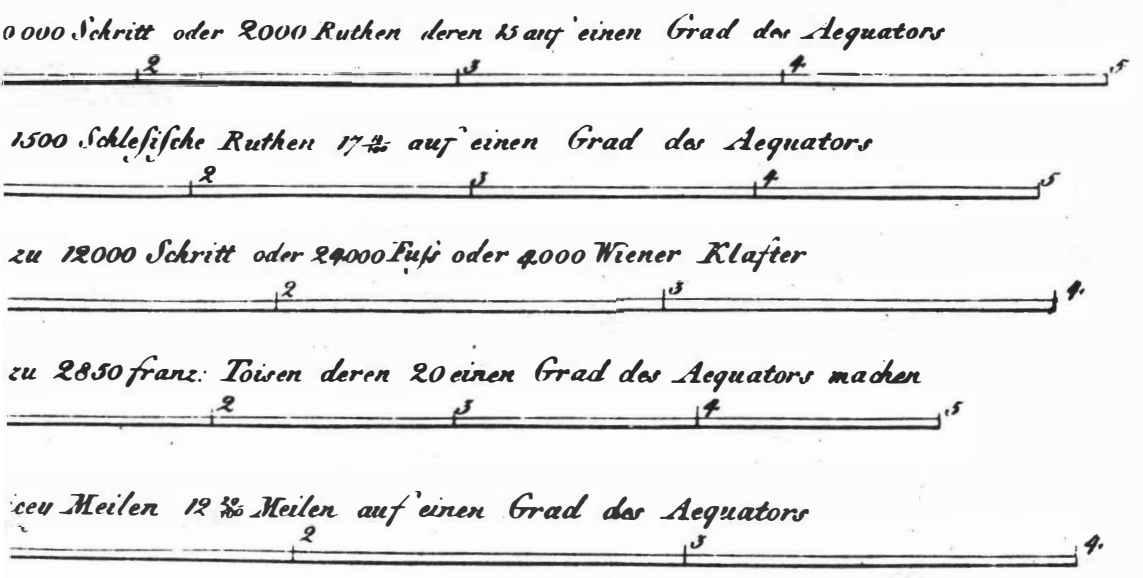


Ryc. 4

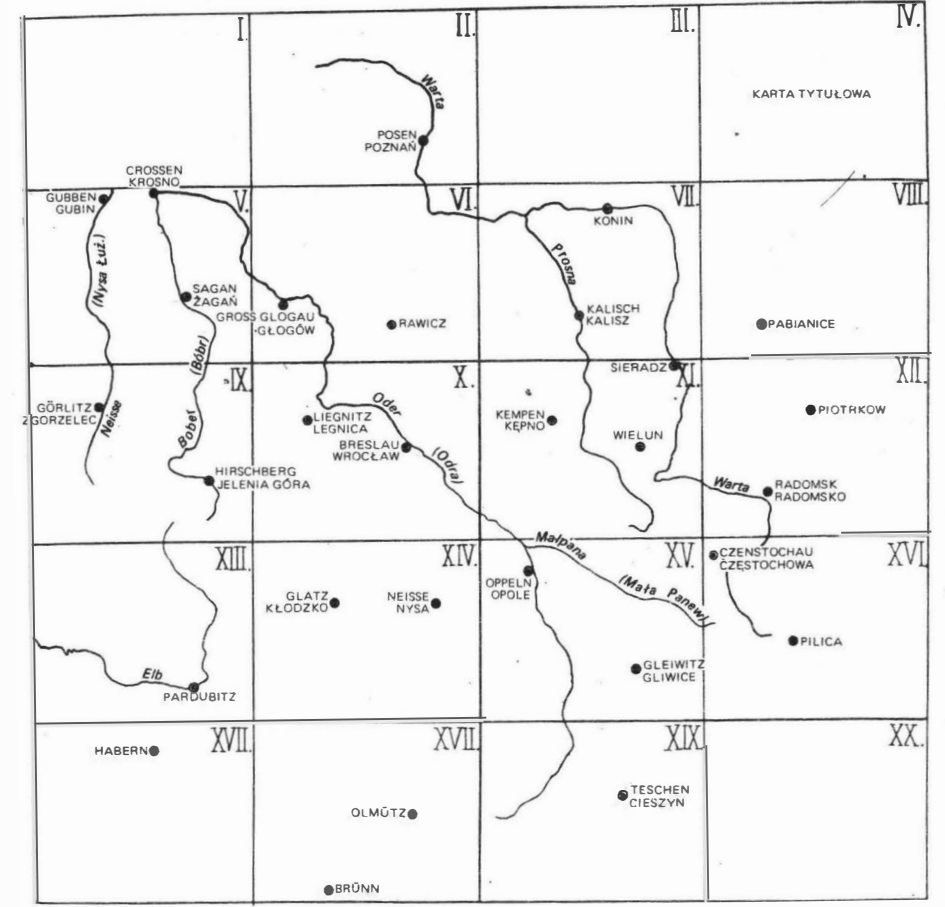
Poz. 28. D. G. Reymann: Karte eines Theils von Neu oder West Gallicien welcher die Woywodschaften Sandomier und Krakau enthält nebst einem Theil von Alt Gallicien -- [Berlin] 1871 ca 1:180 000 .

- Brücken
- Große Flüsse
- Kleine Flüsse
- Mittlere Flüsse
- große Haupt Straßen
- ordinaire Straßen
- Seen und Teiche
- Canäle
- Bäche
- Wald
- Wiesen
- Bruch
- Landes Grenzen
- Provinz Grenzen
- Kreis Grenzen
- Berge

Maaßstäbe



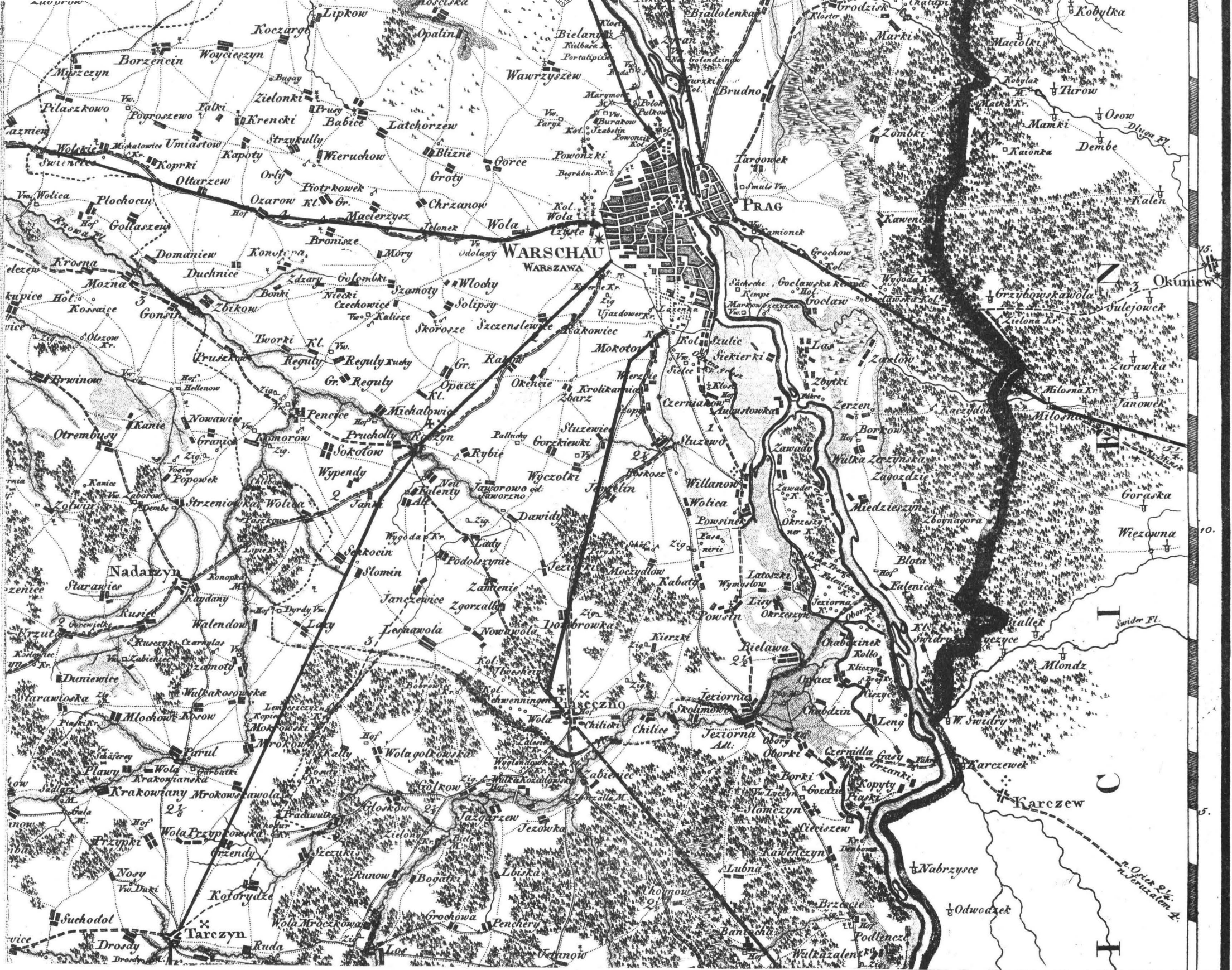
Ryc. 2



Ryc. 3

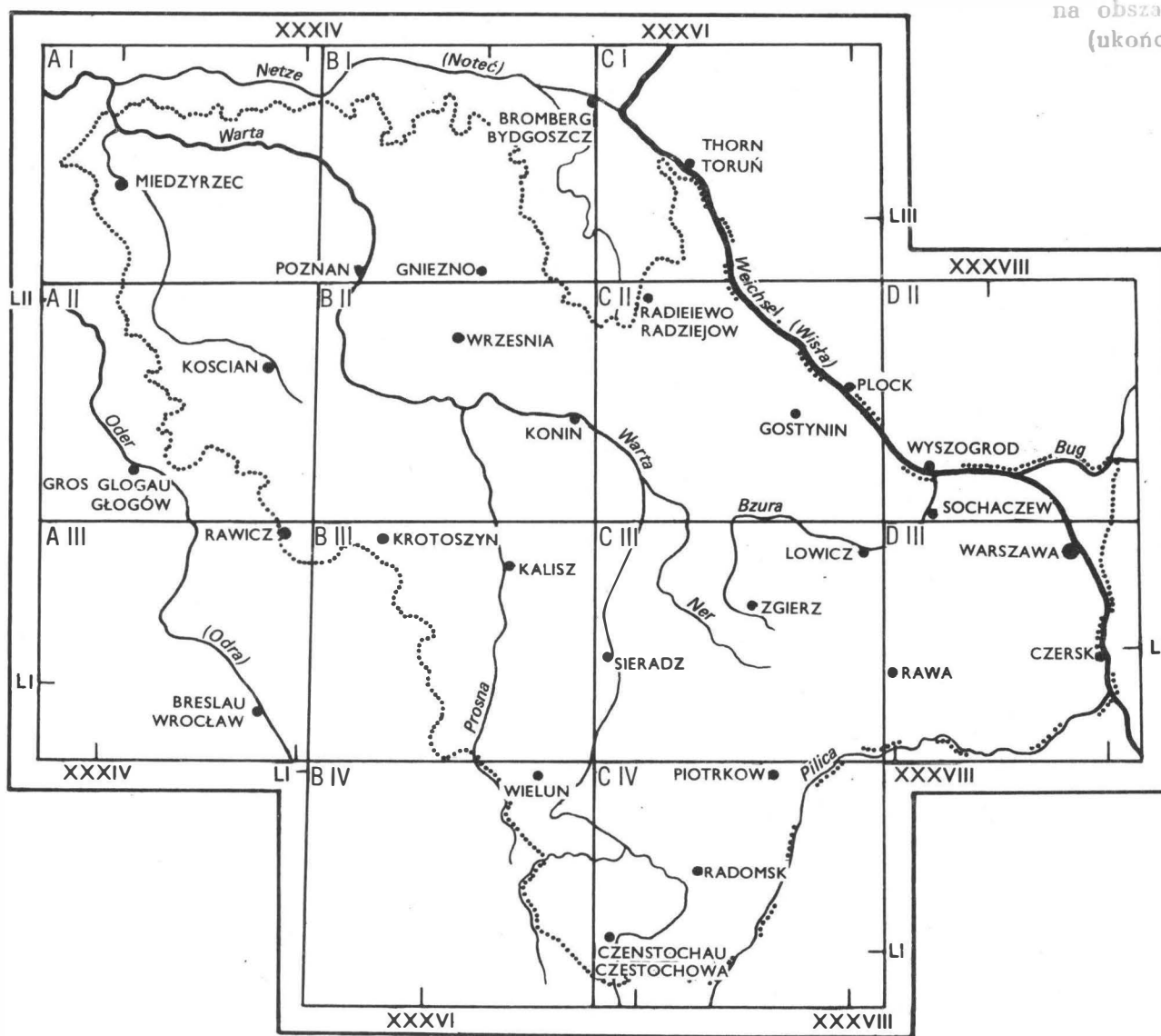
Ryc. 4

ann: Krieges Karte von dem Herzogthum Schlesien und der Grafschaft Glatz, nebst dem angrenzenden Theilen von Suedpreussen längst der Warthe -- [S. I.] 1802-1803, ca 1:180 000

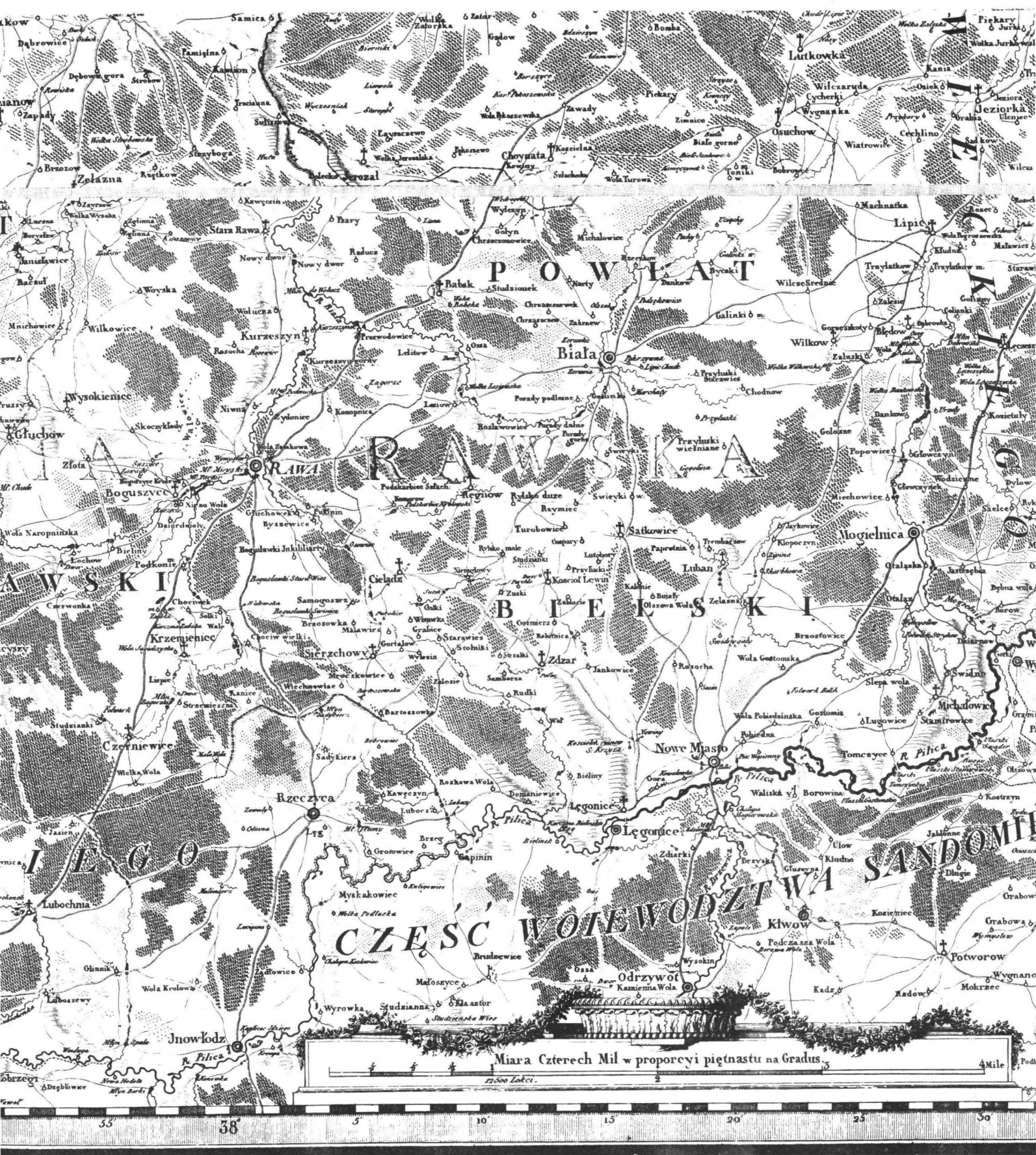


Ryc. 2

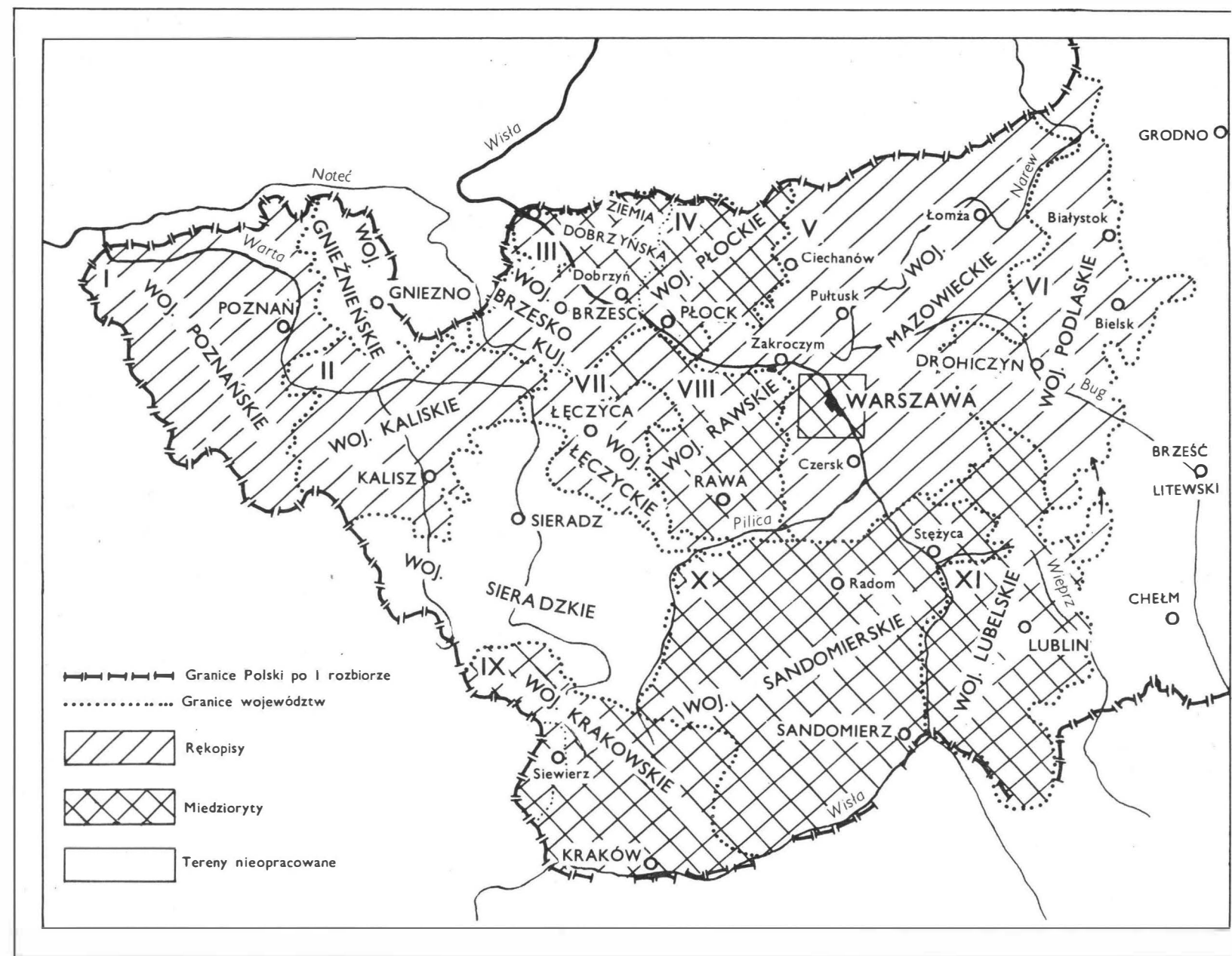
Wycinek z egzemplarza z ręcznie naniesionymi ok. 1832 r. szosami na obszarze Królestwa Polskiego (ukończonymi i w budowie)



Ryc. 3



Ryc. 2

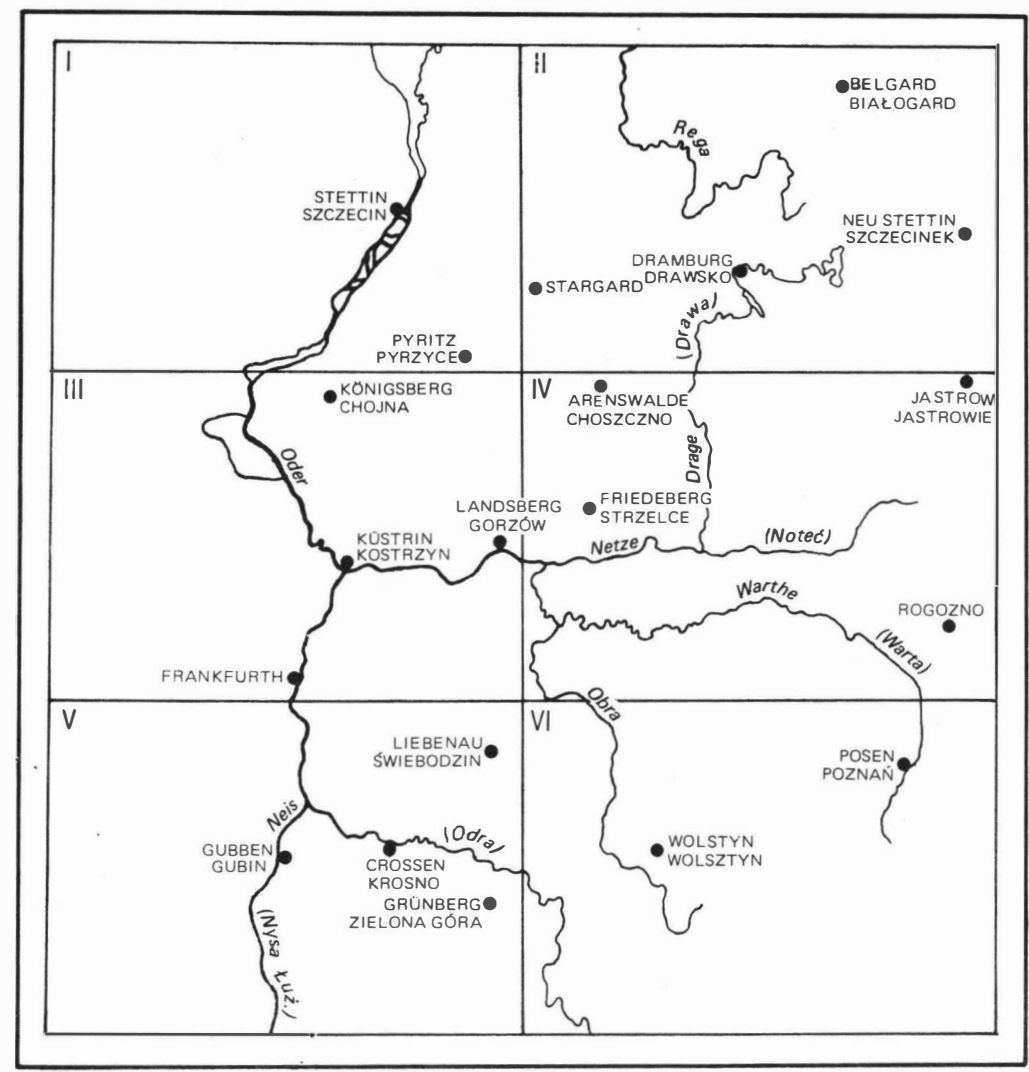
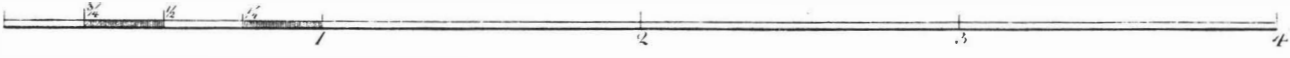


Ryc. 3

Stan pokrycia obszaru Polski mapami województw w atlasie K. de Perthéesa z wyróżnieniem map doprowadzonych do postaci czystorysów, lecz niewyrytowanych.

- | | | | |
|------------------|---------------------|--|-----------------------|
| Vestung | Schloß | Wassermühle | See |
| Stadt | Amt | Windmühle | Fluß |
| Flecken | Rittersitz | Weg | Bach |
| Pfarrdorf | Vorwerk | Damm | Graben |
| Kirchdorf | Vow. und Schäferrey | Fahrende Posten | Bruch |
| Dorf ohne Kirche | Krug | Postamt | Provinz Grenzen |
| Colonie | Theer od. Pechhütte | Postwärter Amt oder Post Expedition auch Postwechsel (Station) | Kreis Grenze |
| Kloster | Jägerhaus | Wald | Gr. Groß. Kl. Klein |
| Kirche | Ziegelley | Wiese | M. Mühle. Vw. Vorwerk |
| einzelne Häuser | Gericht | | W.H. Weinbergs Haus |

Maasstab von 4 Meilen oder 8,000 Rheinl. Ruthen



Ryc. 4



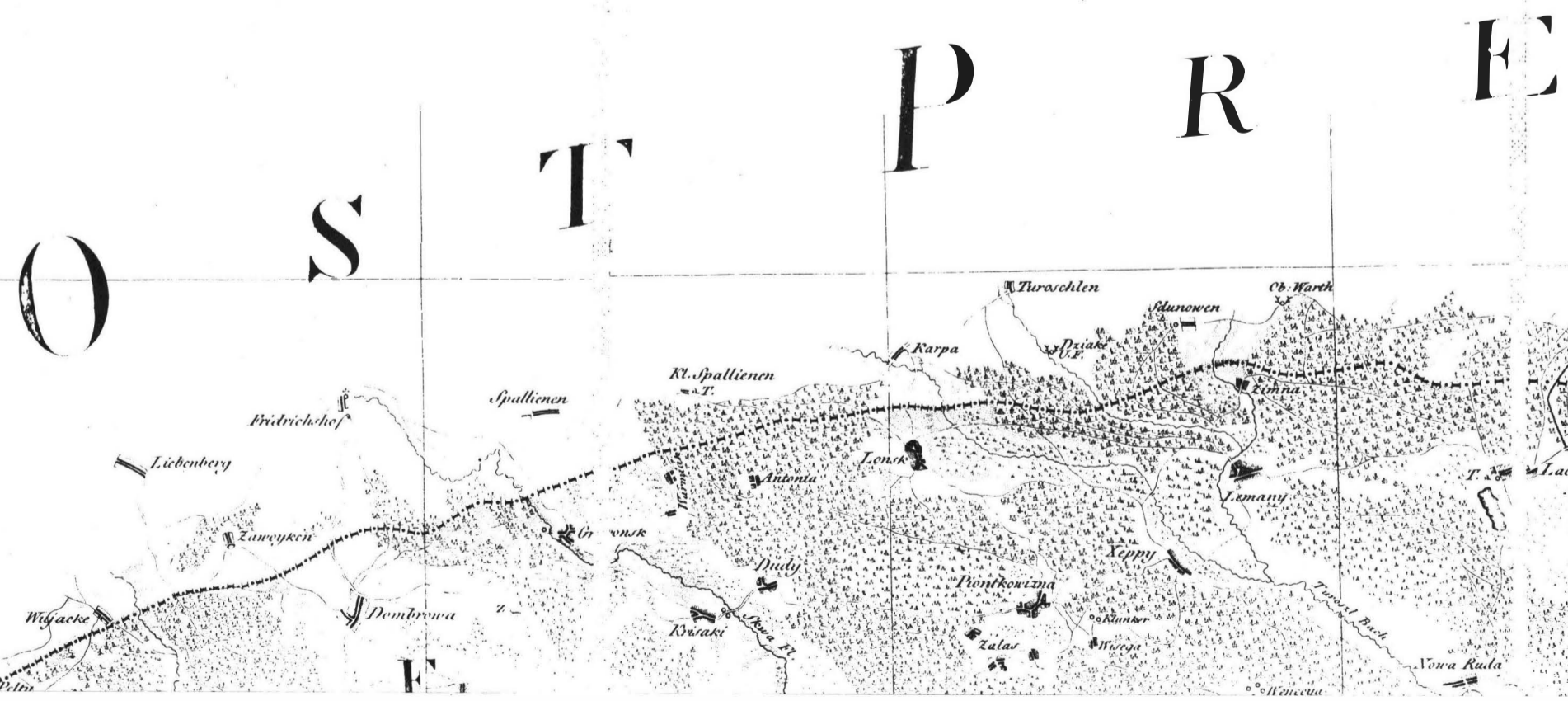
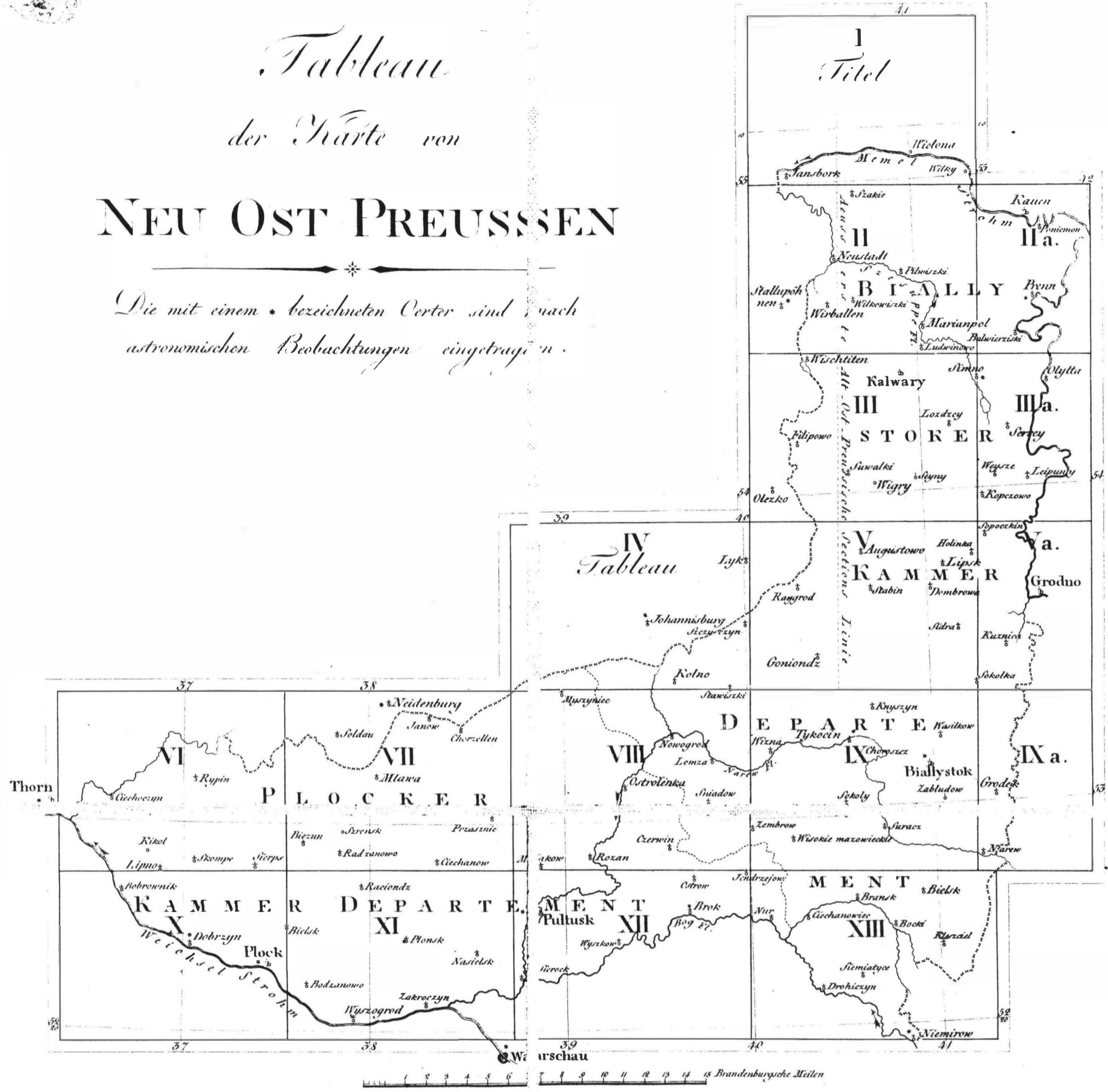
Ryc. 3

Ryc. 2

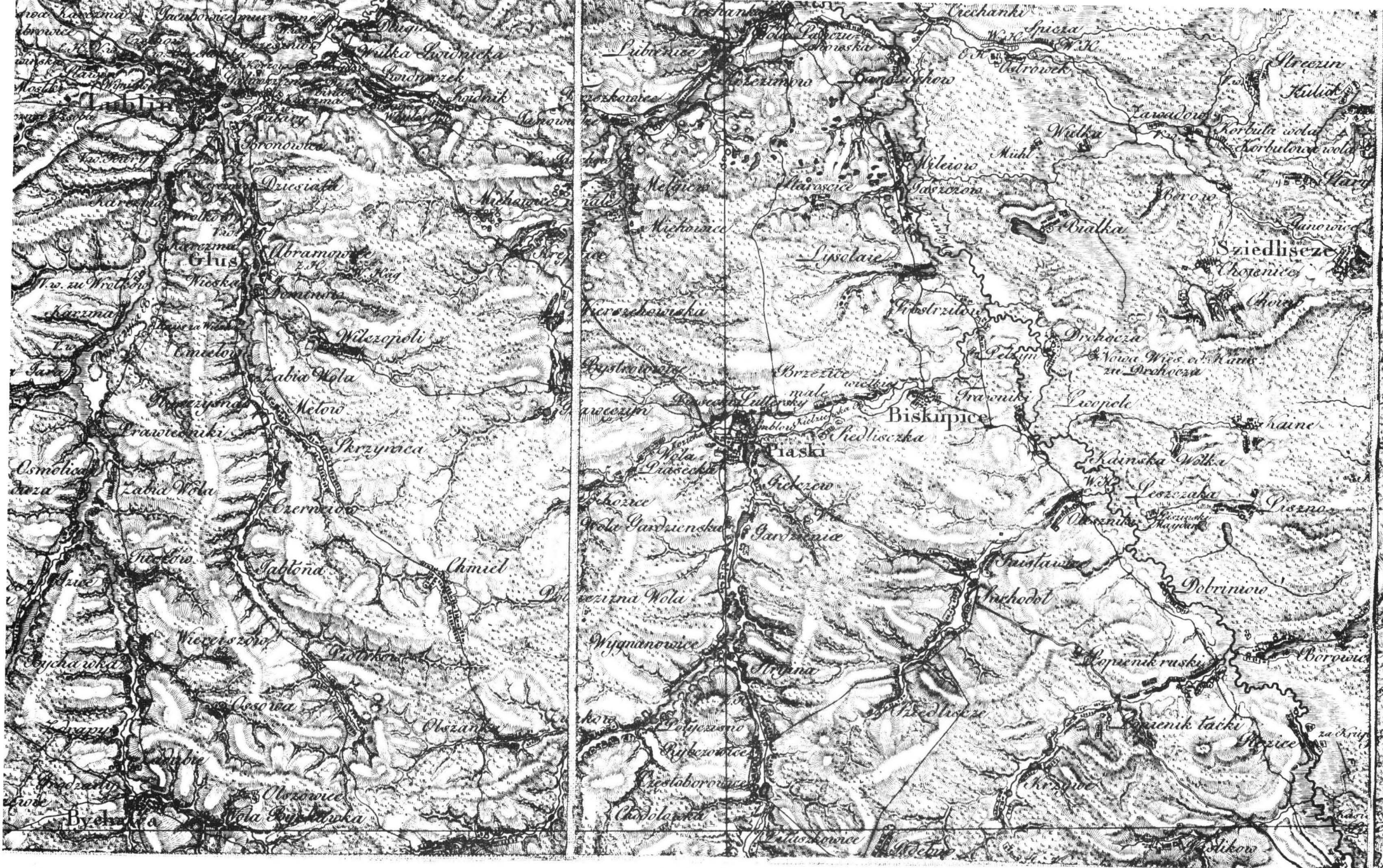
Poz. 39. D. F. Sotzmann: Special Karte von der Neumark und den angrenzenden Laendern -- Berlin

Tableau
 der Karte von
NEU OST PREUSSEN

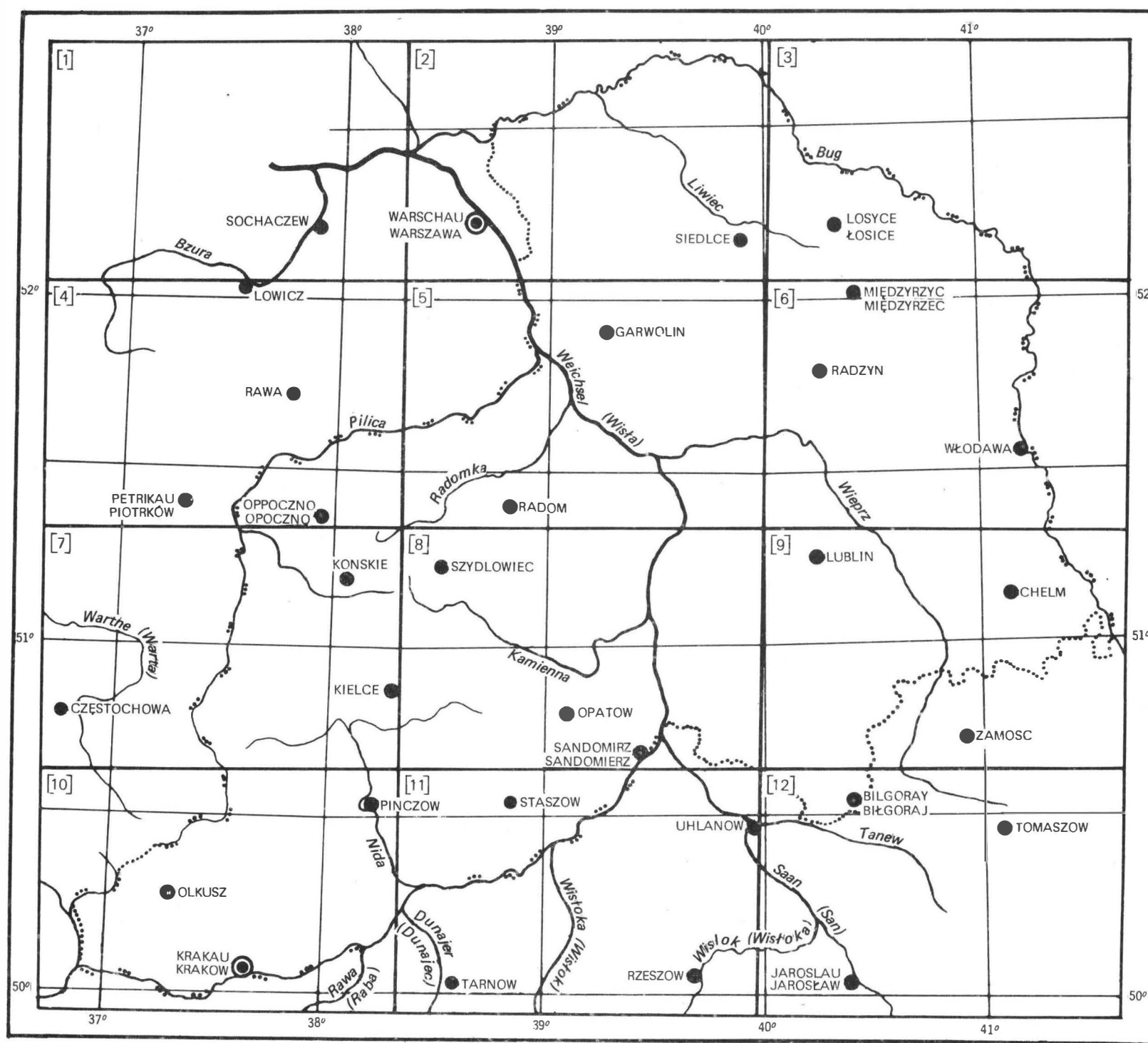
Die mit einem * bezeichneten Orter sind nach
 astronomischen Beobachtungen eingetragen.



Ryc. 4



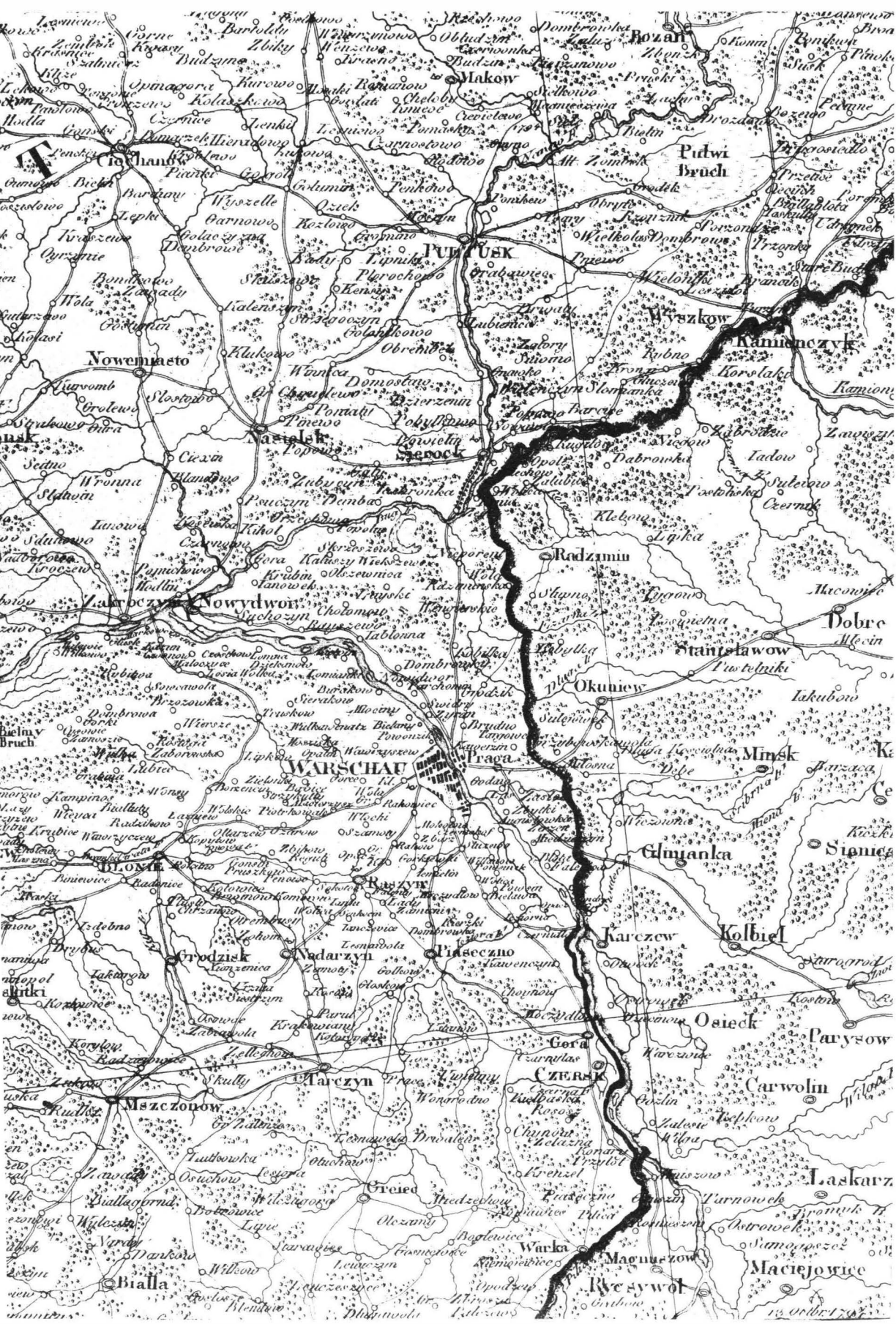
Ryc. 2



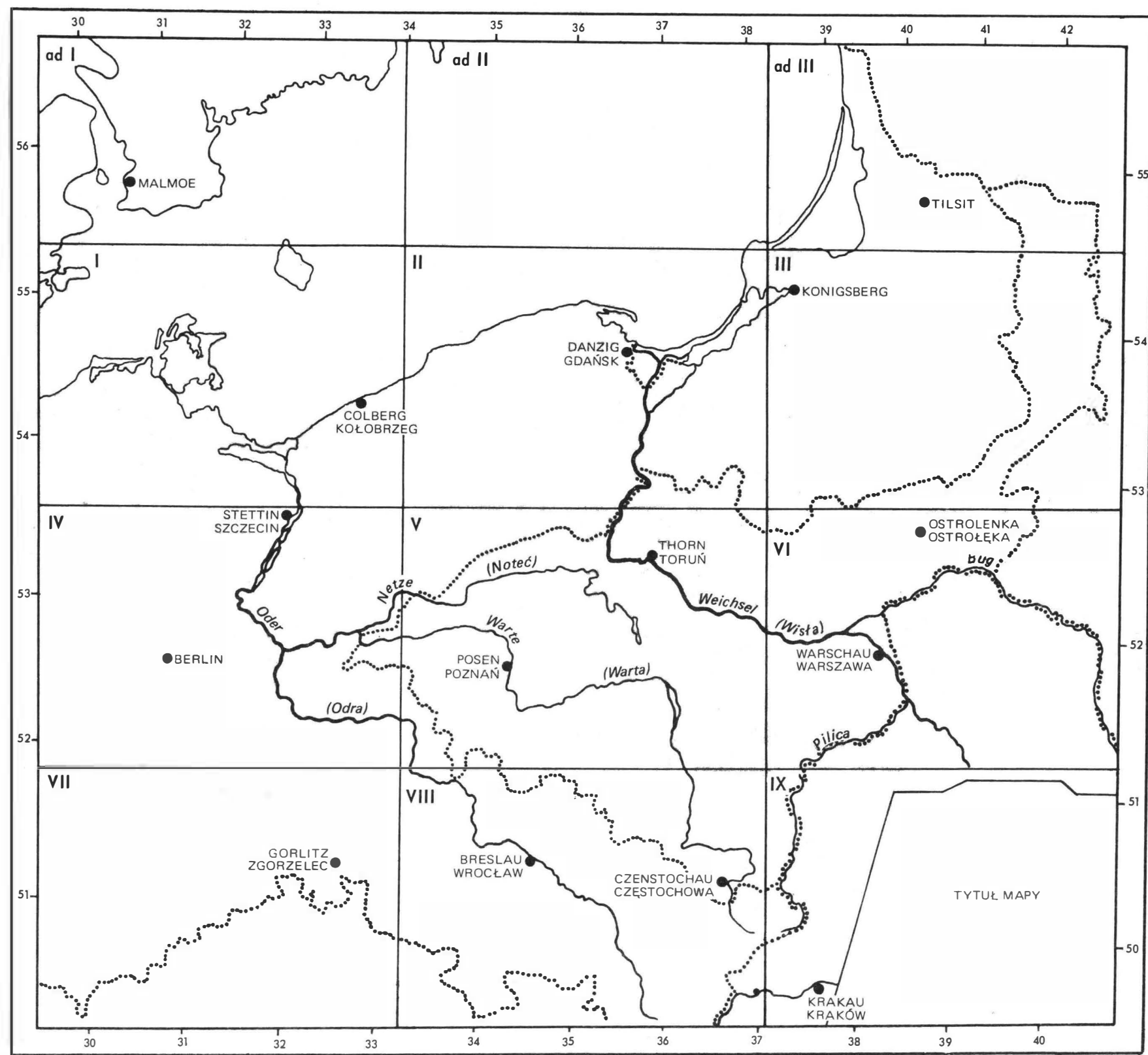
Ryc. 3

Poz. 42. A. Mayer von Heldensfeld: Carte von West-Galizien welche -- in den Jahren von 1801 bis 1804 -- militärisch aufgenommen worden -- [Wien] 1808, 1:172 800 .

19 20200 11 28 100



Ryc. 2



Ryc. 3

z. 43. Neueste Karte von ganz Preussen und Herzogthum Warschau -- nebst dem angränzenden oesterreichischen und russischen Antheil von Polen -- Wien 1808, ca 1:540 000

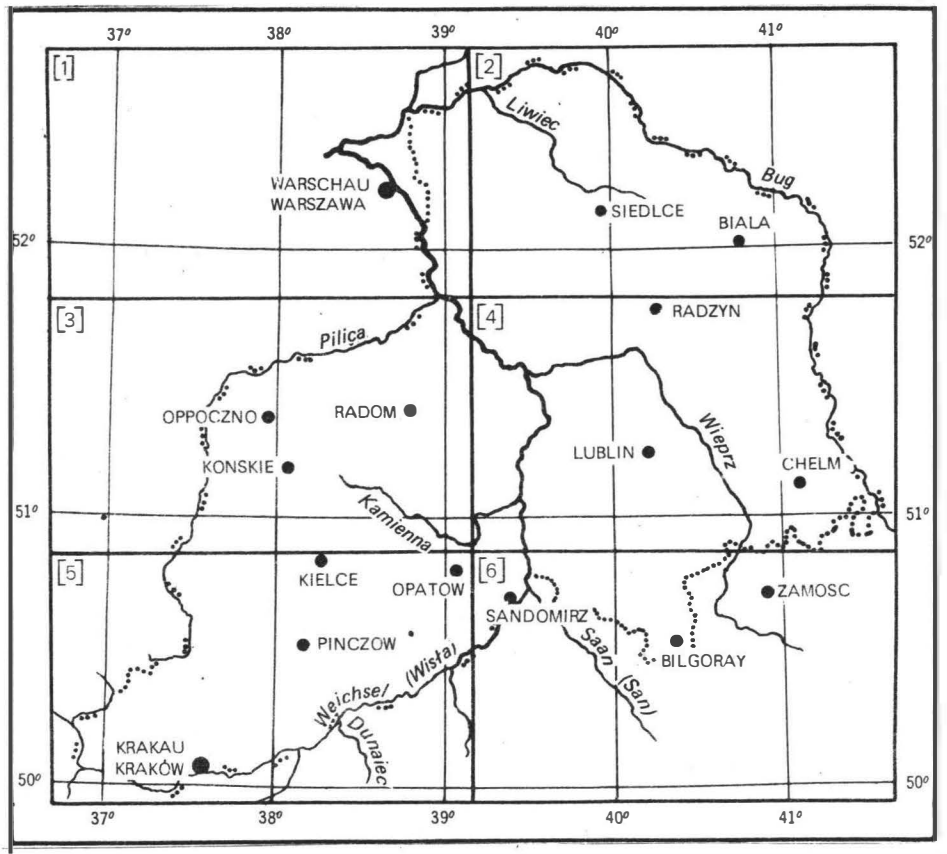
General - Carte

von

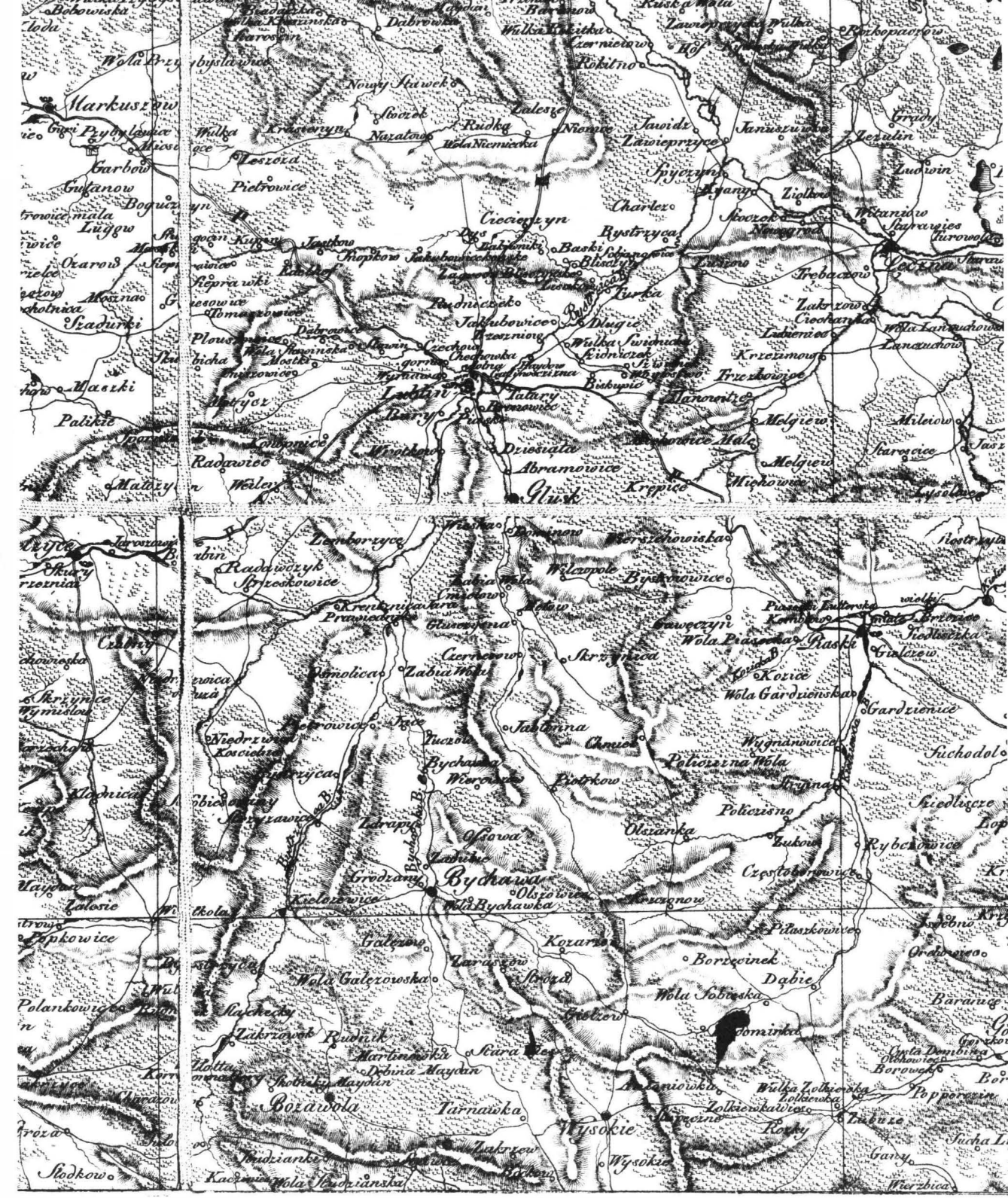
WESTGALLIZIEN

*Nach der, von dem Kaiserl. Königl. Generalquartiermeisterstaab
herausgegebenen Special Carte dieses Landes, von demselben,
entworfen und gezeichnet
gestochen von Lucas Benedict Sohn*

Ryc. 1 [pomniejszenie]



Ryc. 3

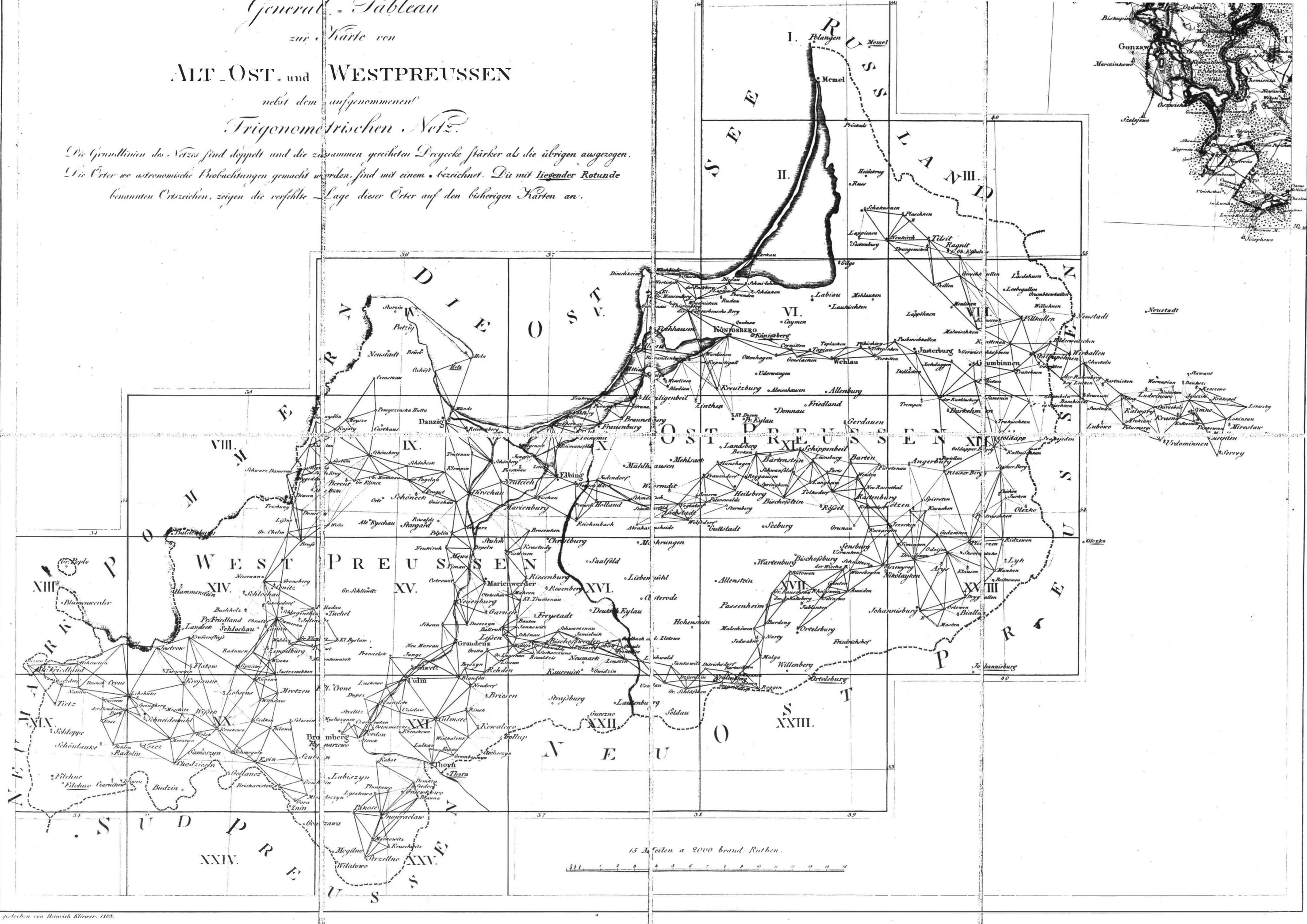


Ryc. 2

Poz. 44. A. Mayer von Heldensfeld: General-Carte von Westgallizien. Nach der, von dem Kaiserl. Generalquartiermeisterstaab herausgegebenen Special Carte dieses Landes -- (Wien 18...)

General-Tableau
zur Karte von
ALT-OST- und WESTPREUSSEN
nebst dem aufgenommenen
Trigonometrischen Netz.

Die Grundlinien des Netzes sind doppelt und die zusammen gerechneten Dreiecke stärker als die übrigen ausgezogen.
Die Orte wo astronomische Beobachtungen gemacht worden sind mit einem * bezeichnet. Die mit liegender Rotunde
benannten Orte zeigen die verfehlte Lage dieser Orte auf den bisherigen Karten an.



gezeichnet von Heinrich Klotter, 1803.

Ryc. 4
pomniejsze

Poz. 48. F. L. von Schrötter, [F. B. Engelhardt]: Karte von Ost-Preussen nebst Preussisch Lithauen und West-Preussen nebst dem Netzdistrict aufgenommen -- in den Jahren von 1796 bis 1802, [Berlin 1802-1812], 1:150 000

in 64 Sectionen entworfen, von Joseph Marx Freiherrn von Liechtenstern.

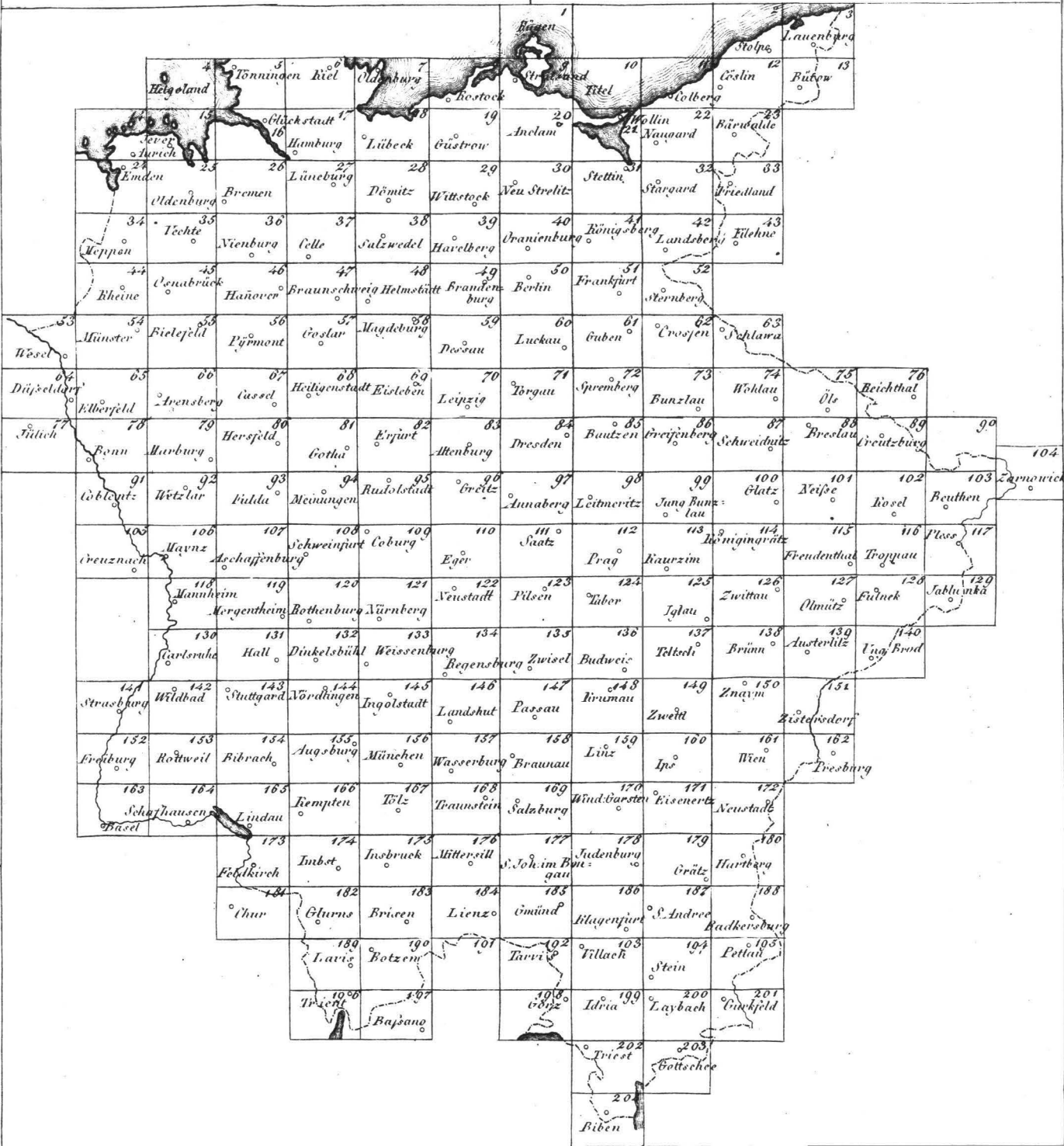


Ryc. 1

Poz. 51. J. M. von Liechtenstern: Charte von Mitteleuropa in 64 Sectionen entworfen -- Wien 1807-1813, ca 1:650 000

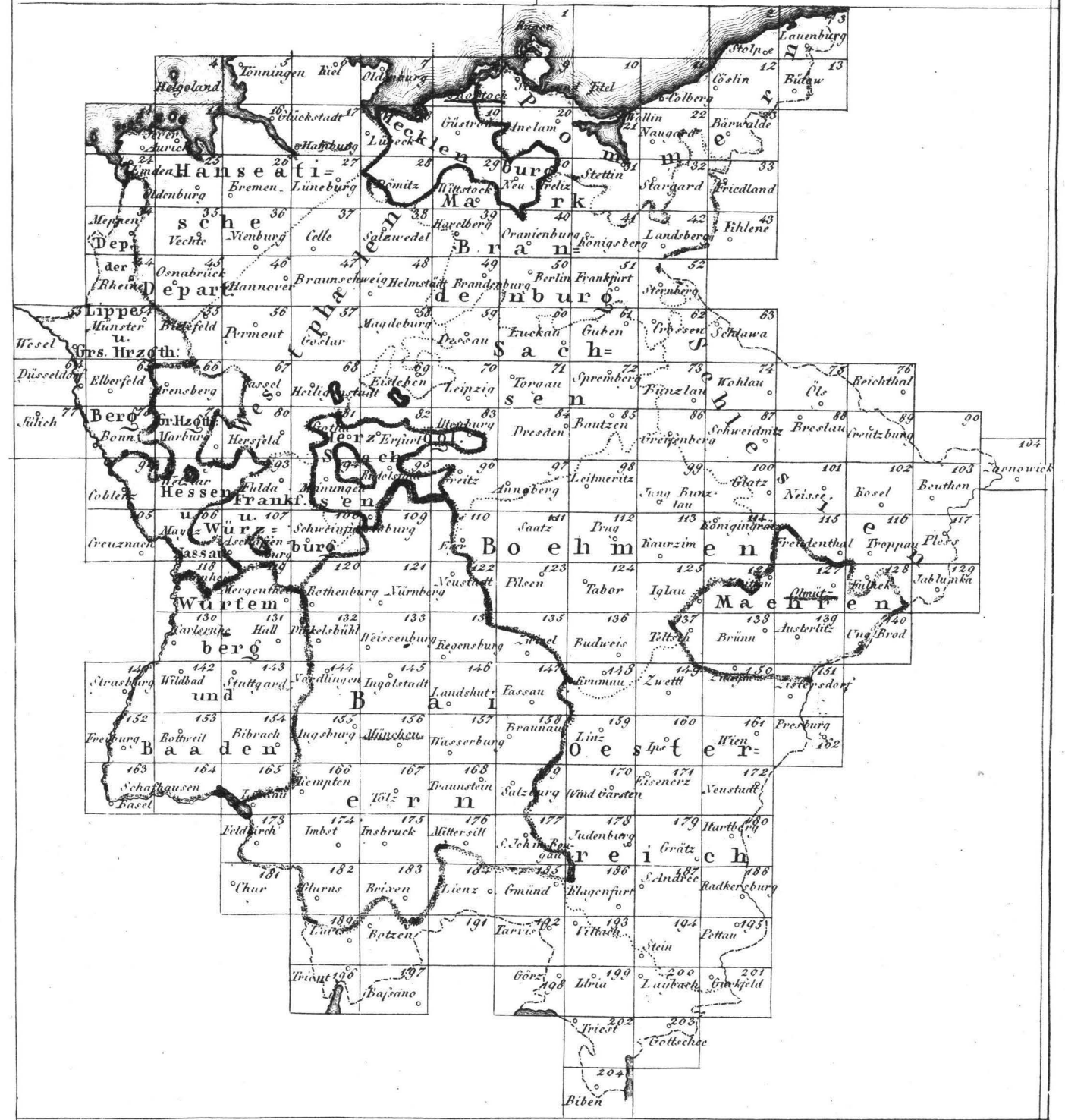
ÜBERSICHT
 der
 topographisch militairischen
CHARTE von TEUTSCHLAND
 in 204 Blättern
 Ohne Grenzen.

TABLEAU D'ASSEMBLAGE
 de la Carte
 topographique et militaire
DE L'ALLEMAGNE
 en 204 Feuilles
 Sans limites.



ÜBERSICHT
 der
 topographisch militairischen
CHARTE von TEUTSCHLAND
 in 204 Blättern, in
 Special Atlanten einzelner
 Reiche und Länder mit ihren Grenzen
 eingetheilt.

TABLEAU D'ASSEMBLAGE
 de la Carte
 topographique et militaire
DE L'ALLEMAGNE
 en 204 Feuilles divisée
 en plusieurs Atlas des Royaumes,
 et autres parties integrantes avec
 leurs confins intérieurs.



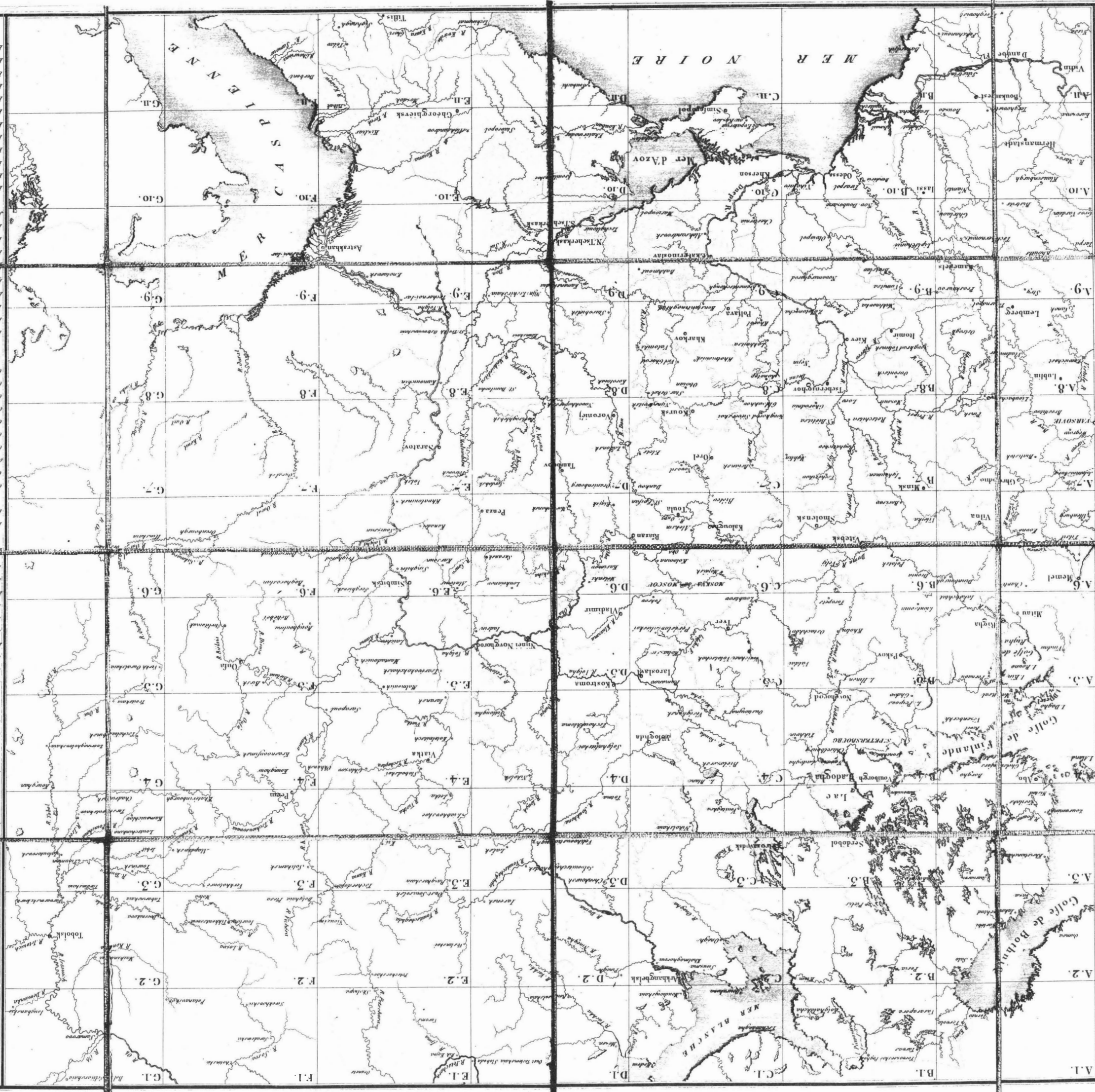
Erklärung der Zeichen.

- FESTUNG, PLACE FORTE.
- Flecken, Bourg.
- GROSSE STADT, GRANDE VILLE.
- Dorf mit Kirche, Village avec clocher.
- KLEINE STADT, PETITTE VILLE.
- Dorf ohne Kirche, Village sans clocher.
- Schloss od. großes Gut, Chateau ou grande Terre.
- Altes Schloss, Vieux Chateau.
- Fortwerk, Batterie.
- Einzelner Hof, Cense isolée.

Explication des Signes.

- Einzelne Häuser, Maisons isolées.
- Waldung, Bois.
- Bruch, Marais.
- Heide, Landes.
- Chaussée, Chaussée.
- Post-Strasse, Route des postes.
- Land-Strasse, Grande Route.
- Poststation, Poste.
- Wassermühle, Moulin à eau.
- Windmühle, Moulin à vent.

A	Иркутск	Иркутск
B	Кяхта	Кяхта
C	Томск	Томск
D	Новосибирск	Новосибирск
E	Омск	Омск
F	Барнаул	Барнаул
G	Самара	Самара
H	Саратов	Саратов
I	Волгоград	Волгоград
J	Самара	Самара
K	Самара	Самара
L	Самара	Самара
M	Самара	Самара
N	Самара	Самара
O	Самара	Самара
P	Самара	Самара
Q	Самара	Самара
R	Самара	Самара
S	Самара	Самара
T	Самара	Самара
U	Самара	Самара
V	Самара	Самара
W	Самара	Самара
X	Самара	Самара
Y	Самара	Самара
Z	Самара	Самара



AU D'ASSEMBLAGE DE LA CARTE RUSSIE EUROPEENNE
 LXXVII FEUILLES, executée
 et general de la Guerre.
 PARIS M.DCCC.XII.

LES CONVENTIONS

- Douane Européenne
- Libanerie
- Poste
- Route ordinaire de Poste
- Route d'Empire
- Limite de gouvernement
- Limite de District

HAUTS HARMONIQUES

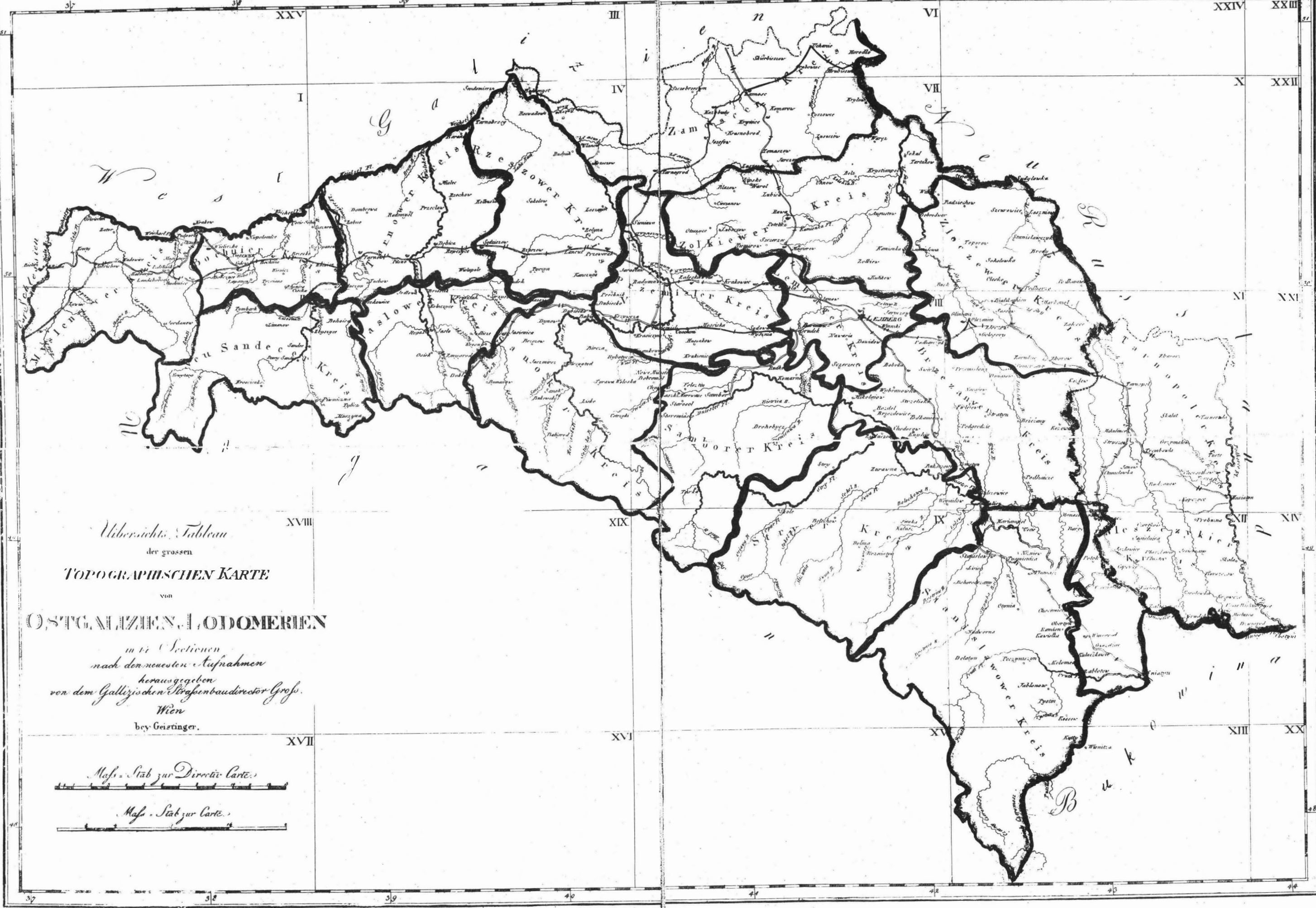
EN CHIFFRE
 en Lettres

Table of Values:

EN CHIFFRE	en Lettres
1	Un
2	Deux
3	Trois
4	Quatre
5	Cinq
6	Six
7	Sept
8	Huit
9	Neuf
10	Dix
11	Onze
12	Douze
13	Treize
14	Quatorze
15	Quinze
16	Seize
17	Dix-sept
18	Dix-huit
19	Dix-neuf
20	Vingt
30	Trente
40	Quarante
50	Cinquante
60	Soixante
70	Septante
80	Quatre-vingt
90	Cinquante-vingt
100	Cent
200	Deux cents
300	Trois cents
400	Quatre cents
500	Cinq cents
600	Six cents
700	Sept cents
800	Huit cents
900	Neuf cents
1000	Mille

Table of Values (continued):

EN CHIFFRE	en Lettres
10000	Dix mille
20000	Vingt mille
30000	Trente mille
40000	Quarante mille
50000	Cinquante mille
60000	Soixante mille
70000	Septante mille
80000	Quatre-vingt mille
90000	Cinquante-vingt mille
100000	Cent mille
200000	Deux cents mille
300000	Trois cents mille
400000	Quatre cents mille
500000	Cinq cents mille
600000	Six cents mille
700000	Sept cents mille
800000	Huit cents mille
900000	Neuf cents mille
1000000	Un million
2000000	Deux millions
3000000	Trois millions
4000000	Quatre millions
5000000	Cinq millions
6000000	Six millions
7000000	Sept millions
8000000	Huit millions
9000000	Neuf millions
10000000	Dix millions



Ryc. 3
[pomniejszenie]

Poz. 55. J. Gross: Topographische Karte von Ostgalizien und Lodomerien in 14 Sectionen nach den neuesten Aufnahmen herausgegeben – Wien [1809–1815], 1:144 000.

Topographisch militairische
CHARTE
von den
KÖNIGREICHEN PREUSSEN UND POLEN
und dem
GROSSHERZOGTHUM POSEN
in 85 Sectionen

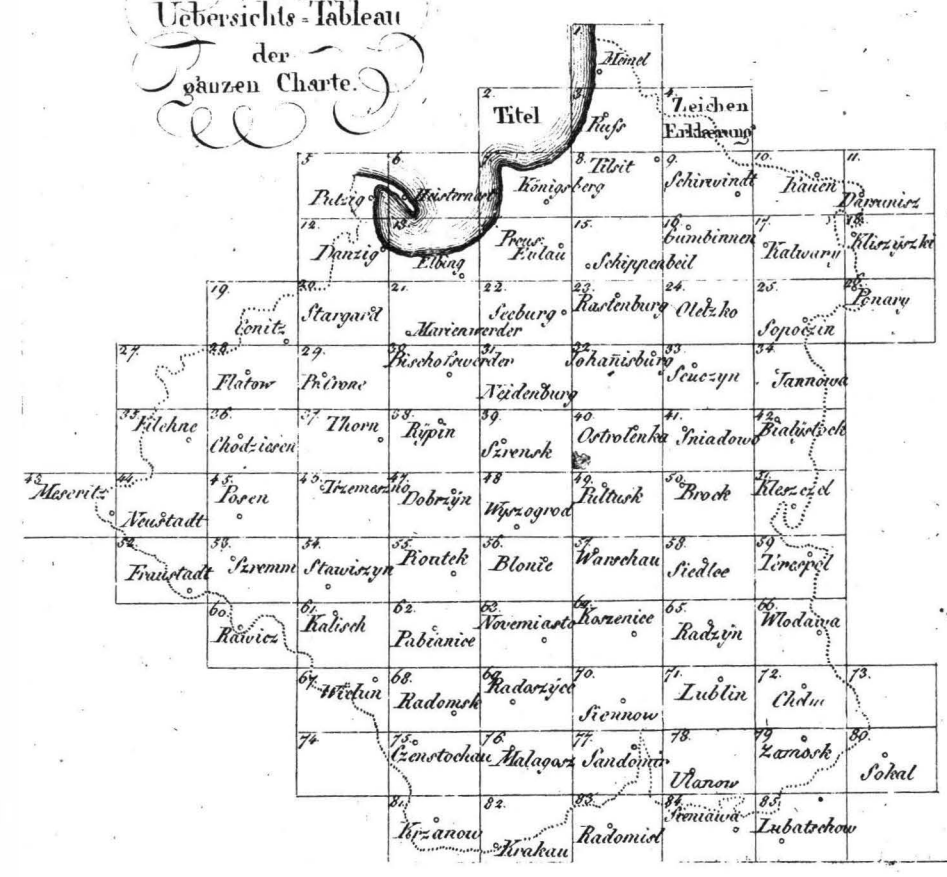
unternehmungen von dem
Geographischen Institute

entworfen und gezeichnet
von

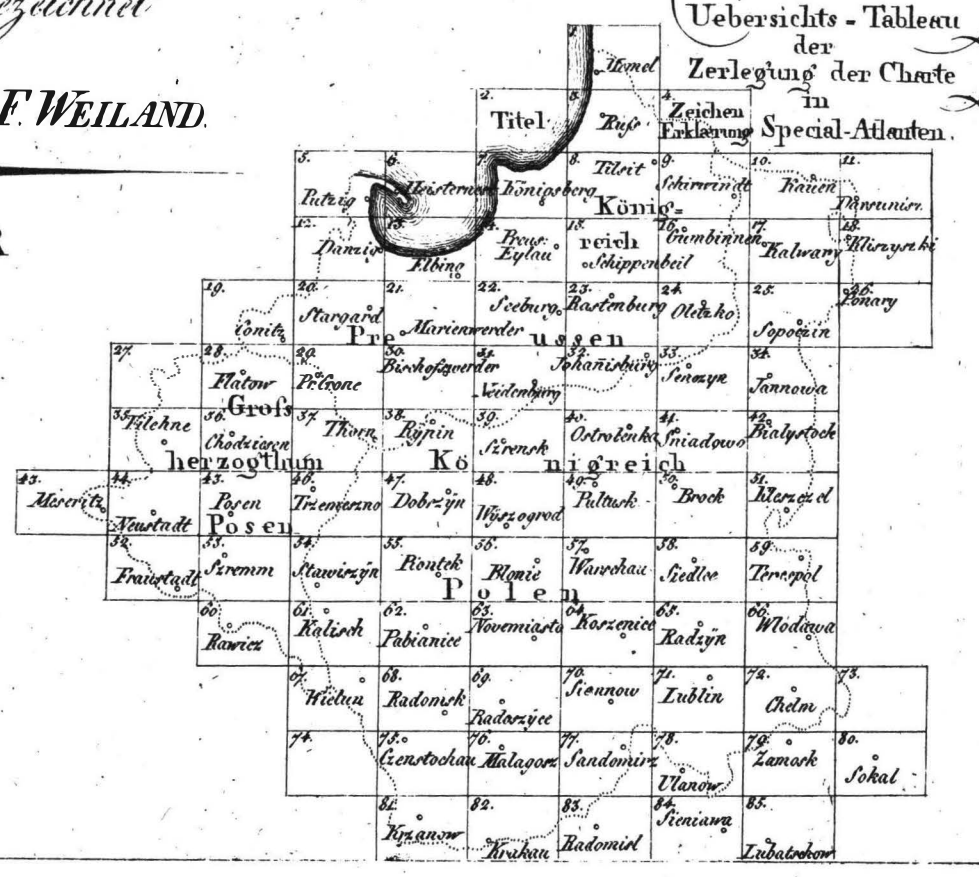
F. W. STREIT und C. F. WEILAND.

WEIMAR
1815

Uebersichts-Tableau
 der
 gäuzen Charte.



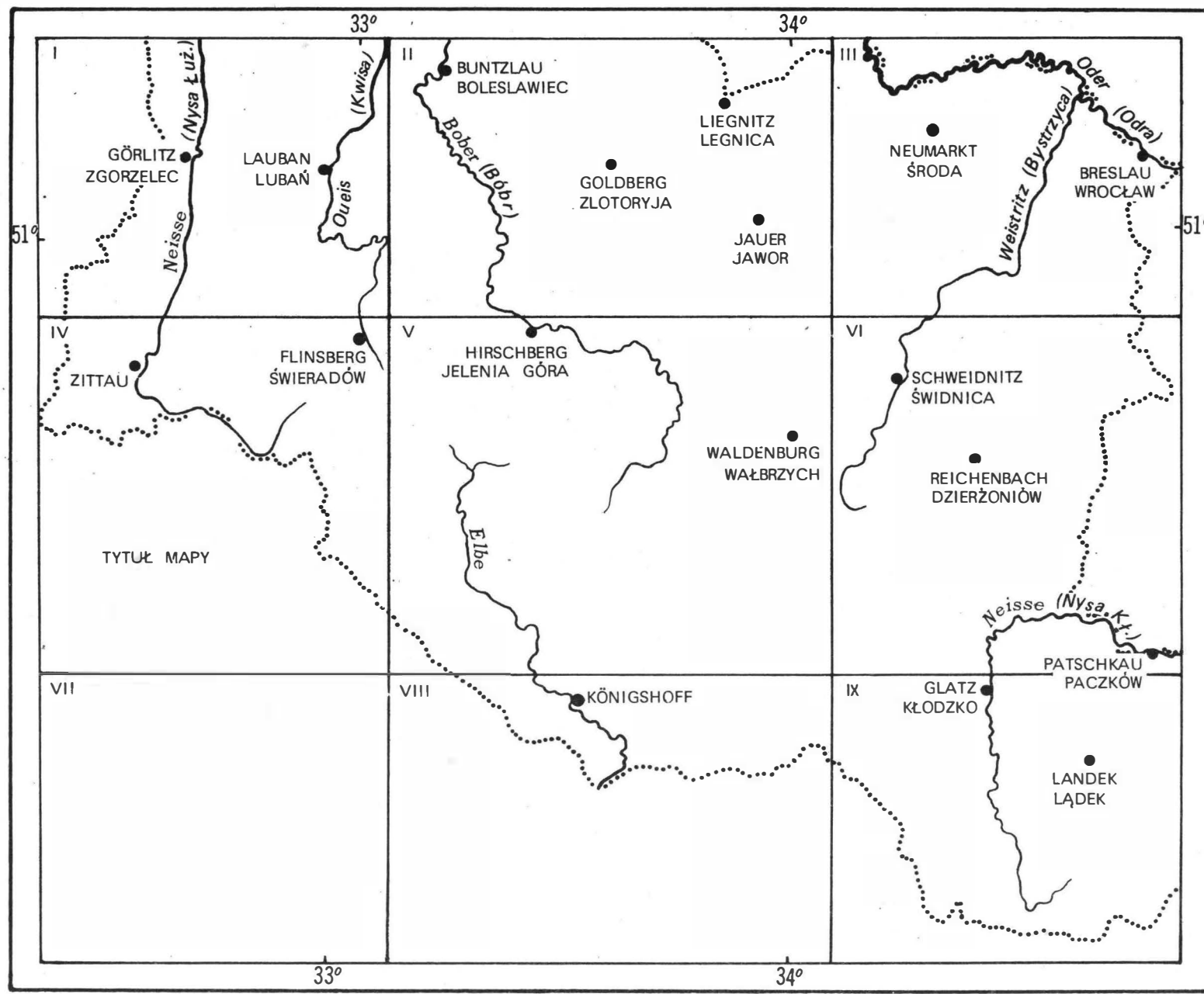
Uebersichts-Tableau
 der
 Zerlegung der Charte
 in
 Special-Atlanten.



Ryc. 1
 [pomniejszenie]



Ryc. 2



Ryc. 3

Poz. 57. K. F. W. von Diebitsch: Halb-Plan Karte des Gebirges von der Landkrone in der Ober Lausnitz bis zum Hundsruck in Mähren mit Inbegriff – – des Zobten Gebirges, und des Graetzberges bis zur Oder von Leubus bis Breslau – – [S. I. ca 1815], ca 1:120 000

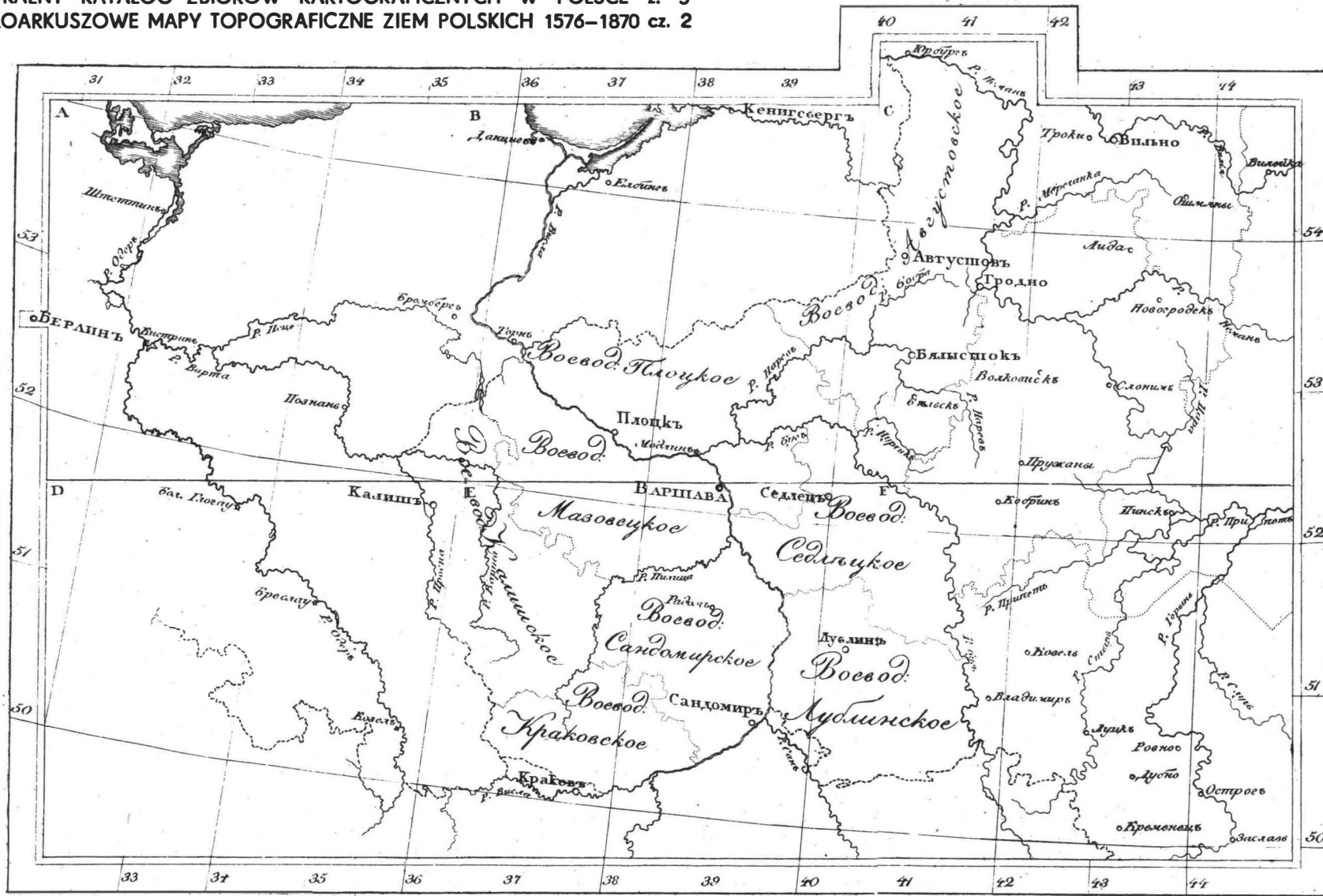


Рис. 3

КАРТА ЦАРСТВА ПОЛЬСКАГО

*Служащая къ продолженію
 Подробной Карты Россіи
 Сочинена
 ПРИ СОБСТВЕННОМЪ
 ЕГО ИМПЕРАТОРСКАГО ВЕЛИЧЕСТВЪ
 ДЕПО-КАРТЪ
 въ 1816 году.*

ИЗЪЯСНЕНІЕ ЗНАКОВЪ

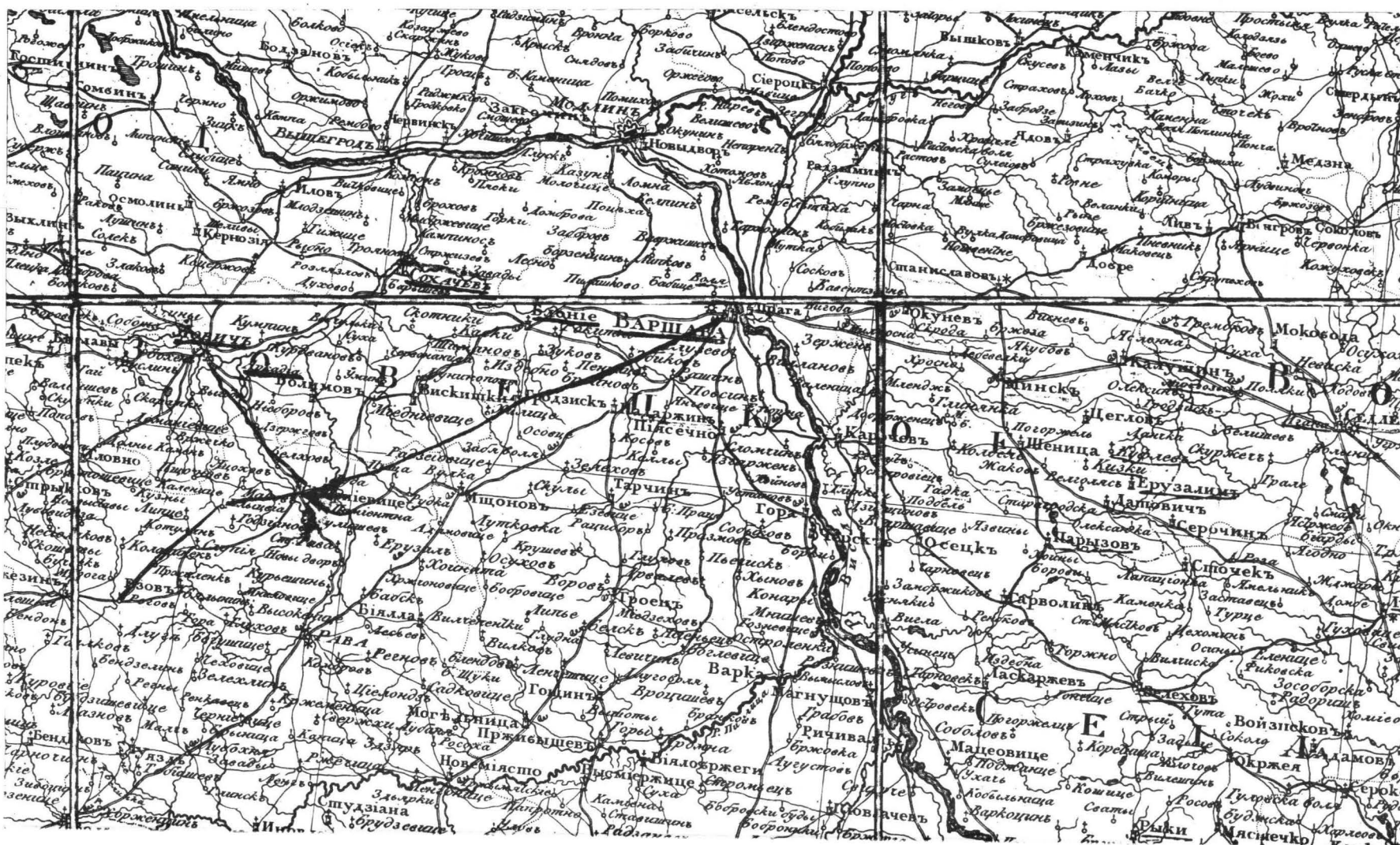
- | | |
|------------------------------------|--|
| ■ ГОРОДЪ БОЛЬШОЙ. | ♣ Деревня. |
| ▣ ГОРОДЪ ПОСРЕДСТВЕННЫЙ. | ✉ Почта. |
| ☆ КРѢПОСТЬ. | — Дорога почтовая и не почтовая большая. |
| ▤ ГОРОДЪ МАЛОЙ или МѢСТЕЧКО. | — Дорога — фодля и малая. |
| † СѢЛО и МОСТА. | — Граница Государственная. |
| * Означаетъ Глав. Г-р. Воеводства. | — Воеводства. |
| * — Округовъ. | — Округовъ. |

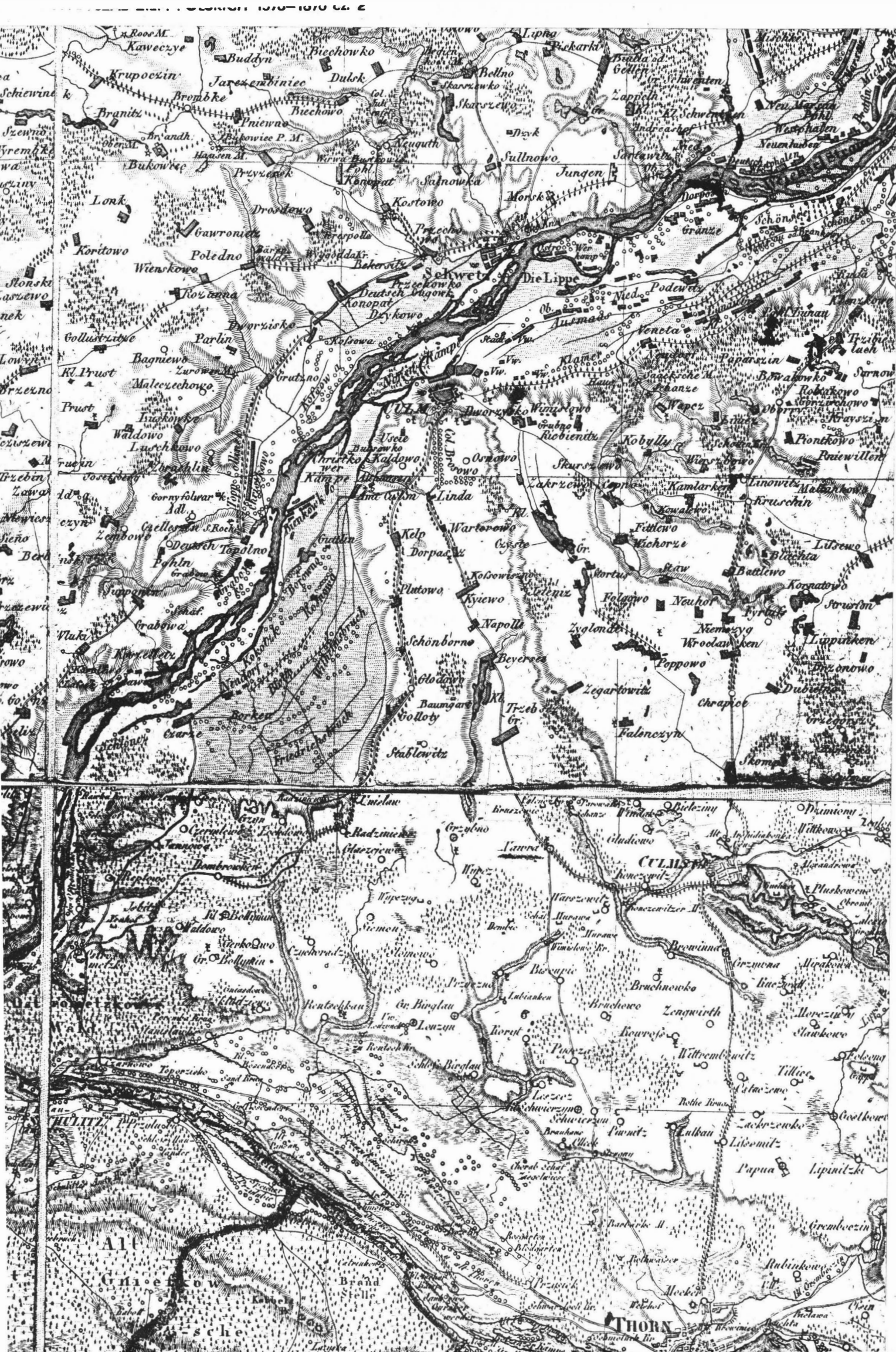
Маасштабъ



33

Рис. 1





Special Charte
 von dem
Königlich Preussischen Bezirke
REGIERUNG zu BROMBERG
 nach dessen neuester Eintheilung in 6 Landräthliche Kreise.

1
Der Bromberg'sche Kreis

2
„Inowroclawer“

3
„Wolgowitzer“

Übersichts
 Tableau.

4
Der Gnesener Kreis

5
„Gammeln“

6
„Wienitzer“


Erklärung der Zeichen

<ul style="list-style-type: none"> FESTUNG GROSSE STADT KLEINE STADT Flecken 	<ul style="list-style-type: none"> Dorf mit Kirche Dorf ohne Kirche Schloß oder großes Gut Altort Vorwerk Einzelner Hof Einzelhäuser 	<ul style="list-style-type: none"> Poststation Galmühle Wassermühle Windmühle Einzelner Bauer Waldung Wiese 	<ul style="list-style-type: none"> Bruck Heide Chaussee Poststraße Landstraße
--	--	---	---

Maasstab
 von 2 Geographischen Meilen.

Weimar
 Im Verlage des Geograph. Instituts
 1816.

Poz. 60. [F. W. Streit, C. F. Weiland]: Special Charte von dem königlich preuss. Bezirke der Regierung zu Bromberg – – Weimar 1816, 1:180 000

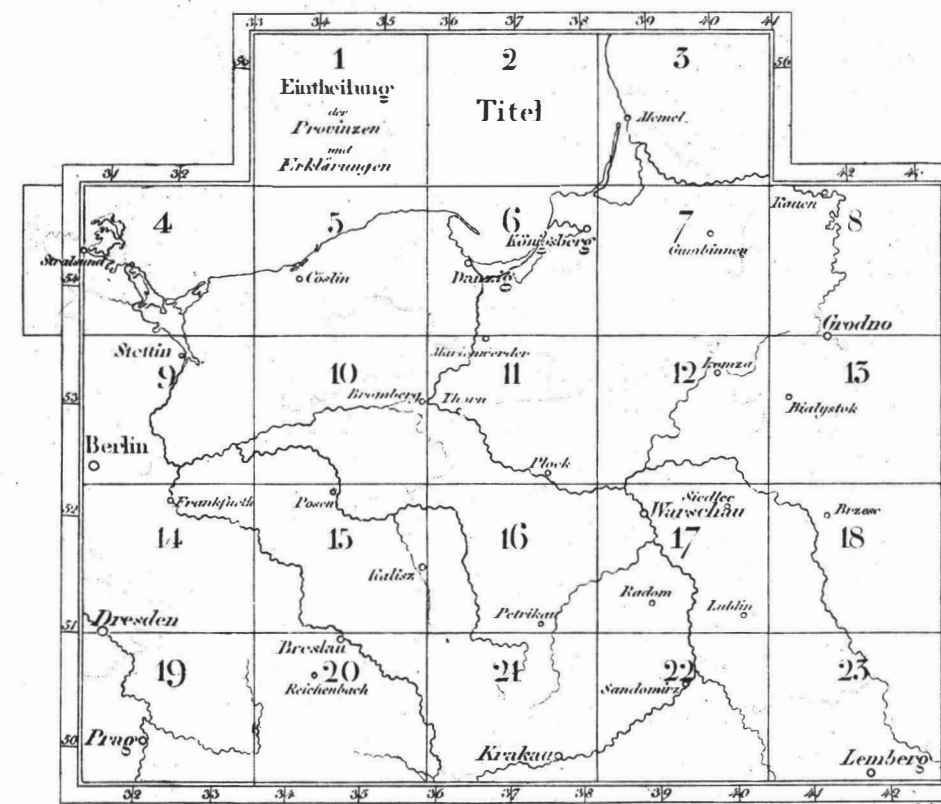


Ryc. 3



ÜBERSICHT-BLATT
 (der)
 Karte vom Preussischen Staate
 und den angrenzenden Ländern, östlich von Berlin;
 entworfen von
 F.B. Engelhardt

Königl. Preussischen Geheimen Regierungsrathe, im Statistischen Bureau.



Ryc. 4

Poz. 65. F. B. Engelhardt: Karte von Ost-Preussen, Lithauen, West-Preussen und dem Netze-Distrikte -- Berlin 1819, 1:325 000



Ryc. 1

Ryc. 2



Рис. 2

ТАБЛИЦА
Части Семитопографической карты по Западной границе
Российской Империи.

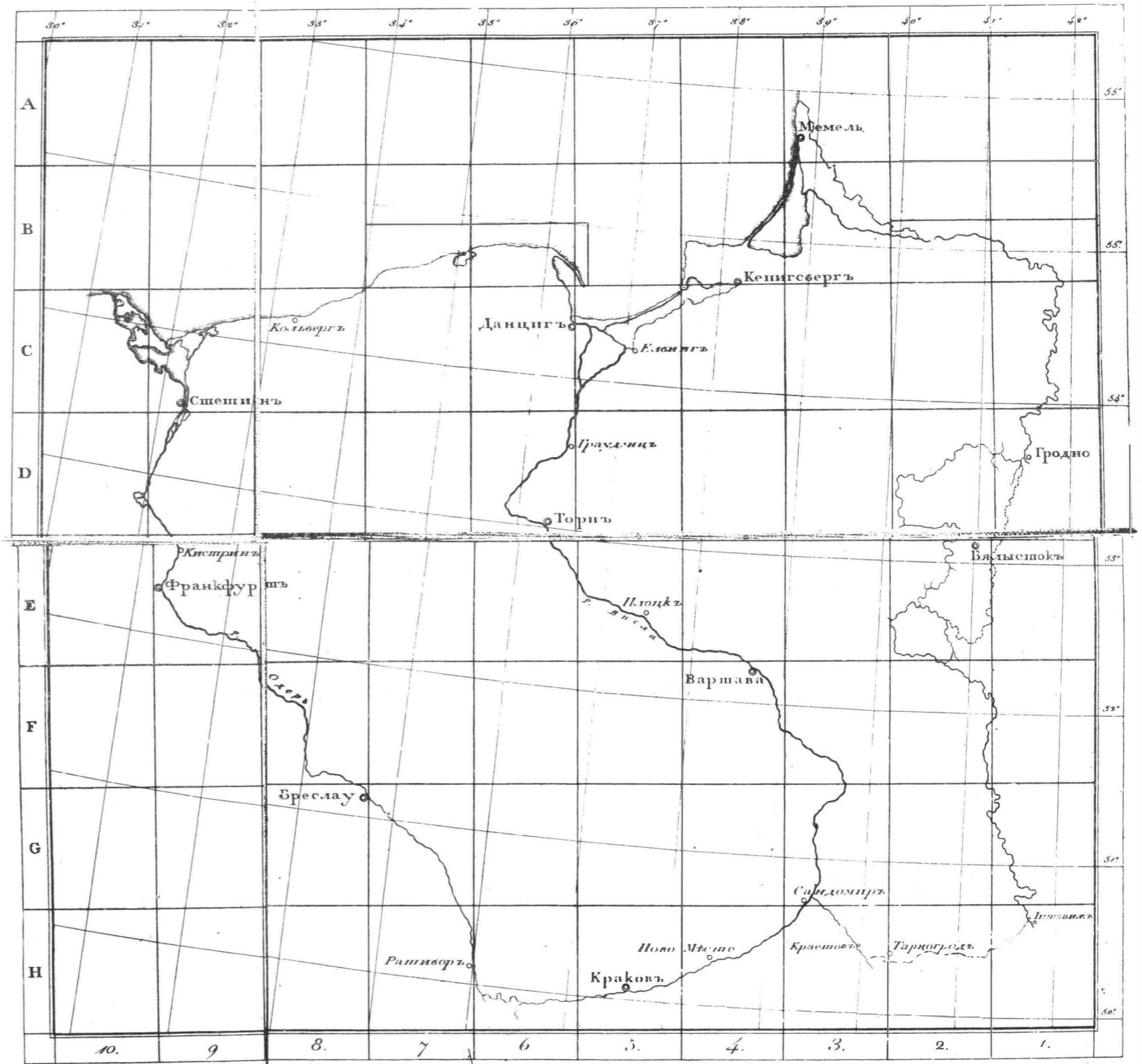


Рис. 3

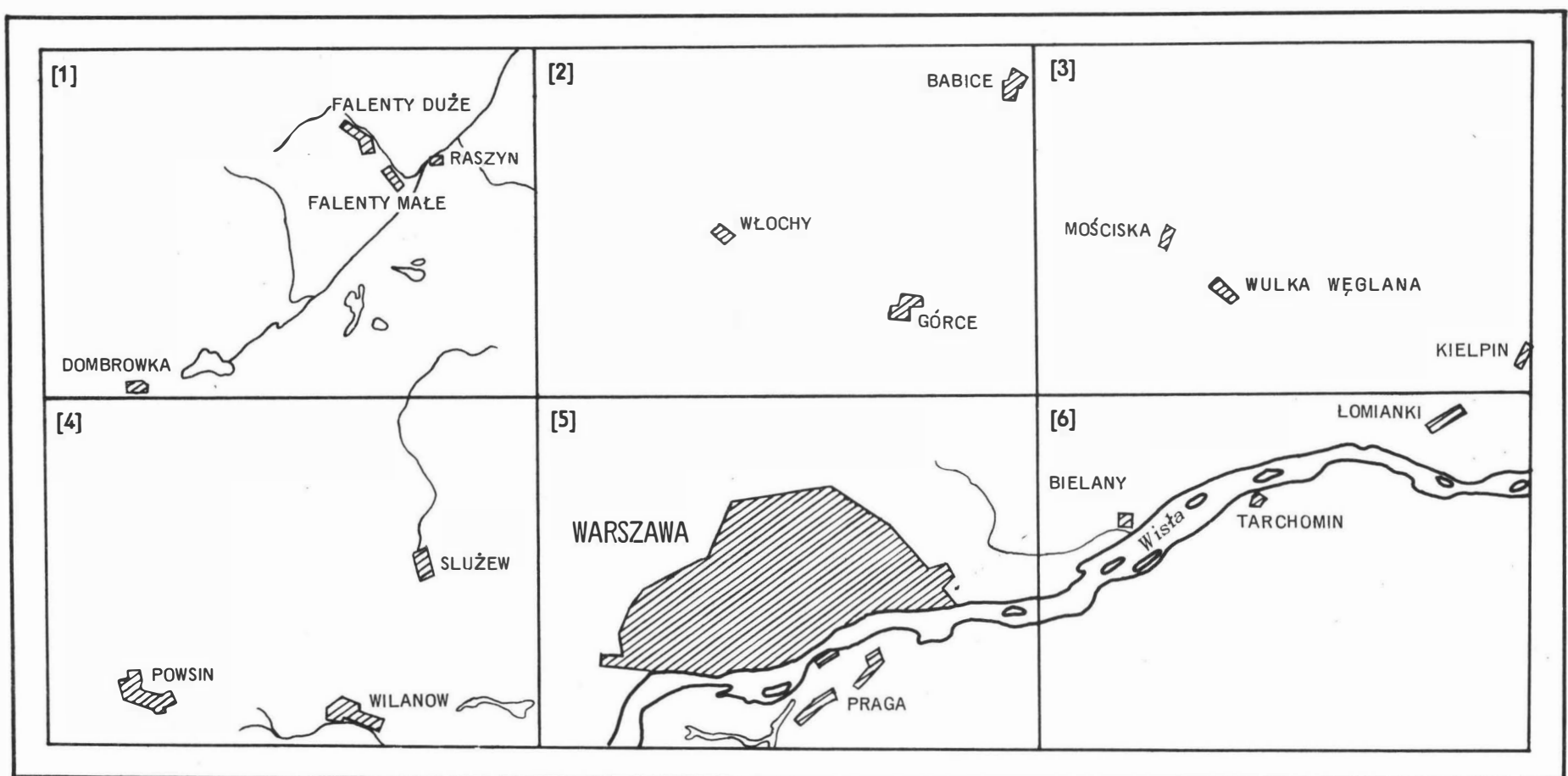
Семитопографическая Карта
ЦАРСТВА ПОЛЬСКАГО.



Рис. 2



Ryc. 2



Ryc. 3



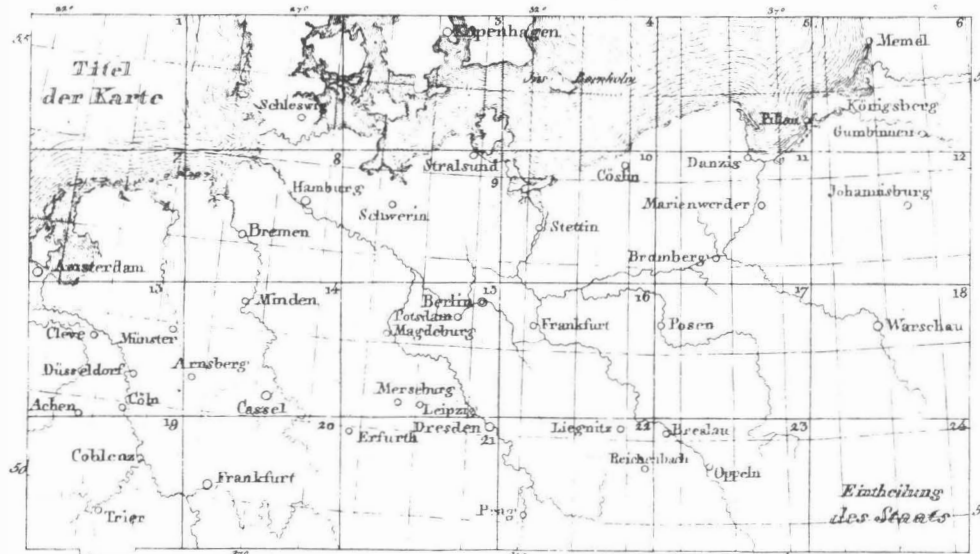
Ryc. 2

ardt]: General-Karte von dem Preussischen State -- Halle [1818-1821], 1:600 000.



Ryc. 3

ÜBERSICHT
zur Zusammensetzung der Karte des Preussischen State in einer jetzigen Begrenzung
und Abtheilung nach den von dem statistischen Bureau zu Berlin mitgetheilten Nachrichten.
in 24 Blättern neu entworfen. Halle bei Carl August Kümmel. 1838.



Ryc. 4

<p>Erklärung der Schriftarten.</p> <p>KÖNIGSBERG Städte über 30.000 Einwohnern</p> <p>BRANDENBURG Städte zwischen 10 und 30.000 Einwohnern</p> <p>Mühlhausen Städte zwischen 3 und 10.000 Einwohnern</p> <p>Geilenkirchen Städte unter 3.000 Einwohnern</p> <p>Zehndorf, Kirchdörfer, Bauernhäuser, Dörfer, Kolonien u.s.w.</p>		<p>Erklärung der Zeichen.</p> <p>☉ Stadt</p> <p>☪ Festungen</p> <p>☼ Flecken</p> <p>☪ Kirchdorf</p> <p>☪ Dorf ohne Kirche</p> <p>☪ Kolonie</p> <p>☪ Domänen Amt</p> <p>☪ Kloster</p> <p>☪ Seelichte</p> <p>☪ P. I. Forst-Inspection</p> <p>☪ F. Rev. Forsterei</p> <p>☪ Kanaltrosse</p> <p>☪ Post- und grobe Landstrasse</p> <p>☪ Stream mit Deichen</p> <p>☪ See</p> <p>☪ Bruch</p> <p>☪ Weide</p> <p>☪ Wald</p> <p>☪ Sandbank</p> <p>☪ Berge</p>	
--	--	---	--

Ryc. 5

Topographisch-militairischer

ATLAS

von der

KÖNIGLICH PREUSSISCHEN PROVINZ

SCHLESISIEN

nach deren neuesten Eintheilung in Regierungsbezirke

und Landrätthliche Kreise

in 23 Blättern herausgegeben

WEIMAR
1821.

von dem
GEOGRAPHISCHEN INSTITUTE

Kreis Eintheilung der Regierungs Bezirke

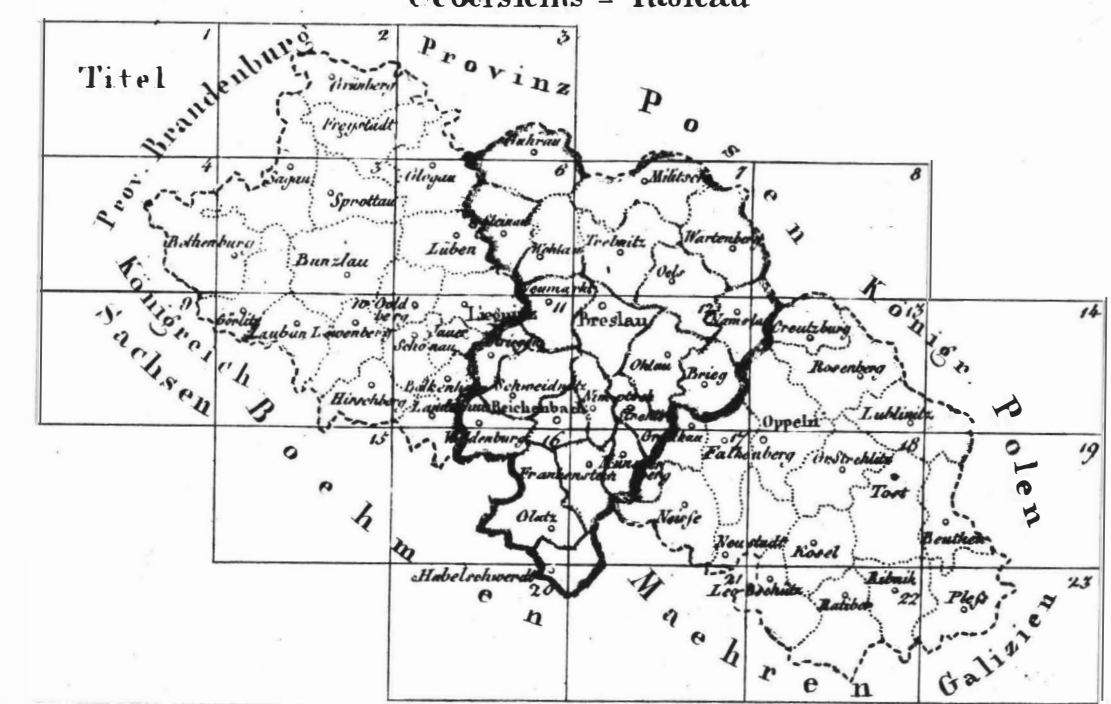
Regier. Bezirk v. Liegnitz		Regier. Bezirk v. Breslau	
Kreise	Kreisstadt	Kreise	Kreisstadt
1. Bunzlauer Kreis	Bunzlau	1. Breslauer Kreis	Breslau
2. Freystädter Kreis	Freystadt	2. Neumarkter Kreis	Neumarkt
3. Glogauer Kreis	Glogau	3. Namslauer Kreis	Namslau
4. Görlitzer Kreis	Görlitz	4. Brieger Kreis	Brieg
5. Goldbergener Kreis	Goldberg	5. Oldauer Kreis	Ohlau
6. Grünberger Kreis	Grünberg	6. Strehleuer Kreis	Strehlen
7. Laubanener Kreis	Lauban	7. Oelser Kreis	Oels
8. Liegnitzer Kreis	Liegnitz	8. Trebnitzer Kreis	Trebnitz
9. Löwenberger Kreis	Löwenberg	9. Wartenberger Kr.	Wartenberg
10. Lübenener Kreis	Lüben	10. Guhrauer Kreis	Guhrau
11. Rothenburger Kr.	Rothenburg	11. Militscher Kreis	Militsch
12. Saganer Kreis	Sagan	12. Steinauer Kreis	Steinau
13. Sprottauer Kreis	Sprottau	13. Wohlauer Kreis	Wohlau
14. Schönauer Kreis	Schönau	14. Nimptscher Kreis	Nimptsch
15. Bolkenhagener Kreis	Bolkenhagn	15. Münsterberger Kr.	Münsterberg
16. Landeshuter Kreis	Landeshut	16. Frankenstein. Kr.	Frankenstein
17. Hirschberger Kreis	Hirschberg	17. Reichenbacher Kr.	Reichenbach
18. Janescher Kreis	Janer	18. Schweidnitzer Kr.	Schweidnitz
		19. Striegauer Kreis	Striegau
		20. Glatzer Kreis	Glatz
		21. Waldenburger Kreis	Waldenburg
		22. Habelschwerdter Kr.	Habelschwerdt

Regier. Bezirk von Oppeln			
Kreise	Kreisstadt	Kreise	Kreisstadt
1. Oppelner Kreis	Oppeln	9. Toster Kreis	Tost
2. Rosenberger Kreis	Rosenberg	10. Gr. Strehlitzer Kr.	Gr. Strehlitz
3. Lublinitzer Kr.	Lublinitz	11. Falkenberger Kr.	Falkenberg
4. Beuthener Kreis	Beuthen	12. Neustädter Kreis	Neustadt
5. Pleßer Kreis	Pleß	13. Neisser Kreis	Neisse
6. Ratiborer Kreis	Ratibor	14. Grottkauer Kreis	Grottkau
7. Leobschützer Kr.	Leobschütz	15. Ribniker Kreis	Ribnik
8. Coseler Kreis	Cosel	16. Creutzburger Kreis	Creutzburg

Erklärung der Zeichen


- FESTUNG - PLACE FORTE
- GROSSE STADT - GRANDE VILLE
- KLEINE STADT - PETITE VILLE
- Flecken - Bourg
- Dorf mit Kirche - Village avec Clocher
- Dorf ohne Kirche - Village sans Clocher
- Schloß oder großes Gut - Château ou grande Terre
- Altes Schloß - Vieux chateau
- Torwerk - Metairie
- Einzelner Hof - Cense isolée
- Einzelne Häuser - Maisons isolées
- Einzelner Baum - Arbre isolé
- Waldung - Bois
- Wiese - Pré
- Bruch - Marais
- Weide - Landes
- Chaussee - Chausée
- Post Straße - Route des postes
- Land Straße - Grande Route
- Poststation - Poste
- Gulgen - Polence & Weinberg - Vigne
- Wassermühle - Moulin à eau
- Windmühle - Moulin à vent

Übersichts = Tableau



Ryc. 1

Maasstab



Das OESTERREICHISCHE-KAISERTHUM

mit beträchtlichen Theilen der angrenzenden Staaten.

Auf Befehl
des K. K. Herrn Feldmarschalls und Hofkriegsrathspräsidenten
Fürsten zu Schwarzenberg

in dem
Topographischen Bureau des K. K. Generalquartiermeisterstabs

unter der Leitung
des
Obersten Fallon

entworfen und gezeichnet.

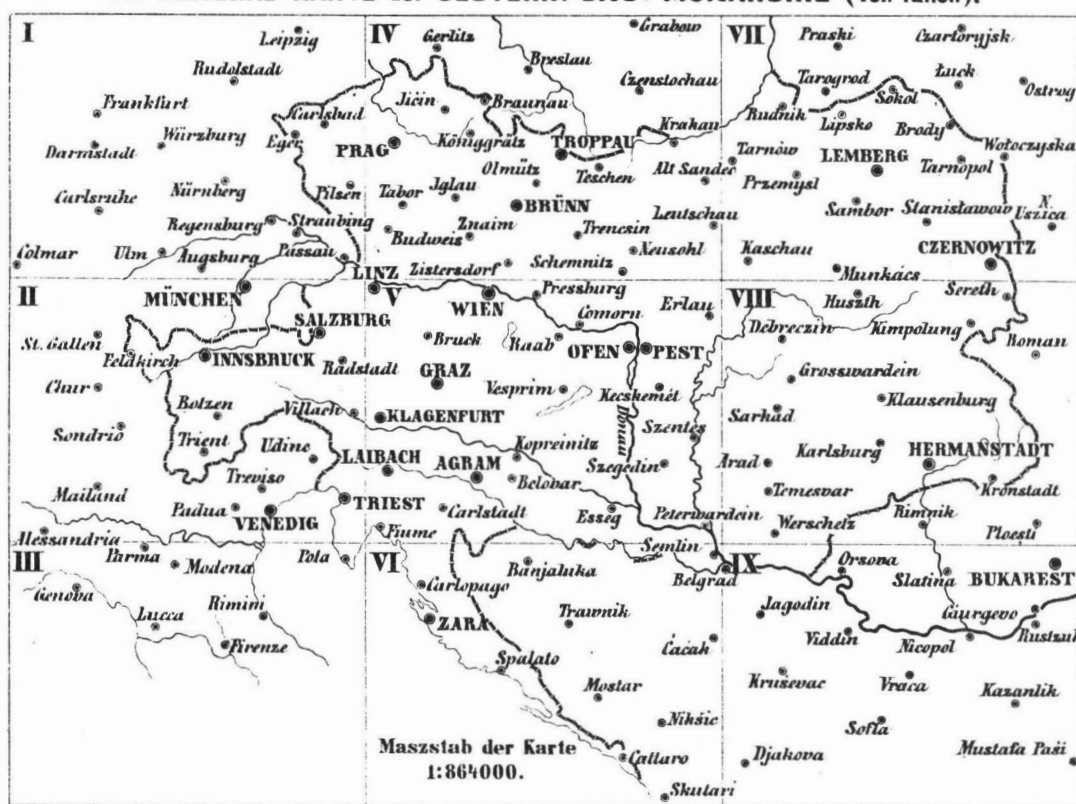
Herausgegeben
im
Jahre 1822.



Ryc. 1

ÜBERSICHTS-BLATT

zur GENERAL KARTE der OESTERR. UNG. MONARCHIE (von Fallon).



Ryc. 2

Poz. 76. L. A. Fallon: Das Oesterreichische – Kaiserthum mit beträchtlichen Theilen der angrenzenden Staaten – –
in dem Topographischen Bureau des k. k. Generalquartiermeisterstabs – – entworfen und gezeichnet – –
Wien 1822, 1:864 000

Планъ

Города Бреста Литовскаго и Мѣстечка Тересполья
съ ихъ окрестностями

Снятымъ инструментальными Квартирмейстерской Части чиновниками Россійскими и Полскими въ Польскихъ 1823 году

Plan

de la ville de BRZESĆ LITEWSKI et du bourg de Terespol
avec leurs environs.

Fait par les Officiers du Quartier Major Général Russe et Polonoise
en 1823.




Рис. 1

Carte d'assemblage * Таблиця

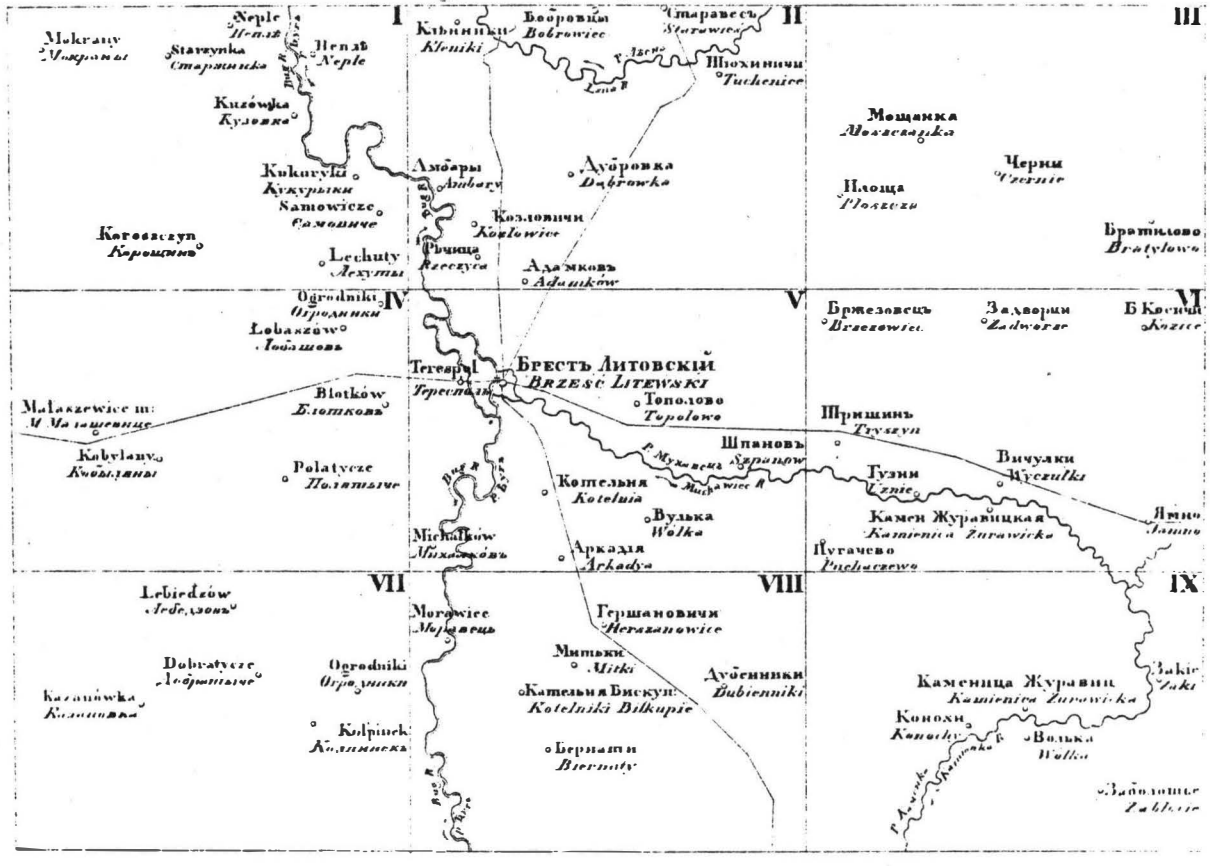
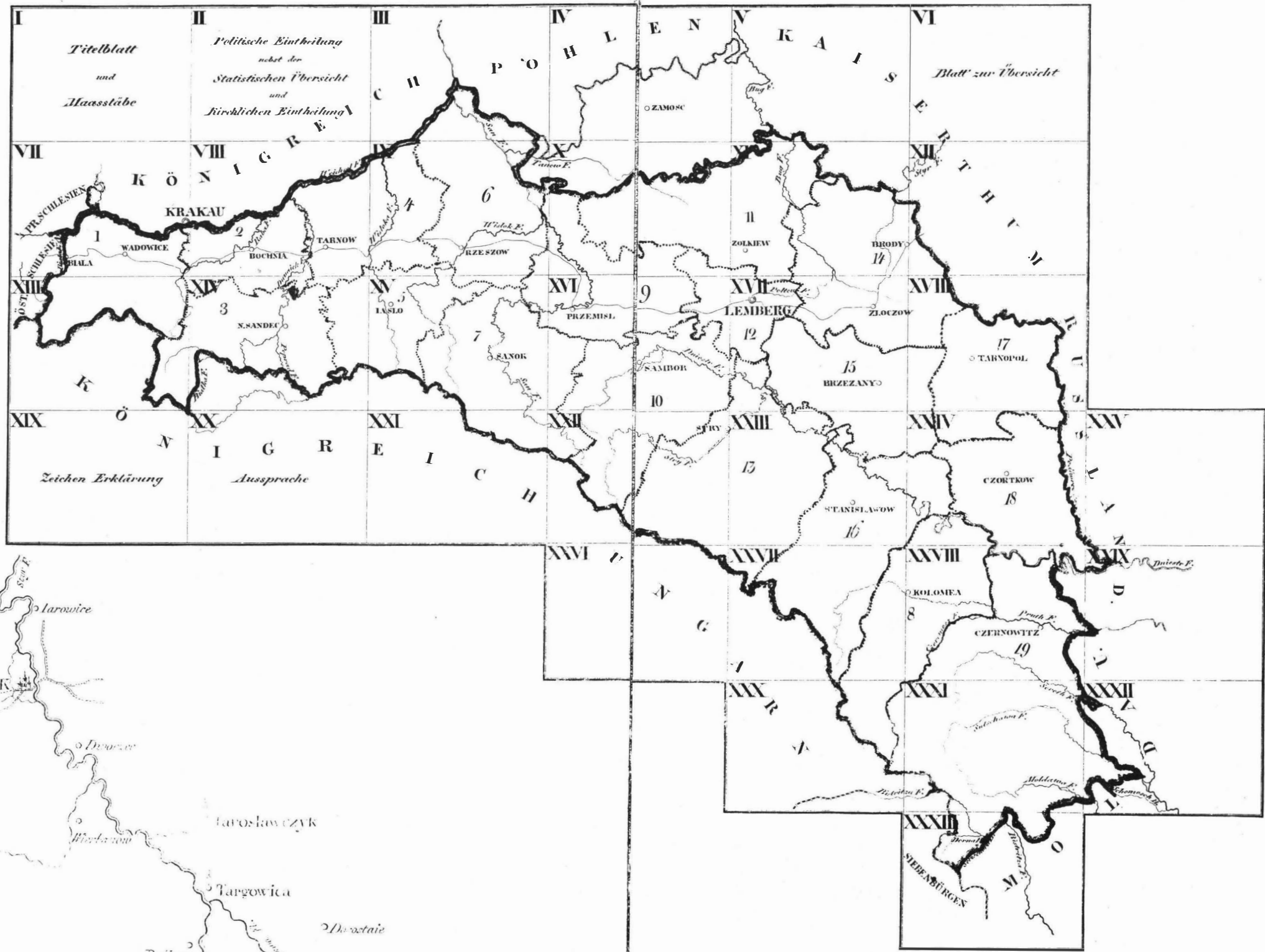


Рис. 2

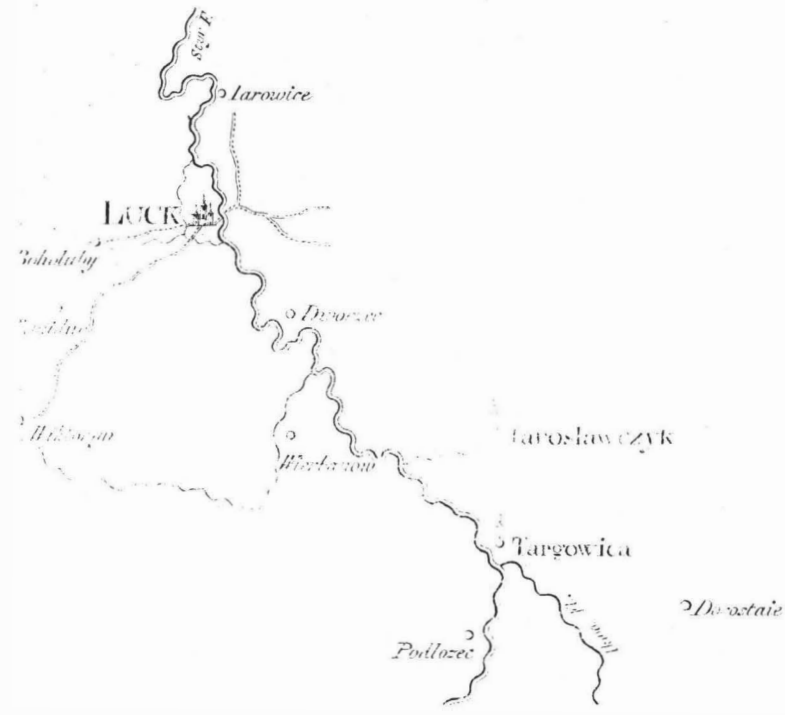
Poz. 77. Plan goroda Bresta Litovskago i městečka Terespolja s ich okrestnostjami snjatyja instrumental'no Kwartirmejsterskoj Časti činovnikami Rossijskimi i Pol'skimi – – [Warszawa] 1823, 1:16 800

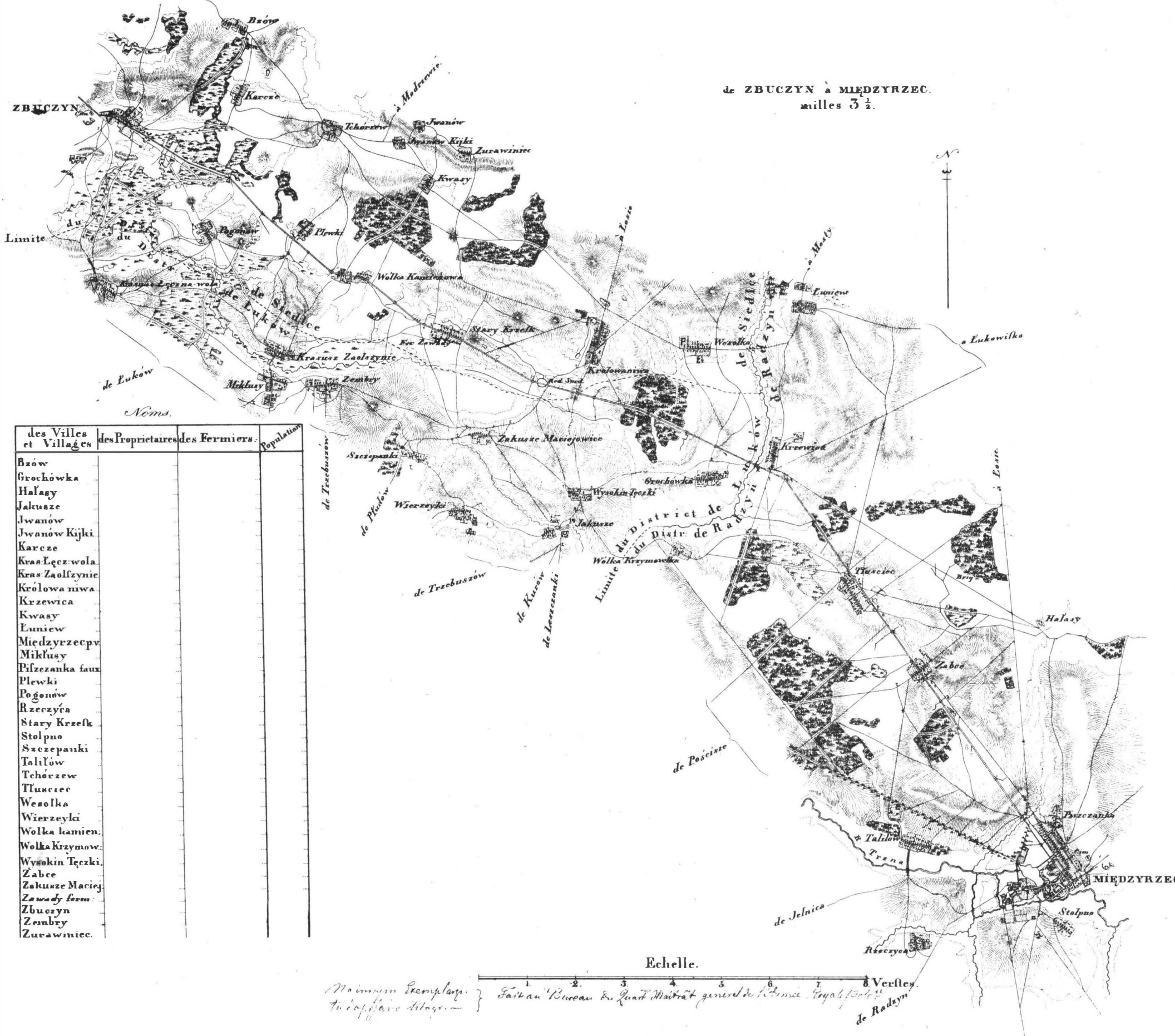


Ryc. 2



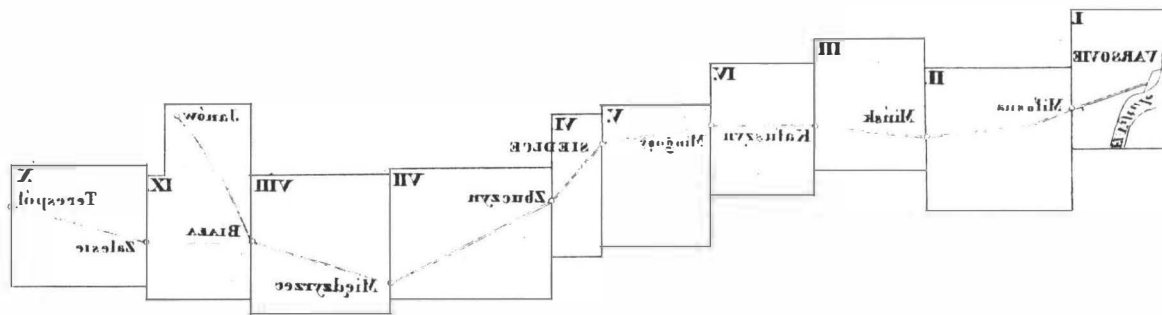
Ryc. 3 [pomniejszenie]





Ryc. 3

CARTE D'ASSEMBLAGE.



Ryc. 4

GEOGRAPHISCH-STATISTISCHE

UEBERSICHT

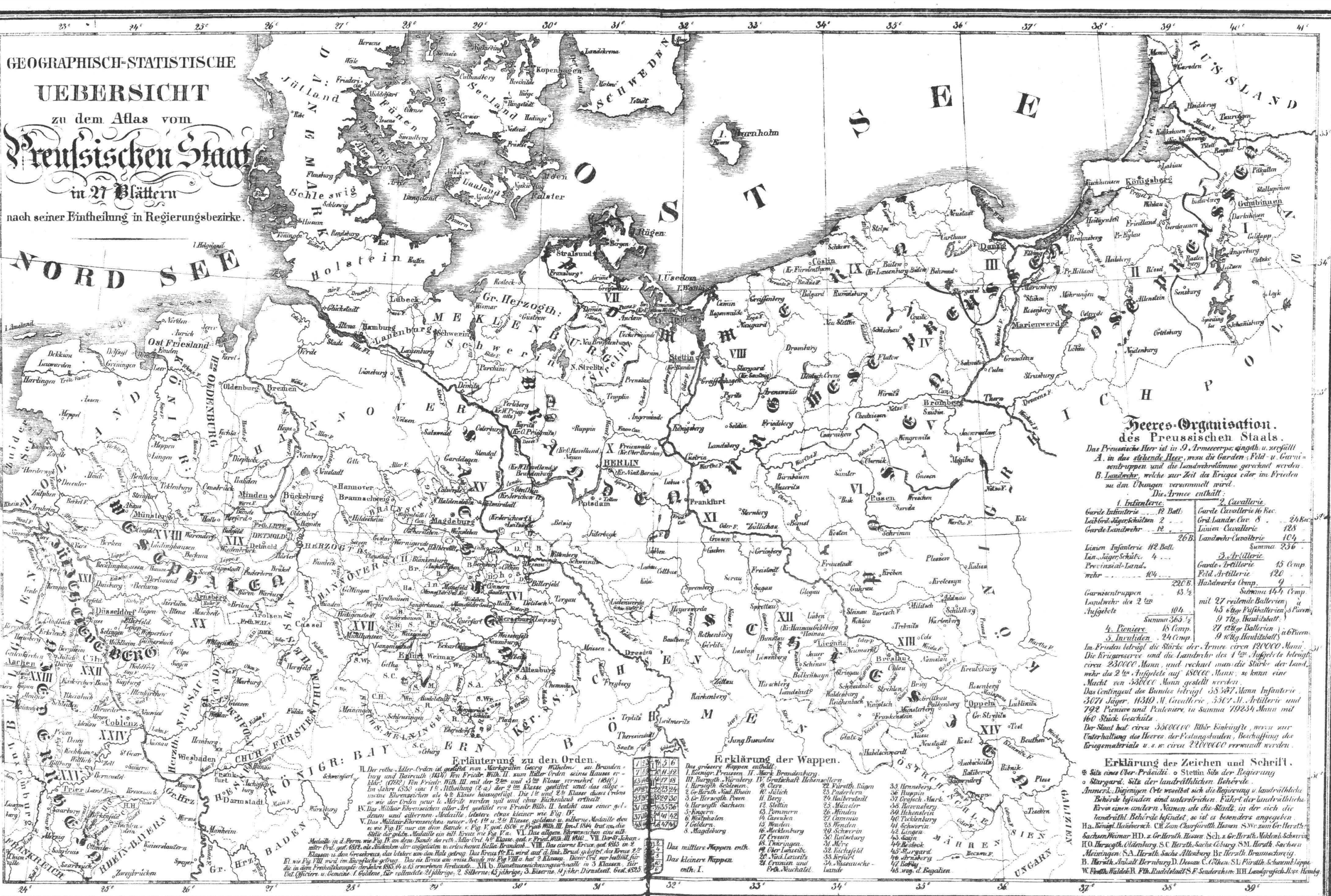
zu dem Atlas vom

Preussischen Staat

in 27 Blättern

nach seiner Eintheilung in Regierungsbezirke.

NORDSEE



Heeres-Organisation des Preussischen Staats.

Das Preussische Heer ist in 9. Armee-corps eingetheilt u. zerfällt A. in das stehende Heer, B. in die Landwehr u. C. in die Landmiliz...

Table showing military organization details: 1. Infanterie (12 Bataillone), 2. Cavallerie (16 Escadrons), 3. Artillerie (15 Compagnies), 4. Pioniere (18 Compagnies), 5. Invaliden (24 Compagnies).

Im Frieden beträgt die Stärke der Armee circa 130000 Mann. Die Kriegserbe und die Landwehr des 1. Grades beträgt circa 230000 Mann...

Erklärung der Zeichen und Schrift.

Das Zeichen eines Ober-Präsidenten, die Schrift der Regierung, die Schrift der landwirthschaftlichen Behörde...

Erklärung der Wappen.

Das größere Wappen enthält: I. Königr. Preussen, II. Markgr. Brandenburg, III. Herzogth. Vorpommern, IV. Herzogth. Pommern...

UEBERSICHT der EINTHEILUNG und STATISTIK des

Table with 4 columns: Regierungsbezirk, Anzahl der Einwohner, Fläche in QM, and Bevölkerungsdichte. Lists districts like Gumbinnen, Königsberg, etc.

Allgemeine Bemerkungen über Boden, Religion und Sprache

Der nordl. Theil hat mehr fruchtbaren Boden, der südliche Theil ist mehr bergig u. hat größtentheils unfruchtbaren Boden...

PREUSSISCHEN STAATS im JAHRE 1832.

Table with 4 columns: Regierungsbezirk, Anzahl der Einwohner, Fläche in QM, and Bevölkerungsdichte. Lists districts like Königsberg, Königsberg, etc.

PODZIAŁ KROLESTWA

NAZWISKA				
Obwód	Stolic	Parafie	Stolic	Parafie
KRAKOWSKIE	WILKIE	1. Stawiska 2. Mielno 3. Włocławek 4. Sieradz	1. Wilki 2. Mielno 3. Włocławek 4. Sieradz	1. Wilki 2. Mielno 3. Włocławek 4. Sieradz
SANDOMIERSKIE	PIEDON	1. Sandomierz 2. Opole 3. Mielno 4. Sieradz	1. Sandomierz 2. Opole 3. Mielno 4. Sieradz	1. Sandomierz 2. Opole 3. Mielno 4. Sieradz
KATOLICKIE	WILKIE	1. Wilki 2. Mielno 3. Włocławek 4. Sieradz	1. Wilki 2. Mielno 3. Włocławek 4. Sieradz	1. Wilki 2. Mielno 3. Włocławek 4. Sieradz
LUBELSKIE	WILKIE	1. Lublin 2. Mielno 3. Włocławek 4. Sieradz	1. Lublin 2. Mielno 3. Włocławek 4. Sieradz	1. Lublin 2. Mielno 3. Włocławek 4. Sieradz
PODKARPACKIE	WILKIE	1. Kraków 2. Mielno 3. Włocławek 4. Sieradz	1. Kraków 2. Mielno 3. Włocławek 4. Sieradz	1. Kraków 2. Mielno 3. Włocławek 4. Sieradz
MAZOWIECKIE	WILKIE	1. Warszawa 2. Mielno 3. Włocławek 4. Sieradz	1. Warszawa 2. Mielno 3. Włocławek 4. Sieradz	1. Warszawa 2. Mielno 3. Włocławek 4. Sieradz
PODLASKIE	WILKIE	1. Warszawa 2. Mielno 3. Włocławek 4. Sieradz	1. Warszawa 2. Mielno 3. Włocławek 4. Sieradz	1. Warszawa 2. Mielno 3. Włocławek 4. Sieradz
WARSZAWSKIE	WILKIE	1. Warszawa 2. Mielno 3. Włocławek 4. Sieradz	1. Warszawa 2. Mielno 3. Włocławek 4. Sieradz	1. Warszawa 2. Mielno 3. Włocławek 4. Sieradz

MAPPA KROLESTWA POLSKIEGO

WRAZ Z OBWODEM WOLNEGO MIASTA
KRAKOWA

i częścią pogranicznych Państw
WŁOŻONA PRZEZ JULIUSZA COLBERG

wykonała przez Seweryna Oleszczyńskiego
WARSZAWA W INSTYTUCIE LITOGRAFICZNYM SIEKULSKIEGO
1830.



TABELLA STATYSTYCZNA KROLESTWA

Województwo	Ludność			Kościół			Przemysł			Handel		
	Województwo	miast	wsi	parafie	kościół	miast	wsi	miast	wsi	miast	wsi	
I Krakowskie	4 10 813	141	193	63 102	182 06	14 26	1 841	3 394	4 890	11 943	30	
II Sandomierskie	4 9 677	100	149	81 647	204 29	3 064	1 713	3 066	4 320	10 613	64	
III Kieleckie	3 11 931	894	107	97 083	416 36	0 013	1 688	3 833	33 00	18 601	61	
IV Lubelskie	4 10 336	361	304	99 331	306 47	7 090	1 638	3 781	5 668	19 410	50	
V Łódzkie	6 6 679	143	301	98 374	404 34	33 23	1 834	1 983	4 211	17 399	43	
VI Mazowieckie	7 13 1090	423	346	113 130	333 82	9 012	3 136	3 712	3 560	9 438	84	
VII Podlaskie	4 9 404	157	154	84 438	181 38	1 9010	3 034	3 149	44 80	34 617	43	
VIII Augustowski	3 7 376	133	323	104 149	31 610	6637	3 640	1 063	44 33	11 917	47	
Razem	39 77 338	1107	1167	741 783	2 530 14	61 218	18 9394	26 713	38 780	170 168	433	

Obwód wolnego miasta Krakowa zawiera mil kwadr.: 23
ludności 108000 więc na jedną milę kwadratową 4695
SKALE



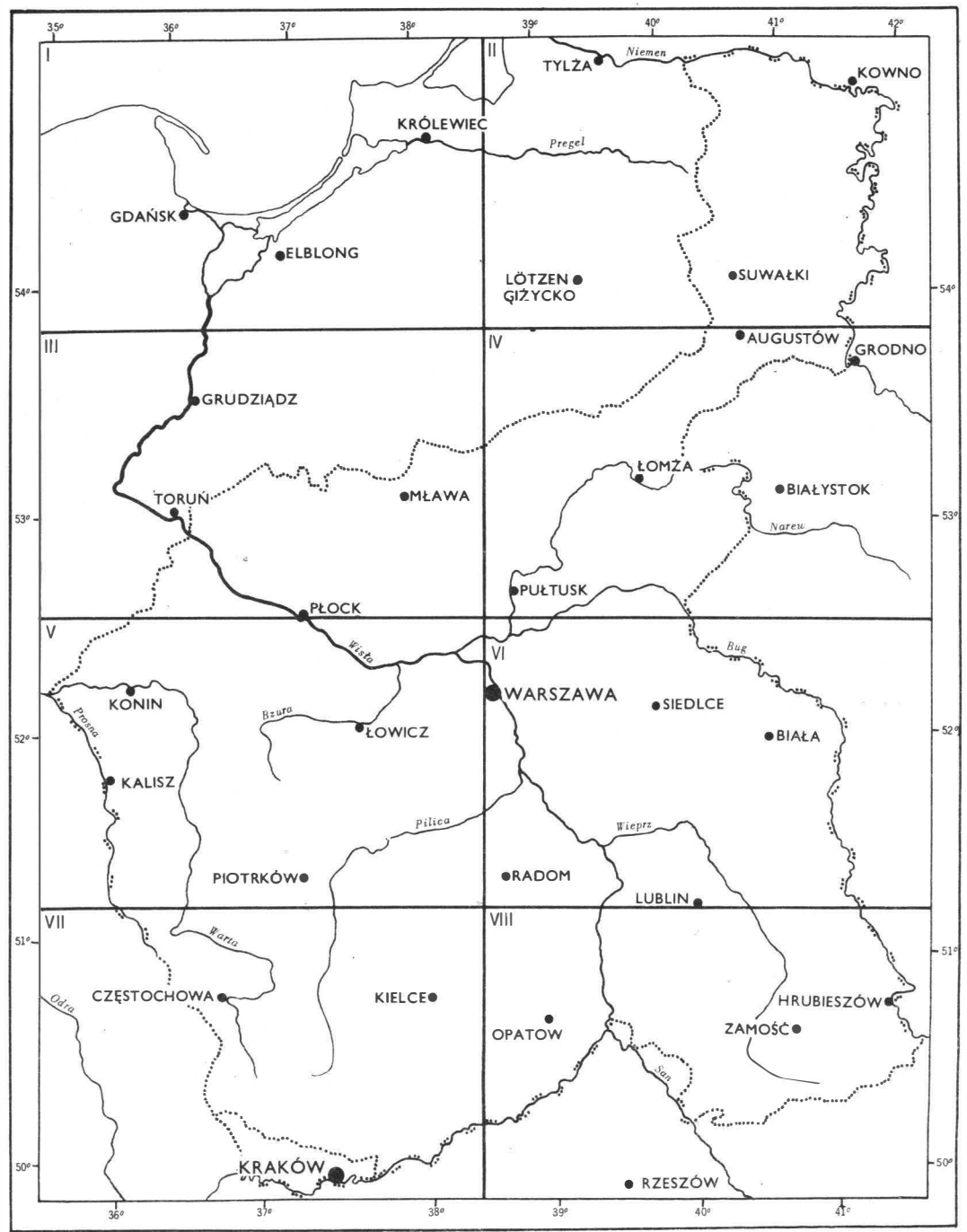
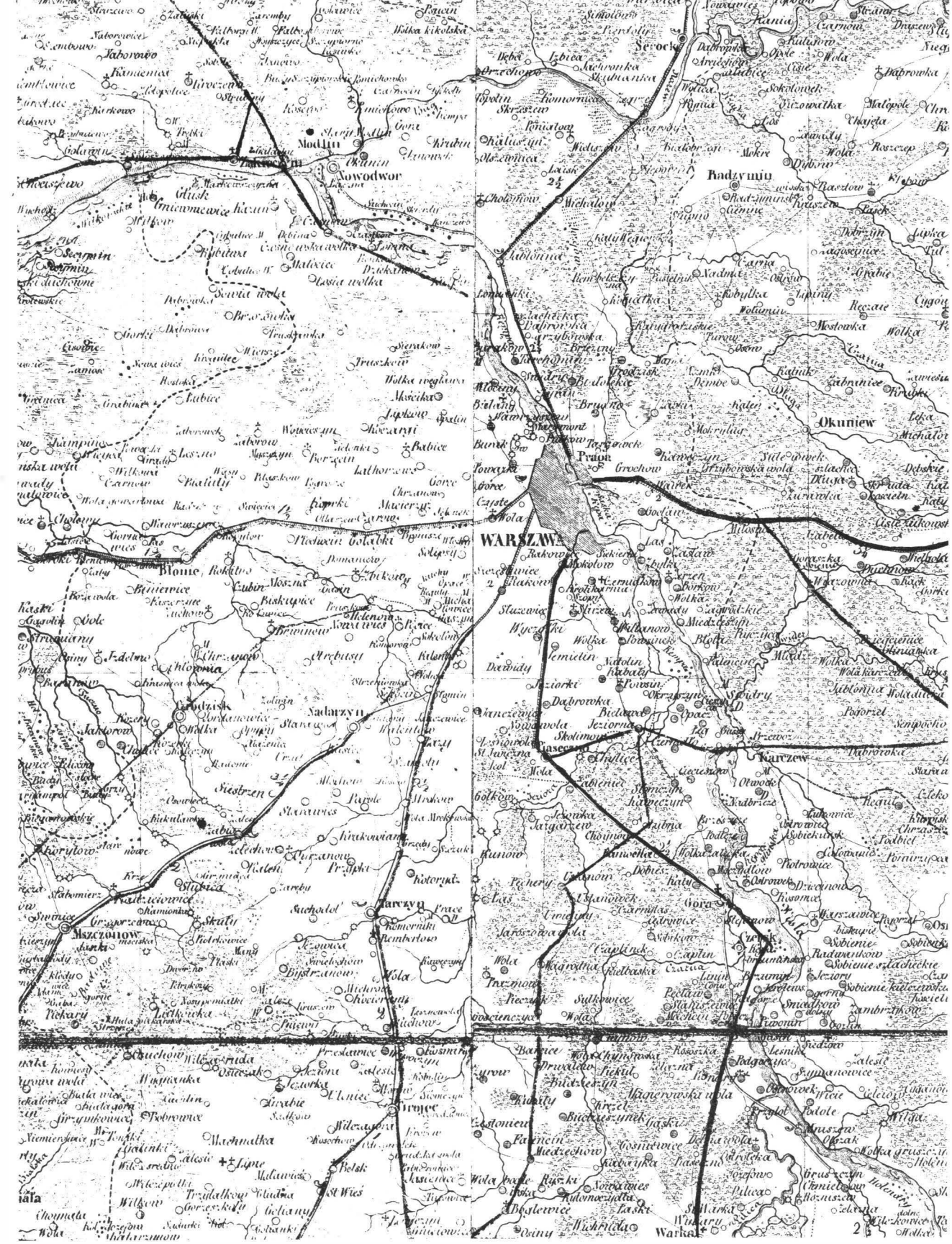
Ryc. 1 [pomniejszenie]

kon skröcen i pismac

WODZKIE

WE

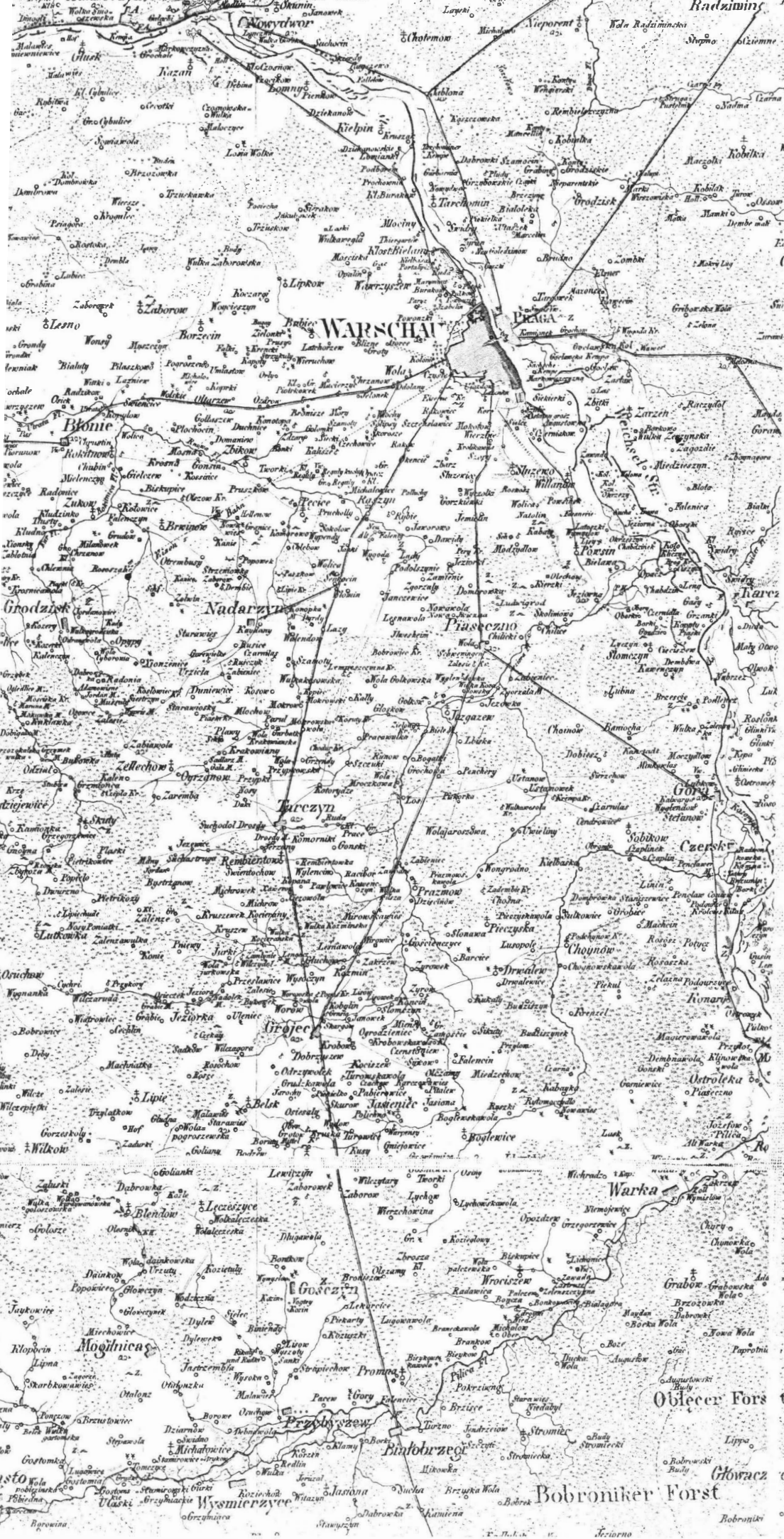
- Urzęd glówny pocztowy
- Stacja i urząd Pocztowy pograniczny
- Gosciniec bity
- Gosciniec
- Trakt pocztowy wozkowy i konny
- wozkowy
- wozkowy i konny
- konny
- pieszy
- W. Hultsi
- D. Duzi
- N. Sene
- M. Hule
- S. Sare
- Granica kraju
- Województwa
- Obwód
- Powiatu
- Długość przy traktach pocztowych
- oznacza ilość mil od jednej stacji
- do drugiej a w Państwie Rosyjski
- skie w wersty rachując csm w polski
- na mile polska
- Rosyi
- Austriji
- Pruss



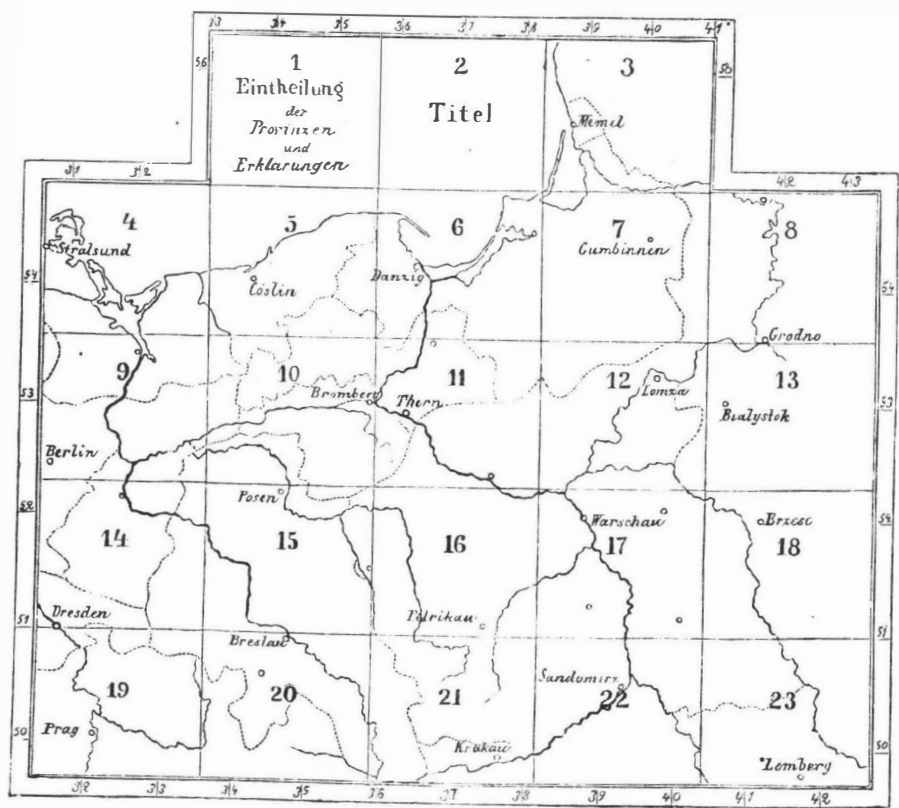
Ryc. 2

Ryc. 3

Ryc. 4



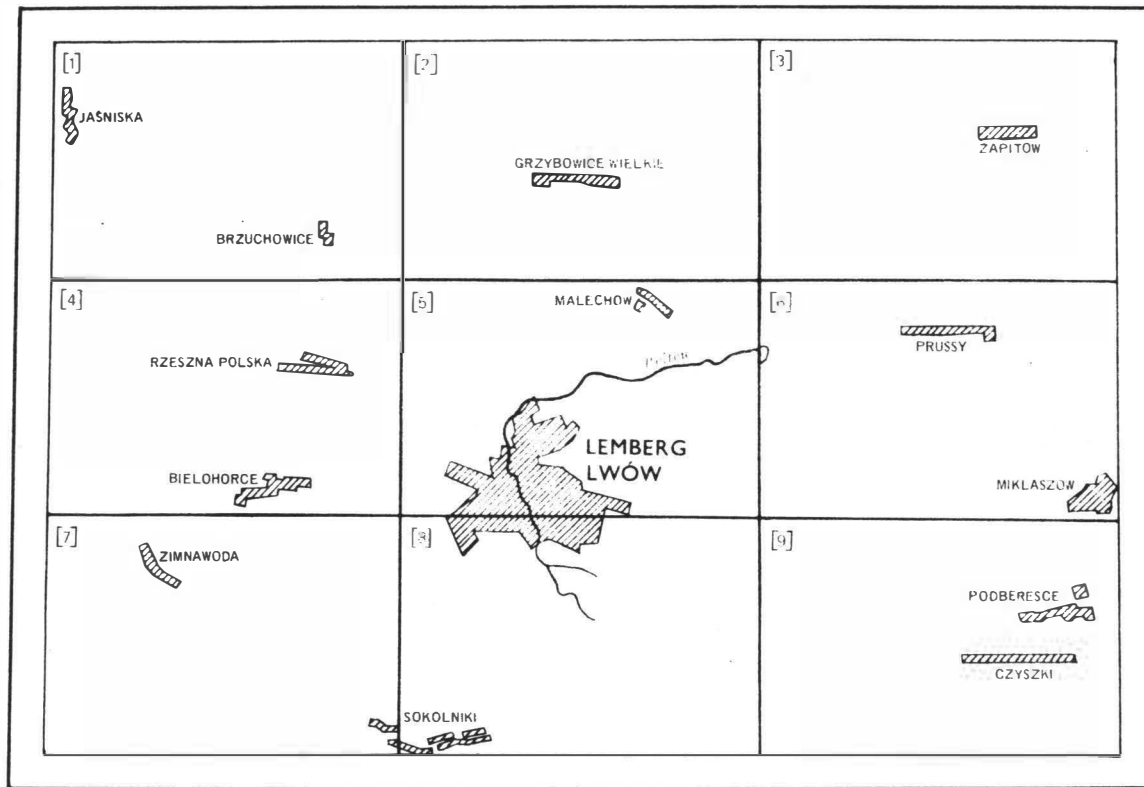
Entworfen von
F. B. Engelhardt.
 Maassstab 1 : 325,000



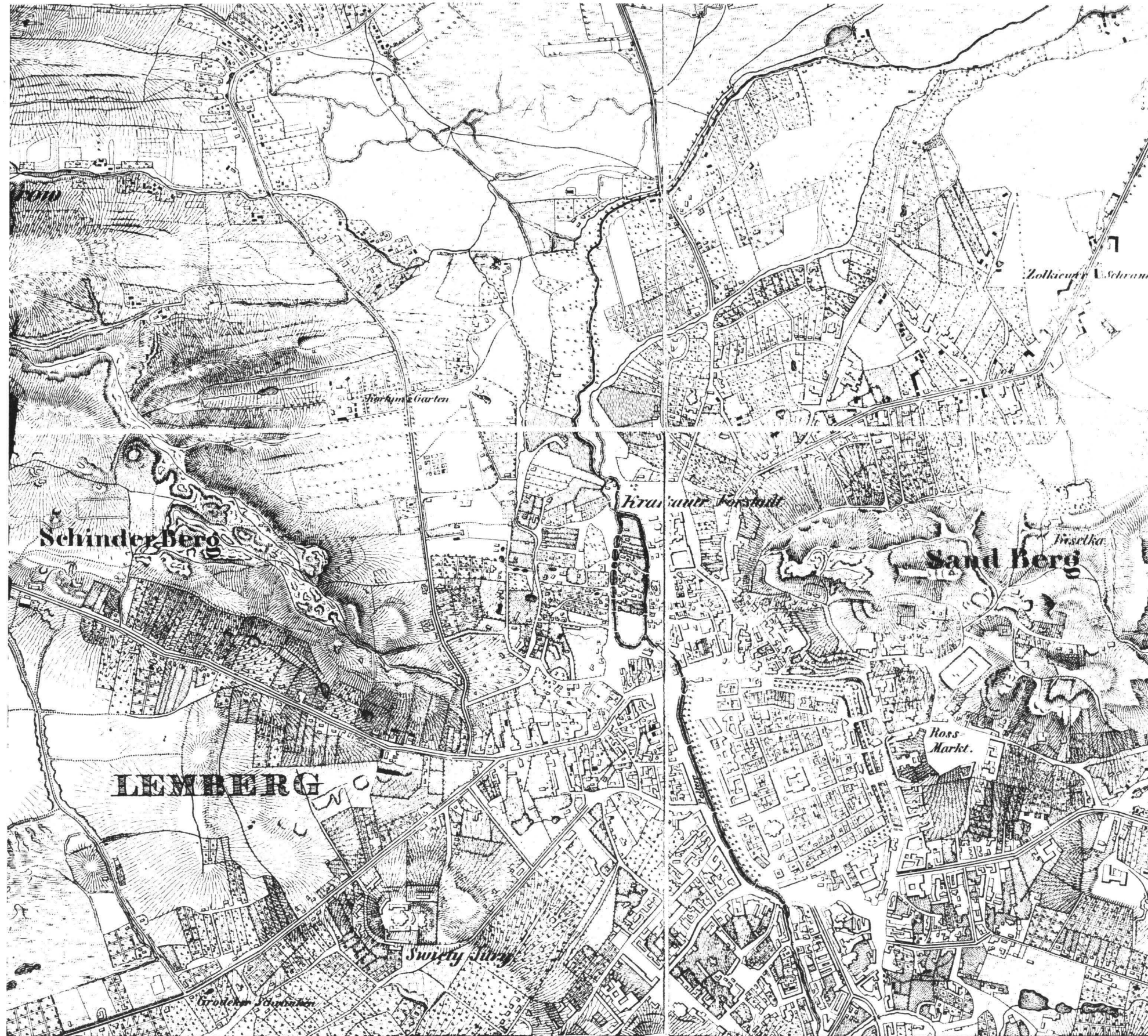
Poz. 92. F. B. Engelhardt: Karte vom Preussischen Staate und den angrenzenden Ländern, östlich von Berlin -- wyd.2, Berlin 1835, 1:325 000 .

Ryc. 1

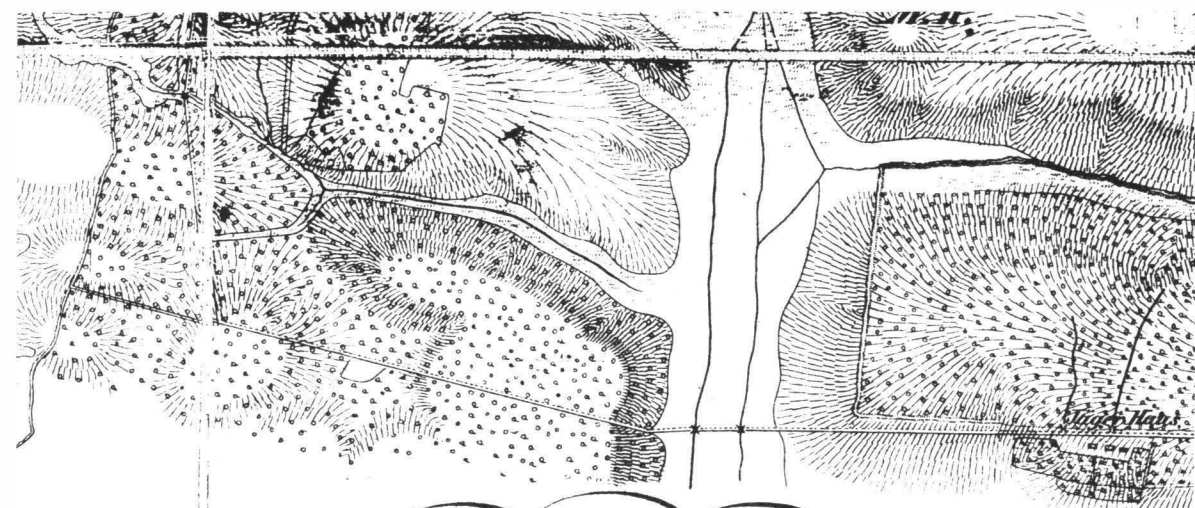
Ryc. 2



Ryc. 3



Ryc. 2



LEMBERG

mit seinen Umgebungen
nach der Original Aufnahme

DES K.K. GENERAL QUARTIERMEISTER STABES

auf Stein gravirt im Jahre 1836

im Maße 1. Wiener Zoll = 200 Wiener Klafter oder $\frac{1}{14400}$ der Natur.



1 Wiener Zoll = 200 Klafter.



Poz. 96. Lemberg mit seinen Umgebungen nach der original Aufnahme des k. k. General

Stabes -- [Wien] 1836, 1:14 400

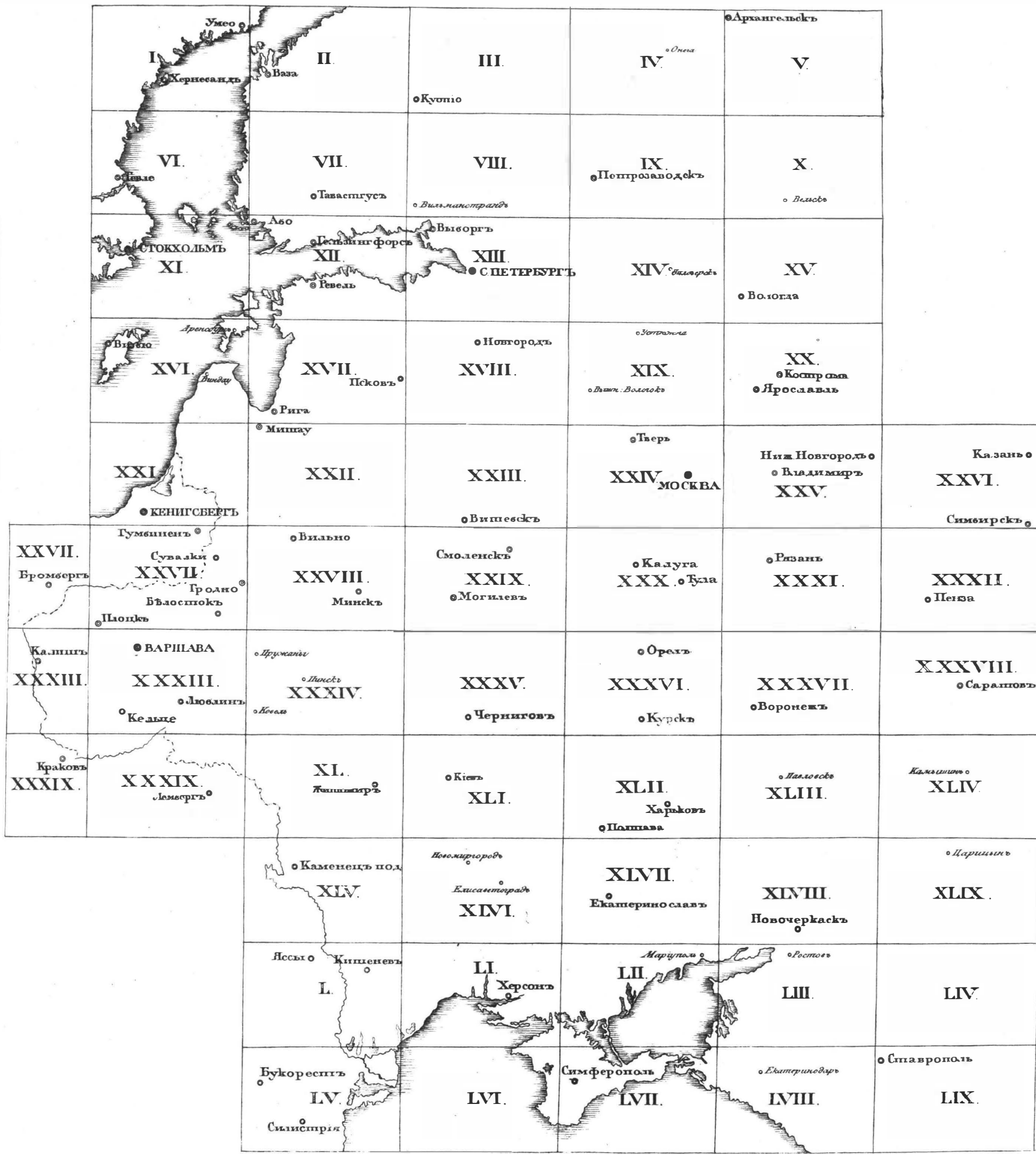


Рис. 2




Рис. 3


Poz. 100. F. Šubert: Special'naja karta zapadnoj časti Rossijskoj Imperii sostavle pri Voenno-Topografičeskom Depo — — [St. Peterburg] 1826—1840, 1:4;

zur Übersicht der geographischen Special-Karte

von

DEUTSCHLAND

und den angränzenden Ländern



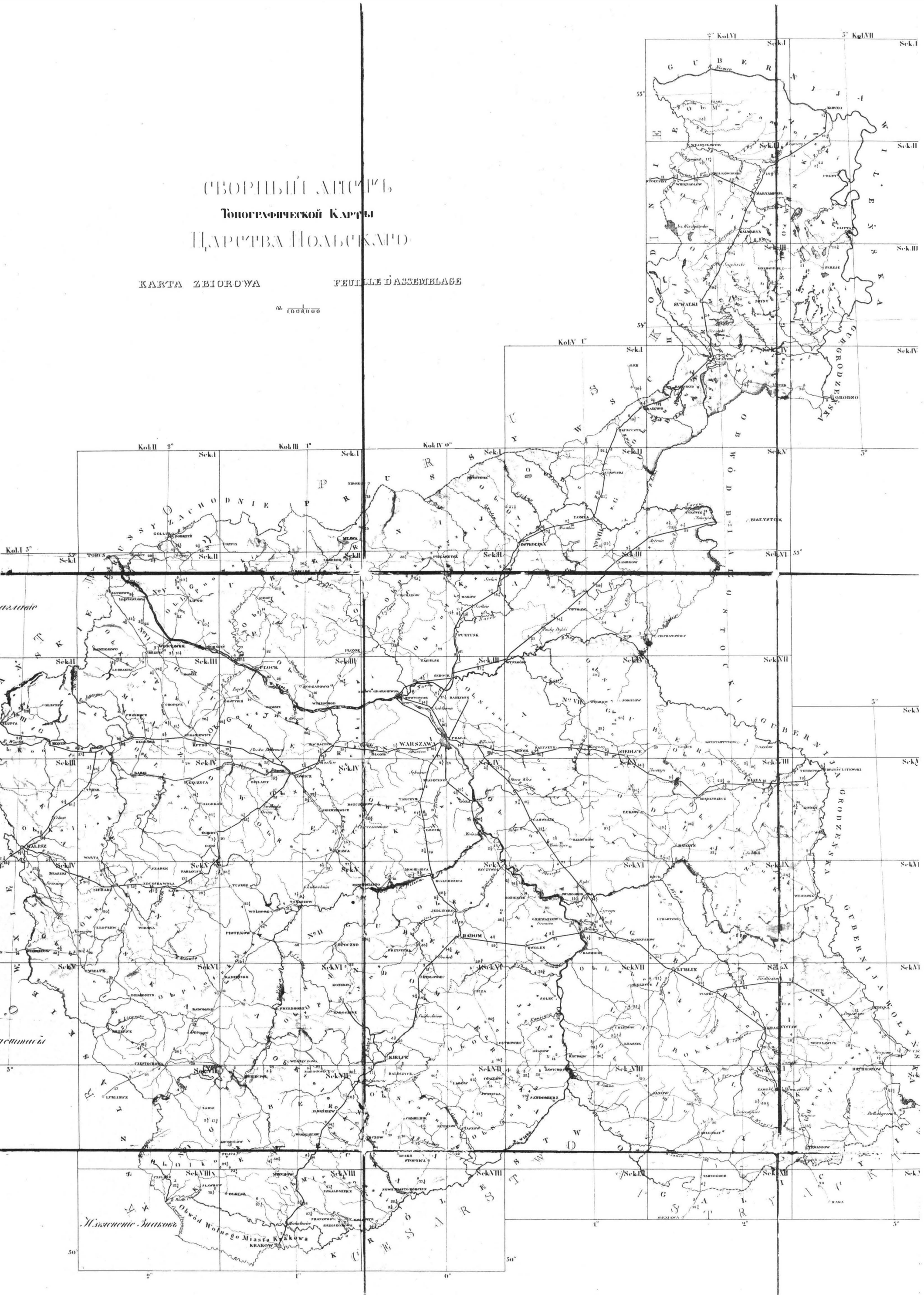
Ryc. 1

СБОРНИЙ ЛИСТЪ
 Топографической Карты
 ЦАРСТВА ПОЛЬСКАГО

KARTA ZBIOROWA

FEUILLE D'ASSEMBLAGE

1:1000000

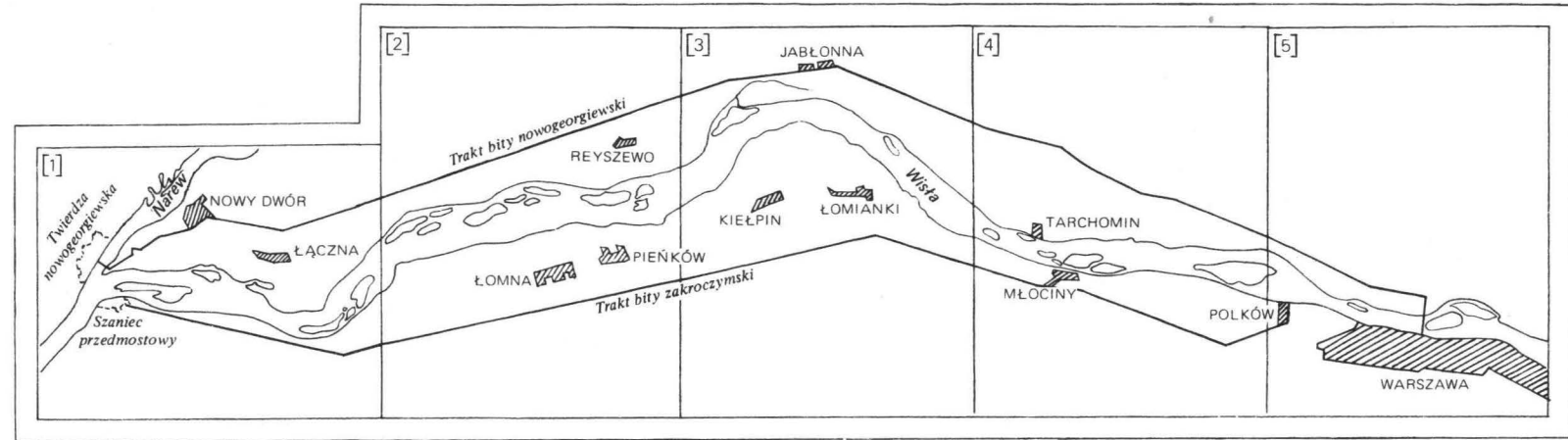


Ryc. 6 [pomniejszenie]

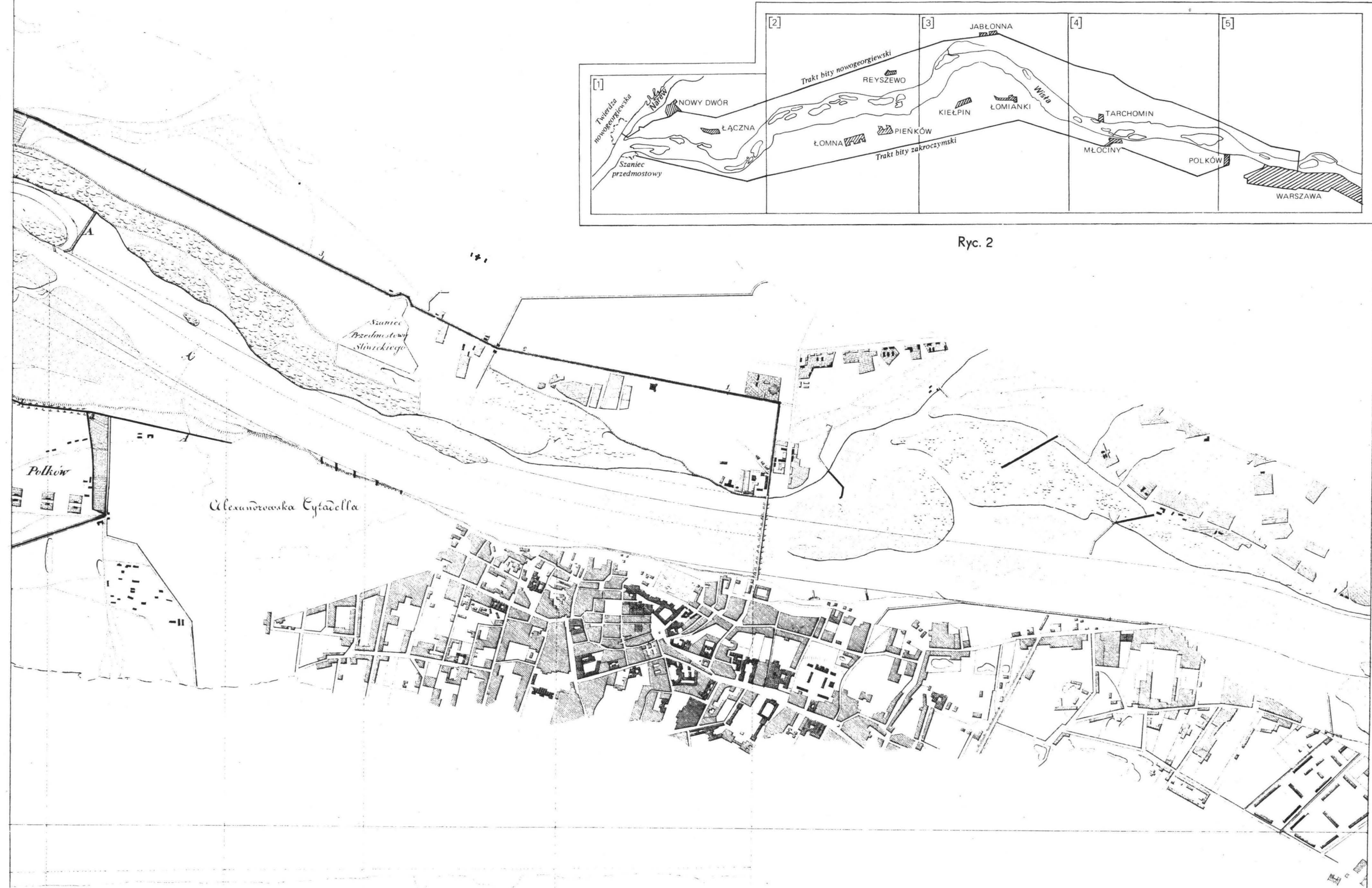
P L A N

Wisły pomiędzy Warszawą a Twierdzą Nowogeorgiowska.

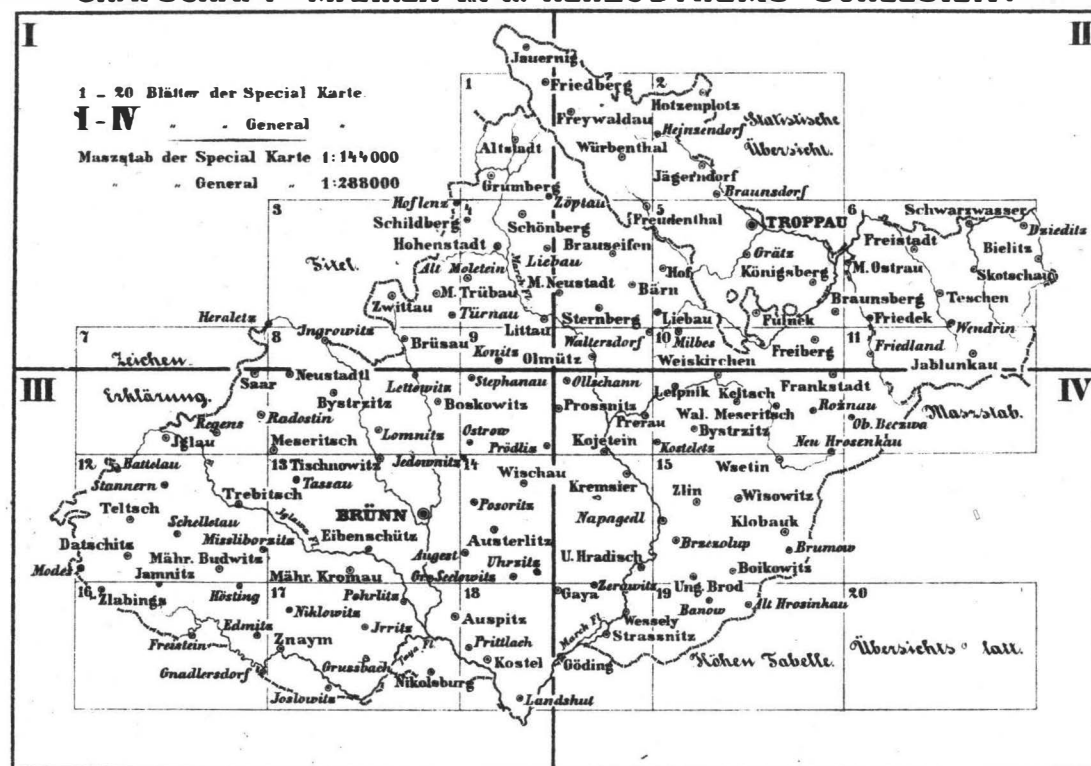
Ryc. 1



Ryc. 2



**ÜBERSICHTS BLATT zur SPECIAL- und zur GENERAL KARTE der MARK,,
 GRAFSCHAFT MÄHREN und des HERZOGTHUMS SCHLESIEN.**



Ryc. 3

ZEICHEN ERKLÄRUNG

●	STÄDTE	○	Titriol
⊙	FESTUNGEN	◊	Salz
⊕	Märkte	⊖	Alaun
⊗	Parven und Localien	⊘	Schwefel
⊙	Dörfer mit Kirchen	⊚	Steinkohlen
⊙	Dörfer ohne Kirchen	⊛	Steinbrüche
⊙	Schlüßer	⊜	Heilbäder
⊙	Ruinen	⊝	Gesundbrunnen
⊙	Einzelne stehende Kirchen	⊞	Landes
⊙	Kreuze	⊟	Kreis
⊙	Wirthshäuser	⊠	Chausseen
⊙	Post	⊡	Landstrassen
⊙	Eisenbahn	⊢	Unterhaltene Landwege
⊙	Kupfer	⊣	Landesübliche Karrenwege
⊙	Eisen	⊤	Saun und Reitwege
⊙	Drathziehereien	⊥	Fußsteige
⊙	Mehlsingwerke	⊦	Eisenbahnen mit Dampf
⊙	Glashütten	⊧	Eisenbahnen mit Pferdekraft
⊙	Gold	⊨	Schiffbare Flüsse
⊙	Silber	⊩	Unschiffbare Flüsse und Bäche
⊙	Zinn	⊪	Überfahren für Wagen
⊙	Kupfer	⊫	Waldungen
⊙	Eisen	⊬	Weingärten
⊙	Blei	⊭	Teiche
⊙	Quecksilber	⊮	Sümpfe
⊙	Wahlplätze	⊯	Astronom. trigonomet. bestimte Punkte

Ryc. 2



Poz. 112. General-Karte der Markgrafschaft Mähren mit den Antheilen
 Schlesien nach der Specialkarte reduzirt -- im k.k. Militaerische

1	2
3	6

LIPAWA.

17

18

KARTA

DAWNA POLSKA


według

nowszych materiałów

na
 $\frac{1}{500000}$

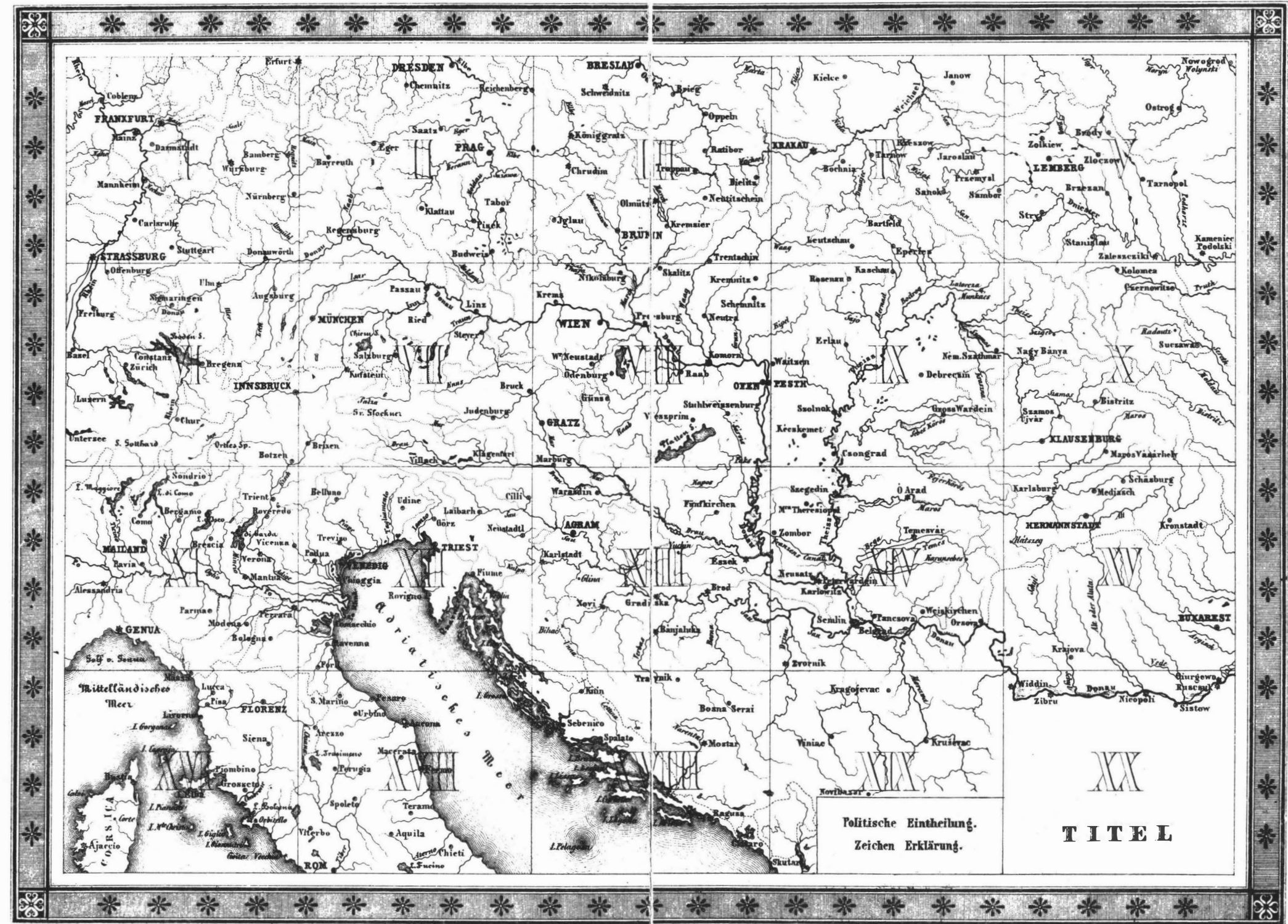
1852

37



ÜBERSICHT

zur Zusammenstellung der Blätter für die General Karte des oesterreichischen Kaiserstaates



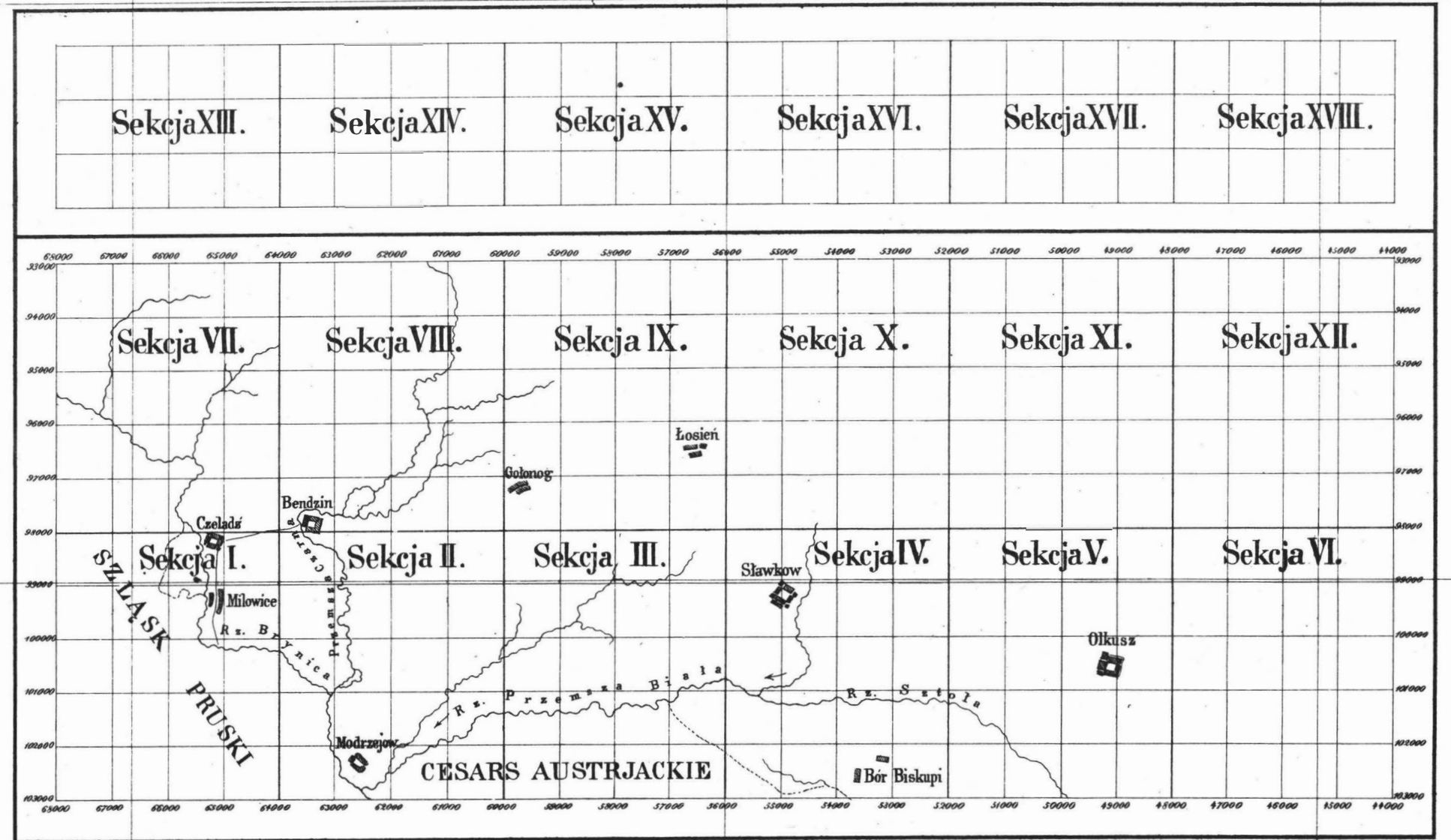
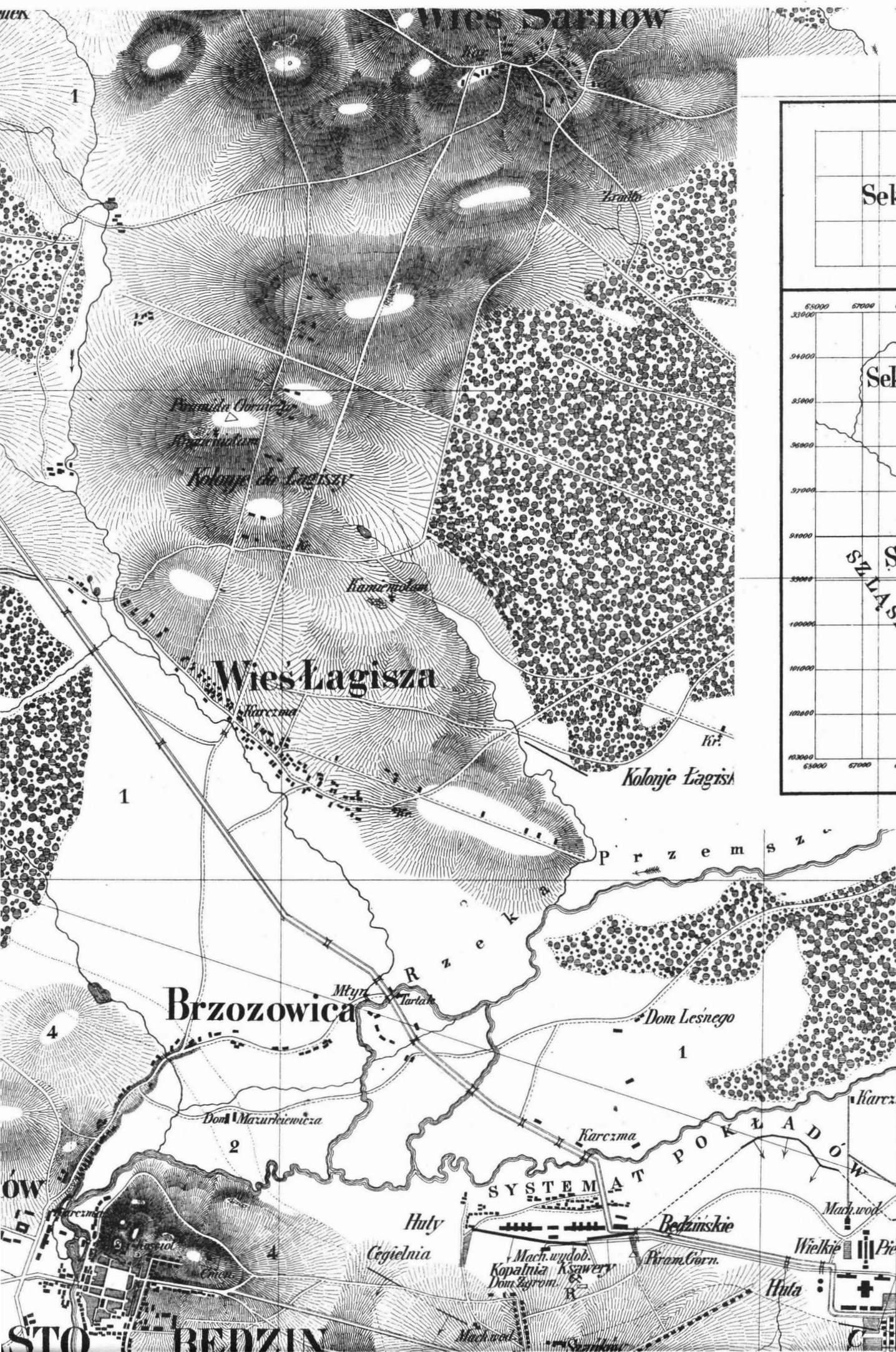
Politische Eintheilung.
Zeichen Erklärung.

TITEL

Ryc. 3

Poz. 126. J. Scheda: General-Karte des Oesterreichischen Kaiserstaates mit einem grossen Theile der angrenzenden Länder -- Im k. k. Militärisch-Geografischen Institute -- bearbeitet und herausgegeben, [Wien] 1856-[1868], 1:576 000

Rozkład Sekcyj.



Ryc. 3

Poz. 127. J. Hempel: Karta geognostyczna zagłębia węglowego w Królestwie Polskiem ułożona z rozkazu dyrektora Wydziału Górnictwa -- Warszawa [1857],

1:20 000 .

ERKLÄRUNG

A. der FARBEN.

(Die Hauptorte der Unter-Abtheilungen sind meist roth unterstrichen.)

Oesterreich

Königreich Böhmen, 13 Kreise: 1. Praguer Kr. 20 Bezirke 7. Thaurer Kr. 12 Bez. 2. Saazer 14 8. Opatowitz 13 3. Egerer 18 9. Chrudimer 9 4. Pilsener 16 10. Aussiger Kr. 11 Bez. 5. Fiescher 12 11. Olmützer 15 6. Budweiser 13 12. Jungbunzlauer 15 13. Leitmeritzer Kr. 11 Bezirke.	Herzogthum Salzburg. 20 Bezirke.	Herzogthum Krain. 30 Bezirke.	Markgrafschaft Mähren, 6 Kreise: 1. Kreis Brünn, 17 Bezirke 4. Kreis Hradisch, 12 Bez. 2. " Olmütz, 13 Bez. 5. " Brünn, 11 Bez. 3. " Tschoups, 13 Bez. 6. " Olmütz, 11 Bez.
Erzherzogth. Oesterreich, w. d. Enns. 1. Kreis Unt. Wiener W. 20 Bez. 3. Kr. Unt. Mähren, 12 Bez. 2. " Ober Wiener W. 20 " 4. Kr. Ob. Mähren, 12 Bez.	Herzogthum Steiermark. 3 Kreise: 1. Grätz 22 Bezirke, 2. Bruck 22 Bez., 3. Marburg 20 Bez.	Kärntenland 1. Gefürstete Grafschaft Görz und Gradisca, 17 Bezirke 2. Markgrafschaft Istrien, 16 Bez. 3. Reichsunmittelbare Stadt und Gebiet Triest	Herzogth. Ober- und Nieder-Schlesien. 22 Bezirke.
Erzherzogth. Oesterreich ob d. Enns. 1. Mühl. Kreis, 16 Bez. 3. Raasdorf Kr. 15 Bez. 2. Inn Kreis, 9 " 4. Traun Kr., 9 "	Herzogthum Kärnten. 28 Bezirke.	Gefürstete Grafschaft Tirol und Vorarlberg. 4 Kreise: 1. Innsbruck, 19 Bezirke 2. Brixen, 23 Bez. 3. Trient, 21 Bez. 4. Vorarl- berg, 9 Bez.	

Preussen

Westliche Prov.

Rhein-Prov. m. Reg. Bez. Düsseldorf... 14 Kr. Aachen... 11 Kr. Köln... 11 Kr. Koblenz... 12 Kr. Trier... 13 Kr.	Westphalen m. Reg. Bez. Münster... 10 Kr. Minden... 10 Kr. Arnsberg... 14 Kr.
--	--

Mittlere Provinzen

Brandenburg Hptstadt Berlin und d. Reg. Bez. Potsdam... 15 Kr. Frankfurt... 16 Kr.	Sachsen m. Reg. Bez. Magdeburg... 15 Kr. Merseburg... 17 Kr.
---	--

Pommern m. Reg. Bez. Stettin... 12 Kr. Köslin... 9 Kr. Stralsund... 4 Kr.	Schlesien m. Reg. Bez. Breslau... 23 Kr. Oppeln... 16 Kr. Lagnitz... 9 Kr.
--	---

Oestliche Prov.

Ost-Preussen m. Reg. Bez. Königsberg... 19 Kr. Gumbinnen... 16 Kr.	West-Preussen m. Reg. Bez. Danzig... 7 Kr. Marienwerder... 15 Kr.	Posen m. Reg. Bez. Posen... 17 Kr. Bromberg... 9 Kr.
--	---	--

Hohensollern'sche Lande. — Hafengebiet am Jahdebusen.

Königreich Bayern, 8 Kreise: 1. Ober-Bayern 2. Nieder-Bayern 3. Pfalz 4. Ober-Pfalz u. Regensburg 5. Ober-Franken 6. Mittel-Franken 7. Unt. Franken u. Aschaffenburg 8. Schwaben u. Neuburg

Kgr. Sachsen, 4 Kreise: 1. Dresdener Kreis. 2. Leipziger Kr. 3. Zwickauer Kr. 4. Bautzener Kr.	Kgr. Württemberg, 4 Kreise: 1. Neckar-Kr. 2. Schwarzwald Kr. 3. Donau-Kr. 4. Jagst-Kr.
--	--

Kgr. Hannover, mit 6 Landdrosteien u. Marx. 1. Hannover, cath. F. Calenberg, Gf. Hoya, Gf. Diepholz. 2. Hildesheim, F. Hildesh., F. Götting, F. Grubenhagen, u. Gf. Rohrborn. 3. Lüneburg, F. Lüneburg 4. Stade... Hsth. Bremen, Hsth. Verden 5. Osnabrück, F. Osnabr., Hied. Gf. Lingen, Hsth. Arternberg, Gf. Bentheim. 6. Aurich... F. Ost-Friesland. Dazu: 7. Marx.
--

Großh. Baden, 4 Kreise: 1. Mittel-Rhein-Kr. 2. Ober-Rhein-Kr. 3. See-Kr. 4. Unter-Rhein-Kr.

Kurfürstenth. Hessen. Hochstätt v. 7. Juli 1831. 1. Prov. Nieder-Hessen, 9 Bezirke, Prov. Hanau, 3 Kreise 2. Prov. Ober-Hessen, 4 " " 5. Herrschaft Schmalkalden 3. Prov. Fulda, 3 " " 6. Herrschaft Schaumburg

Großherzogth. Hessen, 3 Provinzen: 1. Starkenburg... 14 Landesh. Bezirke 2. Ober-Hessen... 15 Landth. Bez. 3. Rhein-Hessen... 4 Cantons
--

Die Standesherrl. Besitzungen der Mediatisirten Fürsten u. Grafen haben lichte Farben-Bedeckung, unbeschadet der Höhenfarben.

Kgr. d. Niederlande.	Kgr. Belgien.	Schweiz.	Frankreich.
----------------------	---------------	----------	-------------

B. Der sonstigen BEZEICHNUNGEN.

Chausseen (Im Oesterreich. Kaiserreich sind nur die Staats-Chausseen angegeben.)
Landstrassen
Canäle mit Wasserdügnen (Treibwaart)
Dämme
Wald
Sumpf
Eisenbahnen im Betrieb
in Bau

STÄDTE , grosse (über 50 taus. Einw.) oder Residenzen und Hauptstädte grösserer Staaten oder Länder, mit Bezeichnung nach Grösse und Form.
Städte , mittlere u. kleinere mit ähnlicher Bezeichnung.
Flecken , Dörfer, Weiler und andere kleine Orte.
Schlösser u. Schloss-Ruine.
Klöster , einzelne Kirche od. Kapelle
Wirthshaus , einwohn. Haus, Gut
Bad , Gesundbrunnen
Langausgedehnter Ort , auch Colonie

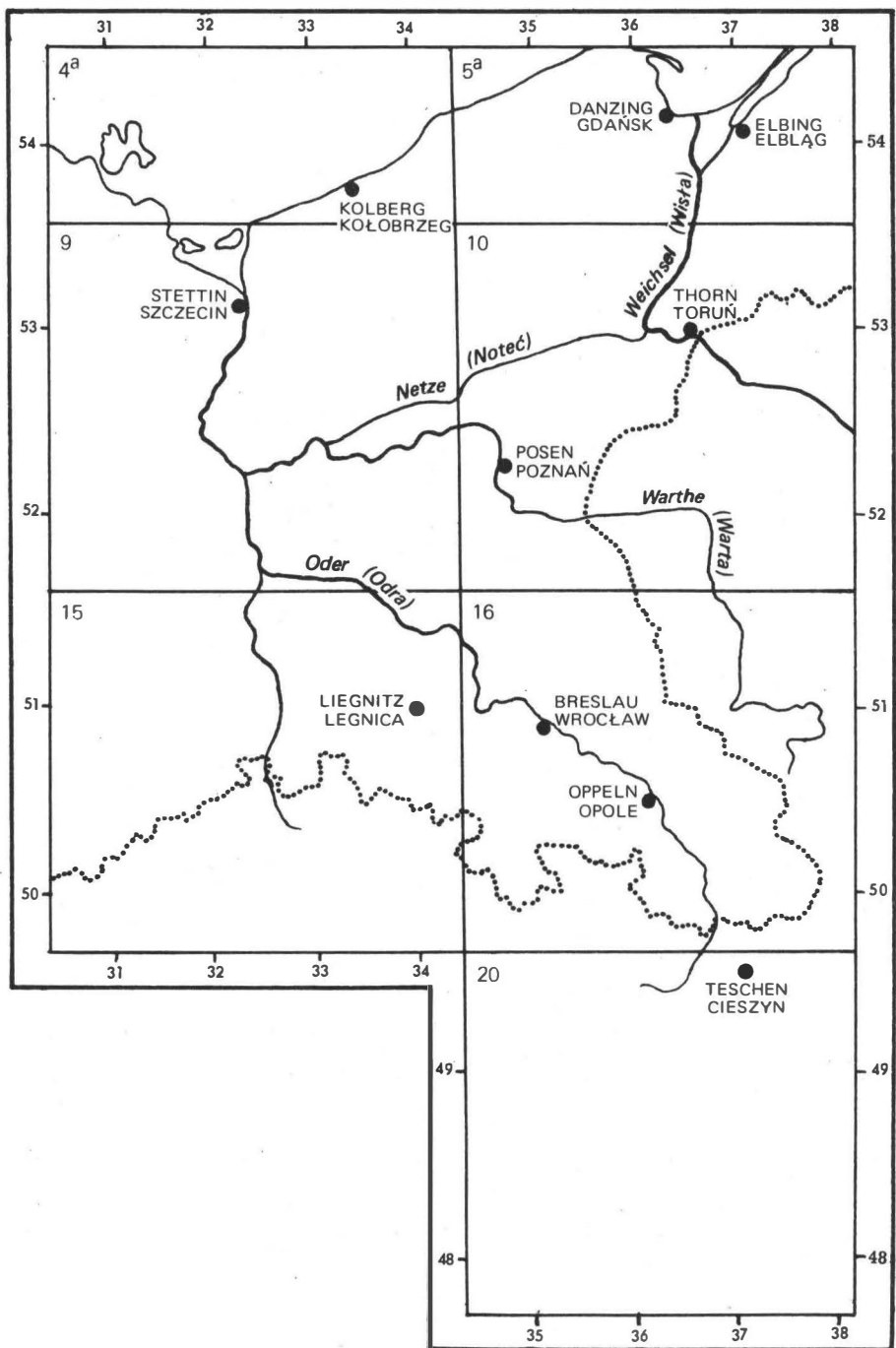
C. Der ABKÜRZUNGEN.

A. Alt	H. Haus	Ob. Ov. Ober, Over	son Ende od. in der Mitte)
Ab. Abtey, Abtey	h. Hst. Haupt Haus	O. Ost	b. bach
a. d. an der	I. Insel, Isle, Inola	P. Post, P. Post	bg. berg, Bj. Burg
B. Bg. Berg	K. Kl. Kirch, che	P. Porto, Pet. it	br. brun, bruwen
B. b. Bach	Kl. Klein	Qu. Quelle	dt. dorf, dt. torf
Bg. Burg	Kr. Krug	S. Saint, Sanct	h. heim
b. bas	Kr. Kromme	S. Süd, S. See	hg. h., hagen
Can. Canal	Kp. Kirchspiel	Sal. in e. Sh. Sch.	hs. haus
Chap. alle	L. Lago	Sh. Schanz	hsen, hs., hausen
Chät. Chateau	L. Leuchtthurm	sop. ra, Sot. to	i., j., ingen
Col. Colonie	H. St. Mont, nte	s. sur	ki. ki., kirch, kirchen
F. F. F. F.	H. Meer (BüdenSee)	Sign. al	l. loben, ld. land
F. Fort, Forst.	magg. iore	T. Thich, Th. Thal	st. stein
Gb. Gebirge	mes. so	V. Villa, V. Val	std. staät, steät
Gd. Grand	N. Neu, Nord	W. Wasser	th. thal
Gr. Gross	Nav. Naviglio	W. West	wg. wagen
Gr. Graben	Nd. Nieder	Zw. Zwarte	wl., wir., weil, wiler

Ryc. 4

1 ^a	2 ^a	3 ^a	4 ^a	5 ^a
6	7	8	9	10
11	12	13	15	16
16	17	18	19	20
21	22	23	24	25
1 ^b	2 ^b	3 ^b	4 ^b	5 ^b

Ryc. 5



ARKUSZE DOTYCZĄCE OBSZARU POLSKI

KARTA DAWNÉJ POLSKI

Z PRZYLEGLÉMI OKOLICAMI

KRAJÓW SĄSIEDNICH

WEDŁUG NOWSZYCH MATERIAŁÓW

na

1

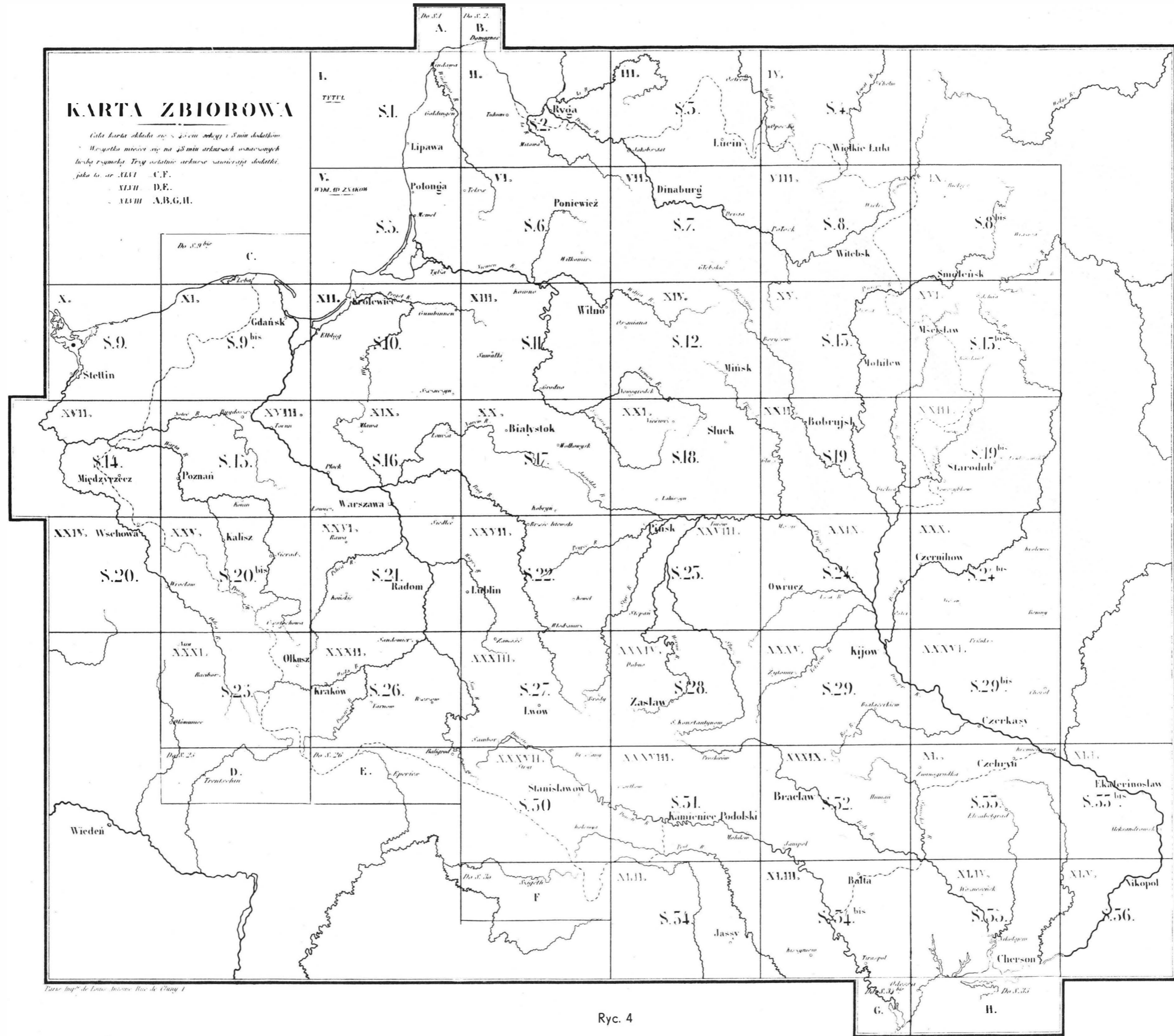
300000

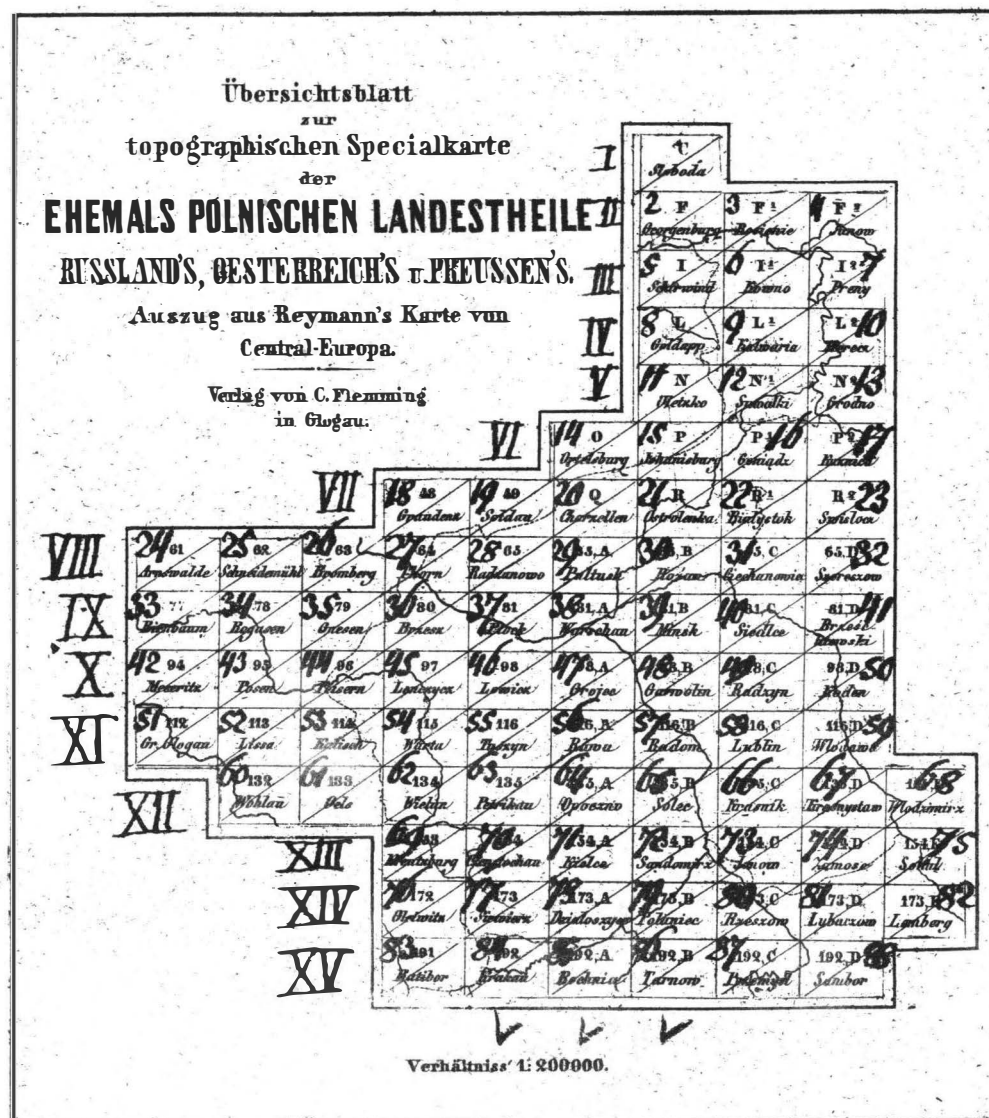
PARYŻ

1859.



Ryc. 1

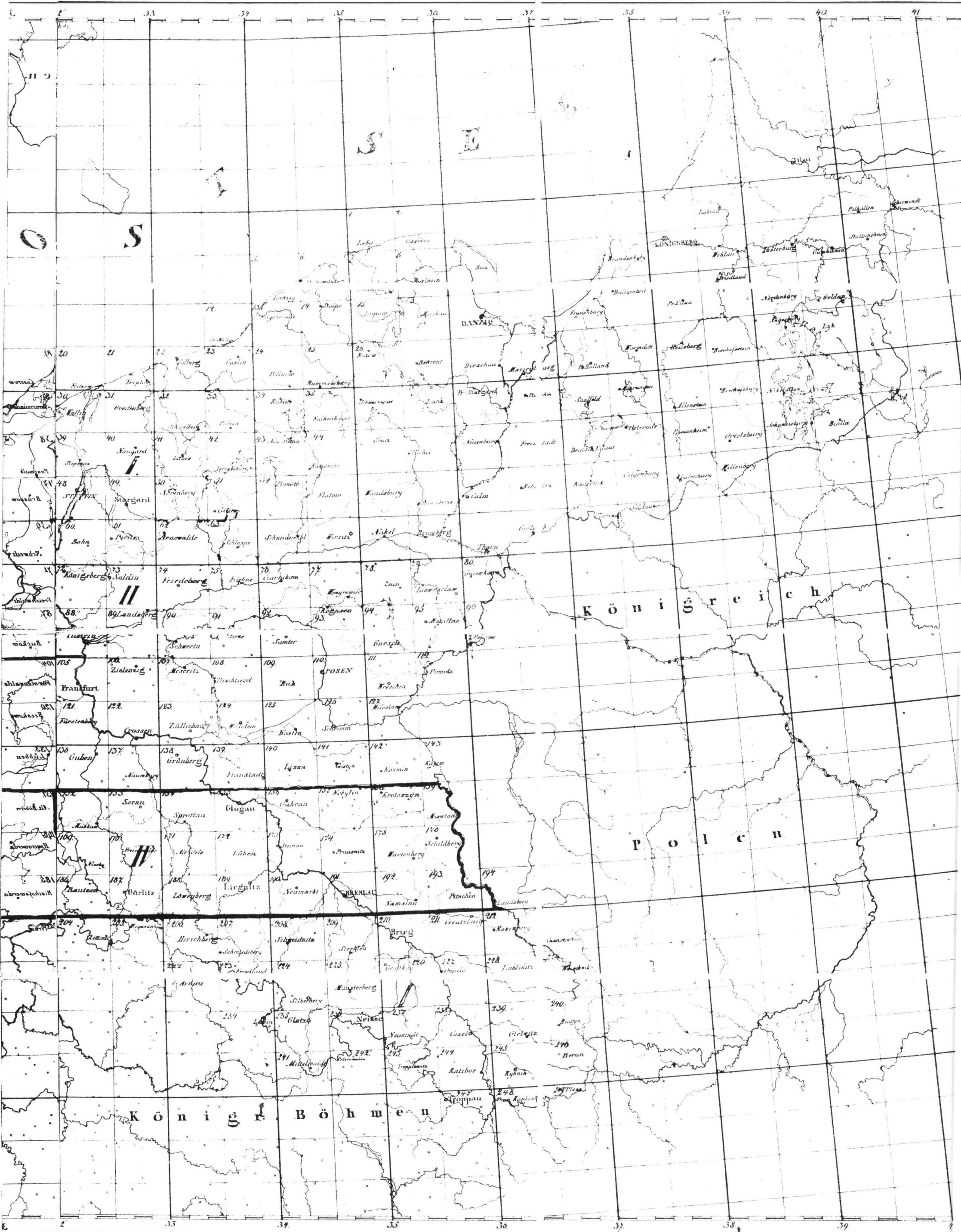




Ryc. 1

- Poz. 135. Skorowidz do: Topographische Specialkarte der ehemals polnischen Landesteile Russland's, Oesterreich's u. Preussen's. Auszug aus Reymann's Karte von Central-Europa, Glogau [ca 1860], 1:200 000. Reprodukowany egzemplarz pochodzi ze zbiorów Biblioteki Jagiellońskiej, gdzie-pismem odręcznym wprowadzono dodatkową numerację arkuszy i pasów

Übersicht der, aus den Original-Vermessungs-Zeichnungen des K. Pr. Generalstabes reducirt und gravirt, topographischen Karten



Maßstab 1:160000.

Fertige und revidirte Sectionen.
 Neu bearbeitete Sectionen.
 Für den Gebrauch des Publicums herausgegebene Sectionen.

Fertige Sectionen der Karte im Maßstab 1:160000.
 Fertige Sectionen der Karte im Maßstab 1:80000.
 Fertige Sectionen der Karte im Maßstab 1:40000.



Ryc. 5 [pomniejszenie]

Poz. 142. C.Kummerer von Kummersberg: Administrativ-Karte von den Königreichen Galizien und Lodomerien mit dem Grossherzogthume Krakau und den Herzogthümern Auschwitz, Zator und Bukowina -- Wien [1855-1863], 1:115 200

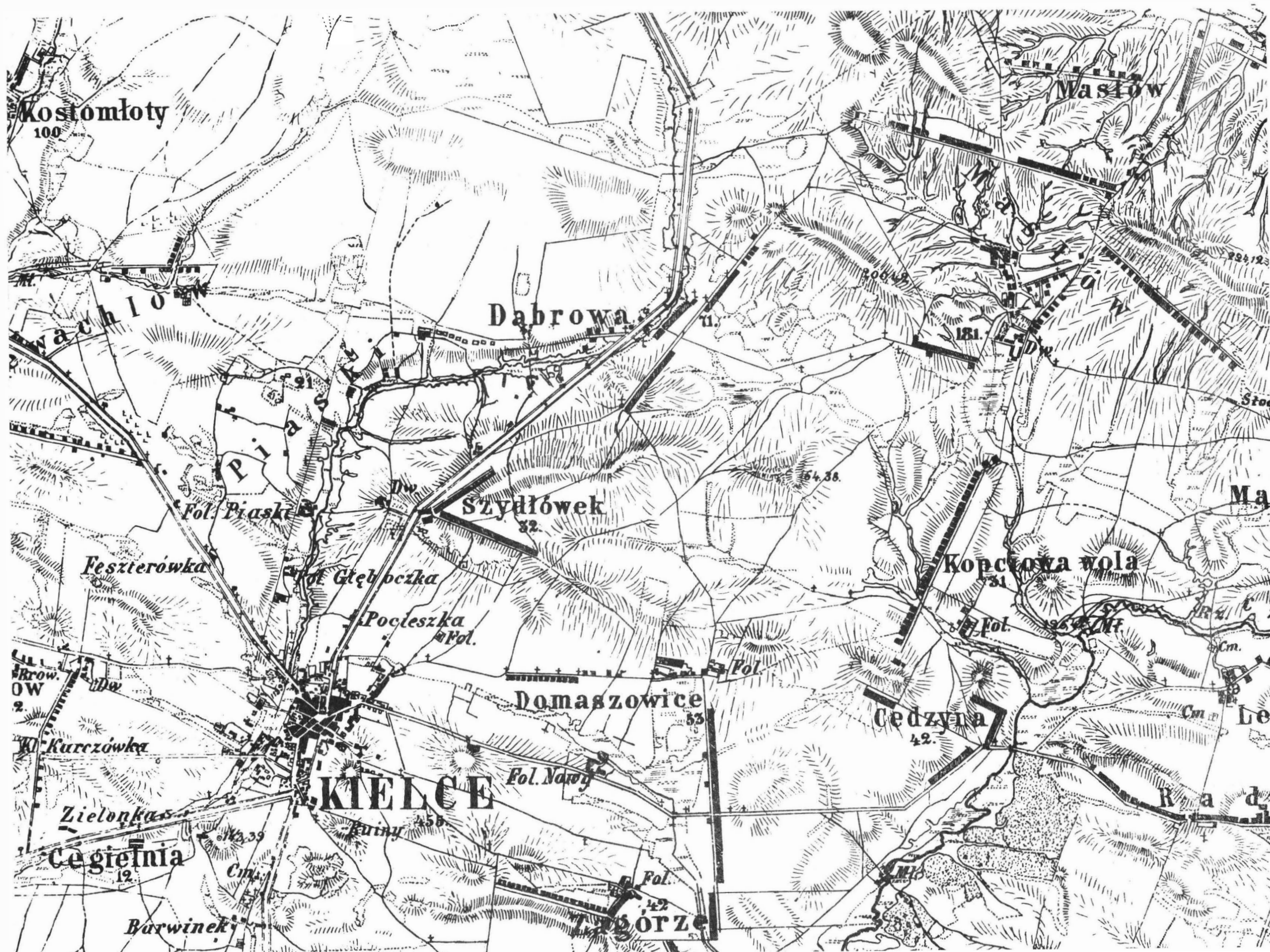
ATLAS TOPOGRAFICZNY

Okręgu Wschodniego, Górnictwa w Królestwie Polskim.

Ułożony z Rysunków wykonanych na miejscu przez Topografów Generalnego Sztabu na tak wielką Skalę, nigdy nie wydanych; przygotowany celem wnoszenia spostrzeżeń Geologicznych.

Fol. XXV. Sek. II.	XXV. Sęclowa	12. XXV. Blaszków	13. XXV. Wschoc	14. XXV. Itza	15. XXV. Lepsko
Radoszyce	Mniów	Bliżyn	Sucheńców		Tarłów
	XXVI. Białogon.	12. XXVI. KIELCE	13. XXVI. Dozentyn	14. XXVI. Kurnów	15. XXVI. Ostrowiec
				Stupia nowa	Oniców
XXVII. Matogosz.	11. XXVII. Chęciny	12. XXVII. Daleszyce	13. XXVII. Łęgów	14. XXVII. Iwaniska	15. XXVII. Opralin
Nagłowice	Sobków		Raków		Sandomierz
		XXVIII. 13. XXVIII. Chmielnik	14. XXVIII. Szydłówek	15. XXVIII. Bogorin	16. XXVIII. Koprzywnica
				Kurozwęki	Staszów
		XXIX. 13. XXIX. Busk	14. XXIX. Stopnica	15. XXIX. Tursko	16. XXIX. Tursko
		Wislica	Pacemów		

Ryc. 2



PLAN Y

RZEKI

WISŁY

Planie Krolestwa Polskiego
Ciepłomic do Wołoszewa

od Wersty 0, do Wersty 568.

Według pomiarów i sprawdzeń w latach

1860-1866

przez Inżynierów Krzyczkowskiego, Jeziorkowskiego
Jłlukiewicza i Russiana.

z dodaniem Sytuacji podług planów nizin
i kurtki topograficznej

pod kierunkiem Pana Zarządu Komunikacji

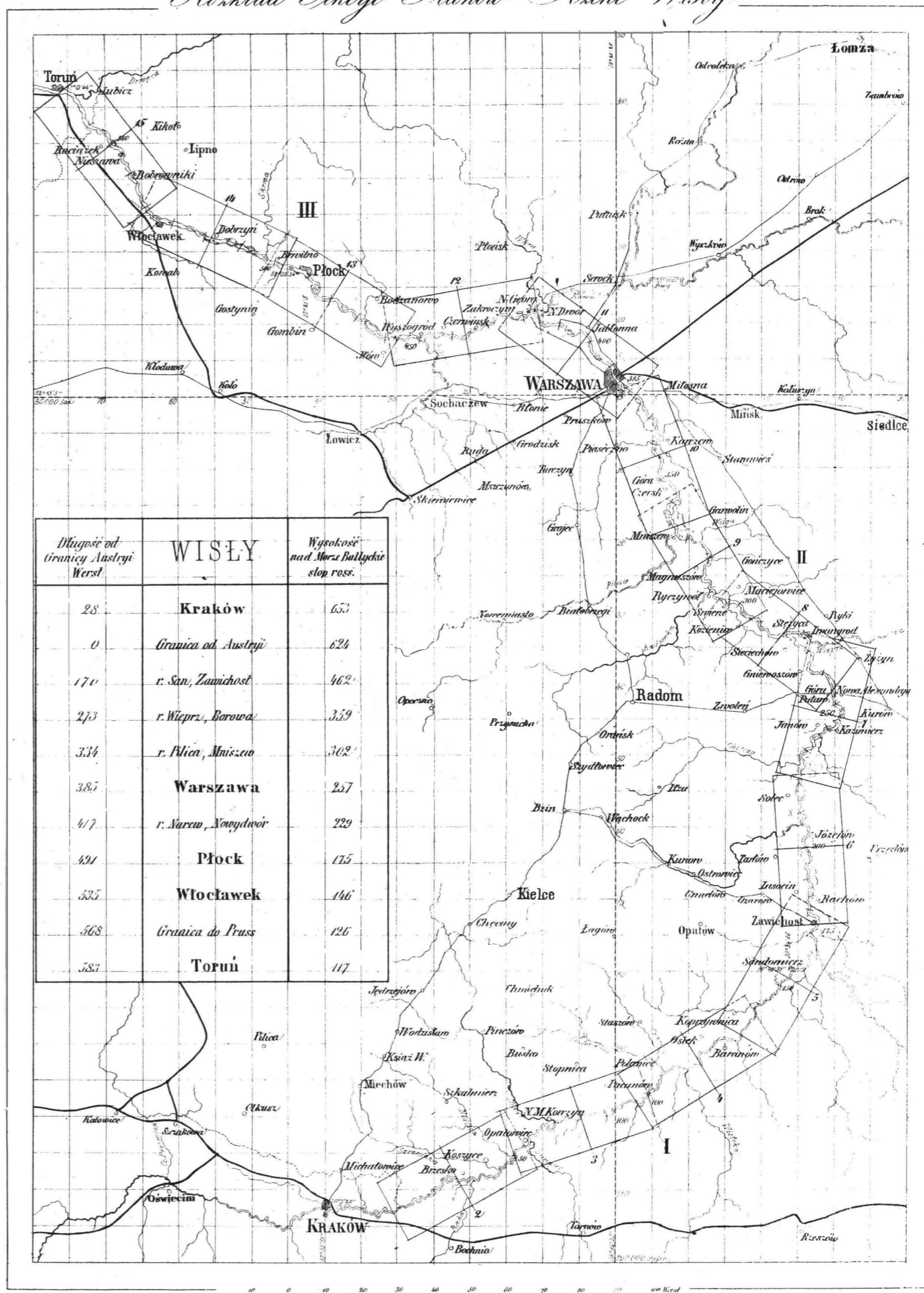
JNSPEKTORA KOLBERGA

sporządzone

(Podziałka 1:40,000; Sekcyi 15, arkuszy 29)

w WARSZAWIE

in Litografii Marcellego Gatz.



Ryc. 1

Ryc. 2



Ryc. 2

UMGEBUNG von KRAKAU

nach einem Originale der Generalstabs-Abtheilung der 12^{ten} Truppen Division
im k.k. Militär-geographischen Institute photolithographirt

H P O H L
1867.
Ryc. 1

Zeichen Erklärung.

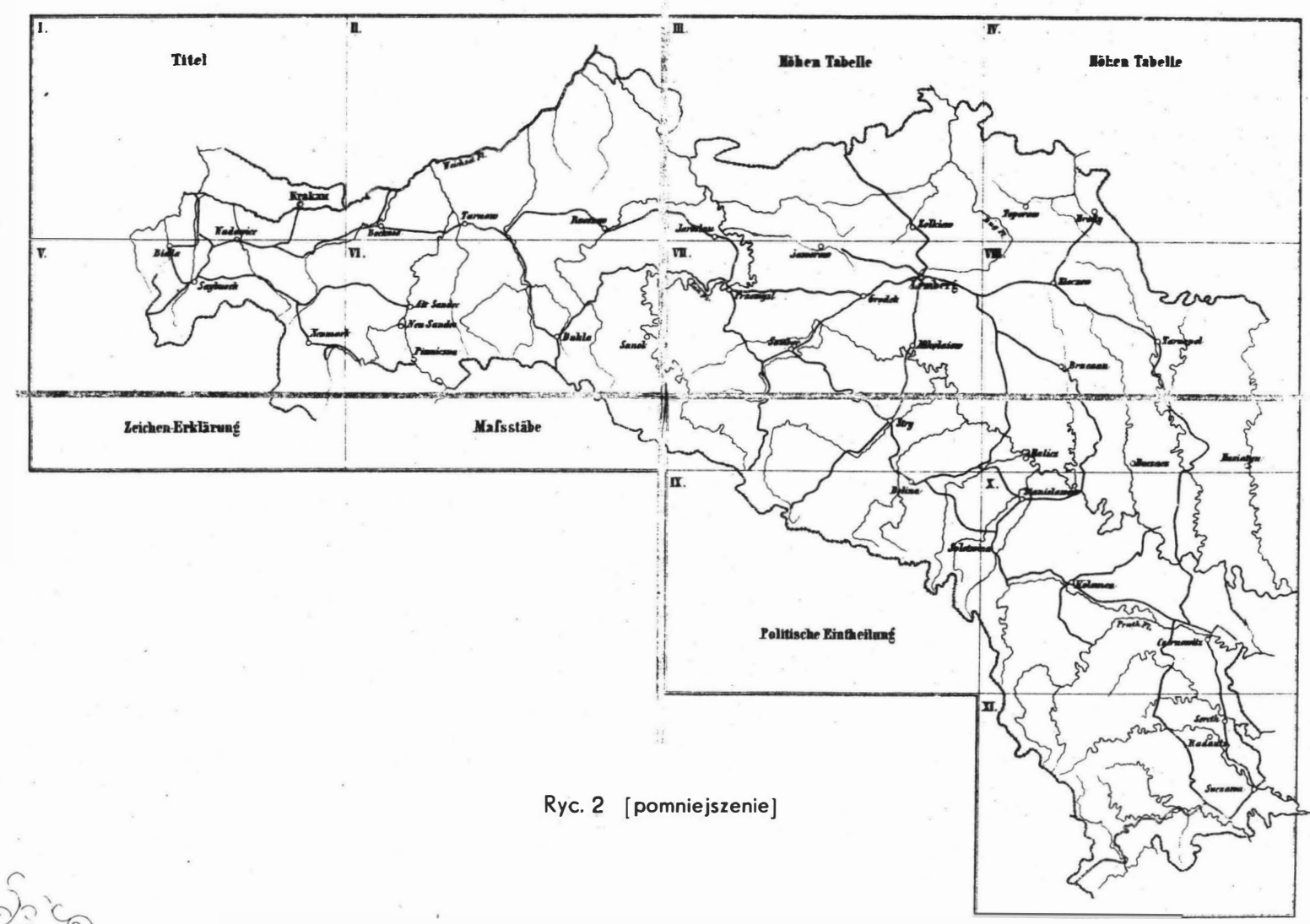
- | | | | | | |
|--|-------------------------------|-----------------|--------------------------|-----------------|-----------------------------|
| | Eisenbahn mit Telegrafleitung | | Kirche | | Wald |
| | Clausse
I. Classe | | Kapelle | | Messen |
| | | II. Classe | | Kreuz | |
| | Landstrasse | | Einzelne stehende Häuser | | Sumpf |
| | Landwege
erhaltene | | W.I. Wälderhaus | | Sand |
| | | nicht erhaltene | | W.H. Wälderhaus | |
| | Kahnweg | | M.M. Mahlmühle | | T.Z. Triangulirungs Zeichen |
| | Fußsteig | | M.K. Meierhof | | |
| | Teich | | F.H. Friedhof | | |
| | Fluss | | Schil. Schloß | | |

Ryc. 3



Ryc. 4

SKELETT
für die General-Karte von Galizien.



Ryc. 2 [pomniejszenie]

GENERAL-KARTE

DES
KÖNIGREICHES
GALIZIEN
 und des

HERZOGTHUMES BUKOWINA

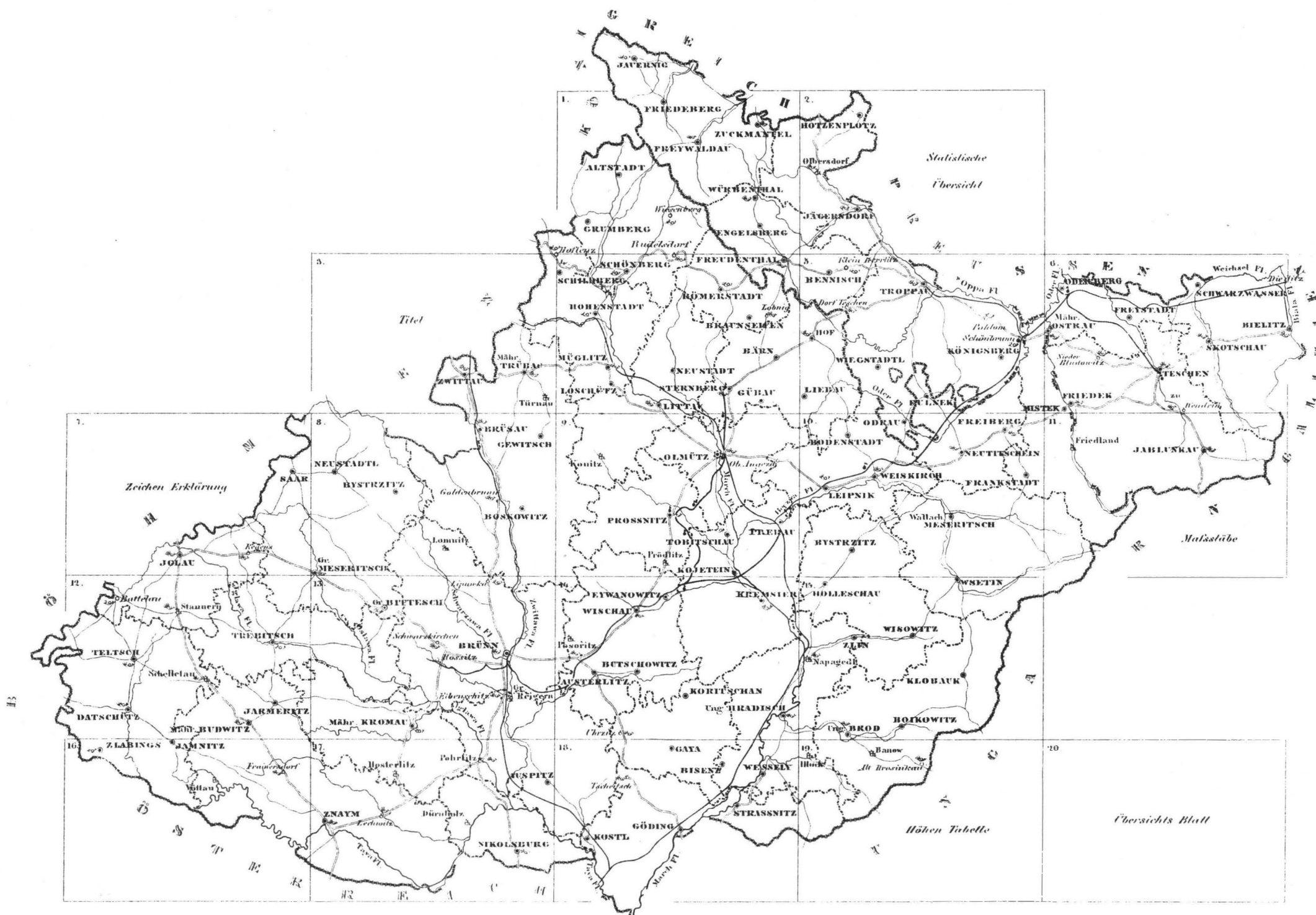
herausgegeben

vom k.k. militär-geografischen Institute

IM JAHRE 1868.



Poz. 159. General-Karte des Königreiches Galizien -- hrsg. vom. k. k. Militär-Geografischen Institute -- Wien 1868, 1:288 000



- ☞ FESTUNGEN
- ★ STÄDTE
- ⊙ Märkte
- ⊙ Dörfer
- ⊙ Post Stationen mit Pferdewechsel
- Chancken
- Haupt Verbindungen
- Eisenbahnen
- Landes Grenzen
- Bezirkshauptmannschafts Grenzen

Der Wiener Zoll zu 14400 Klafter oder 36000 Schritte oder 74 Stunden



20 kr.

1869

Ryc. 4

Moravy i Slac Ciast

UND

General-Karte

DES

KÖNIGREICHES UNGARN

auf Anordnung Seiner Kaiserl: Königl: Hoheit

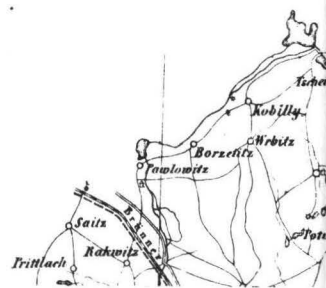
des Herrn Erzherzogs Albrecht

GENERAL-GOUVERNEURS VON UNGARN ETC. ETC.

AUSGEFÜHRT UND HERAUSGEGEBEN

DURCH DAS K. K. MILITÄRISCH GEOGRAPHISCHE INSTITUT IM JAHRE

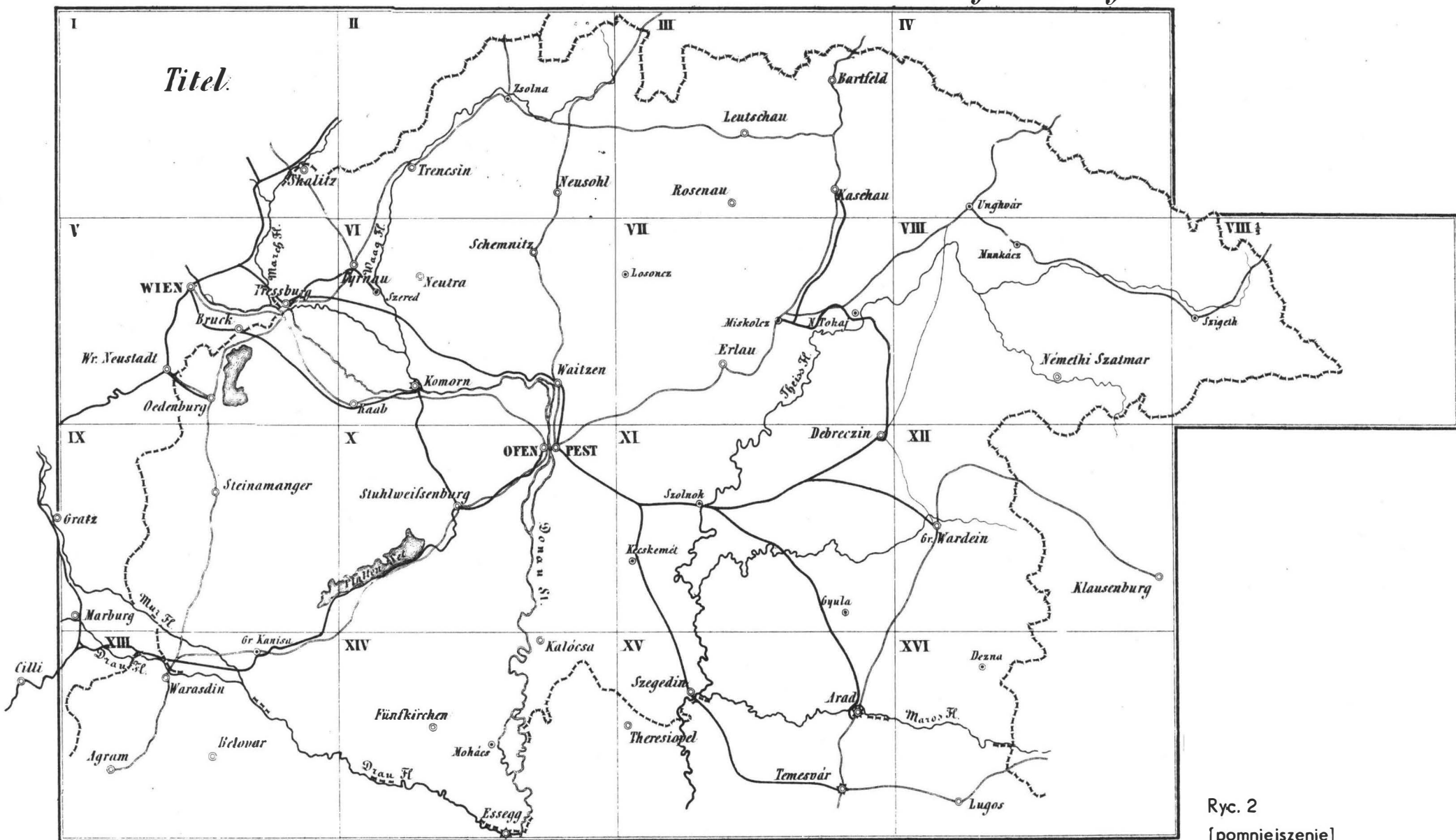
1858.



Ryc. 1 [pomniejszenie]

SKELETT

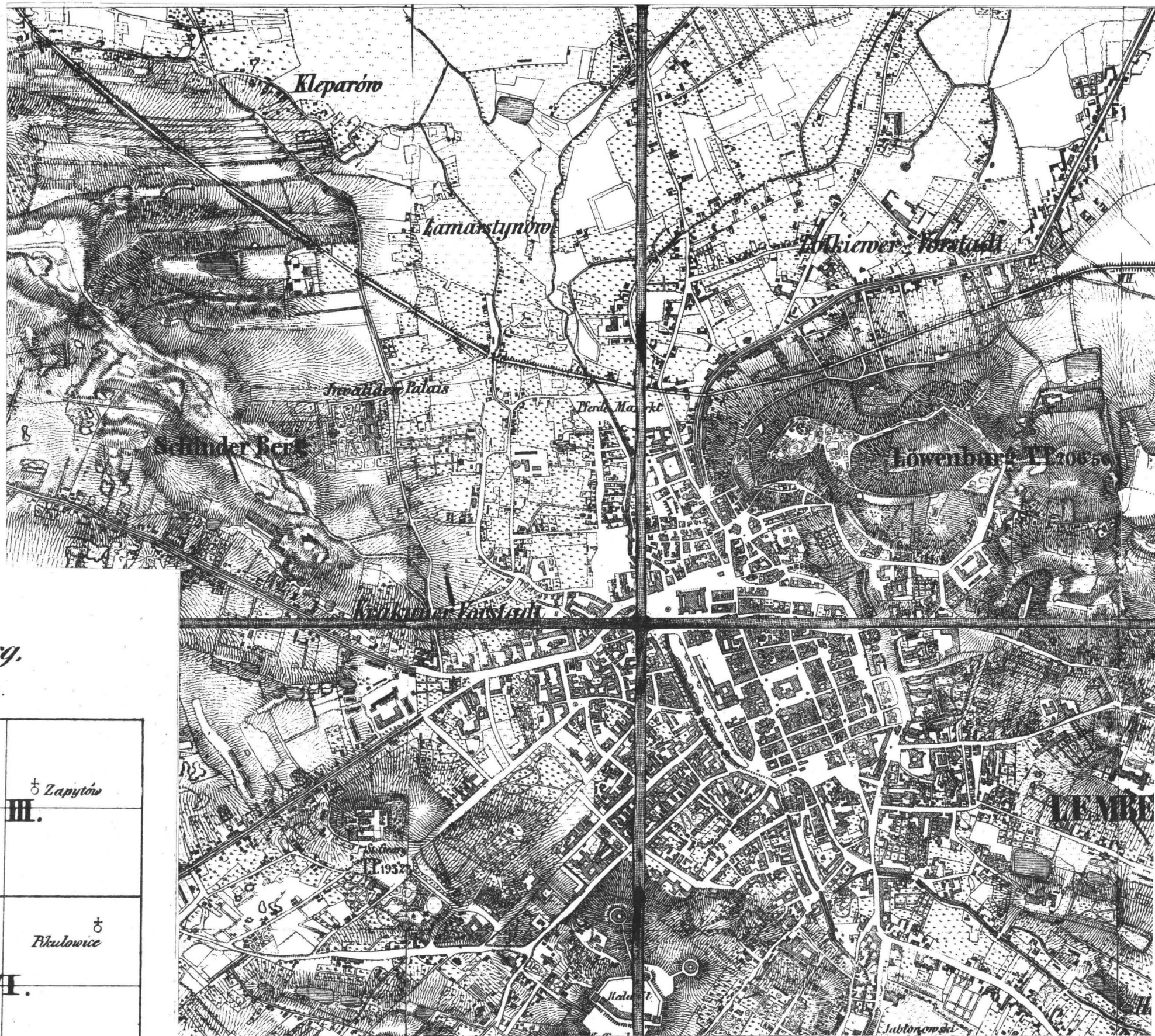
für die Administrativ- und General-Karte des Königreiches Ungarn.



Ryc. 2 [pomniejszenie]



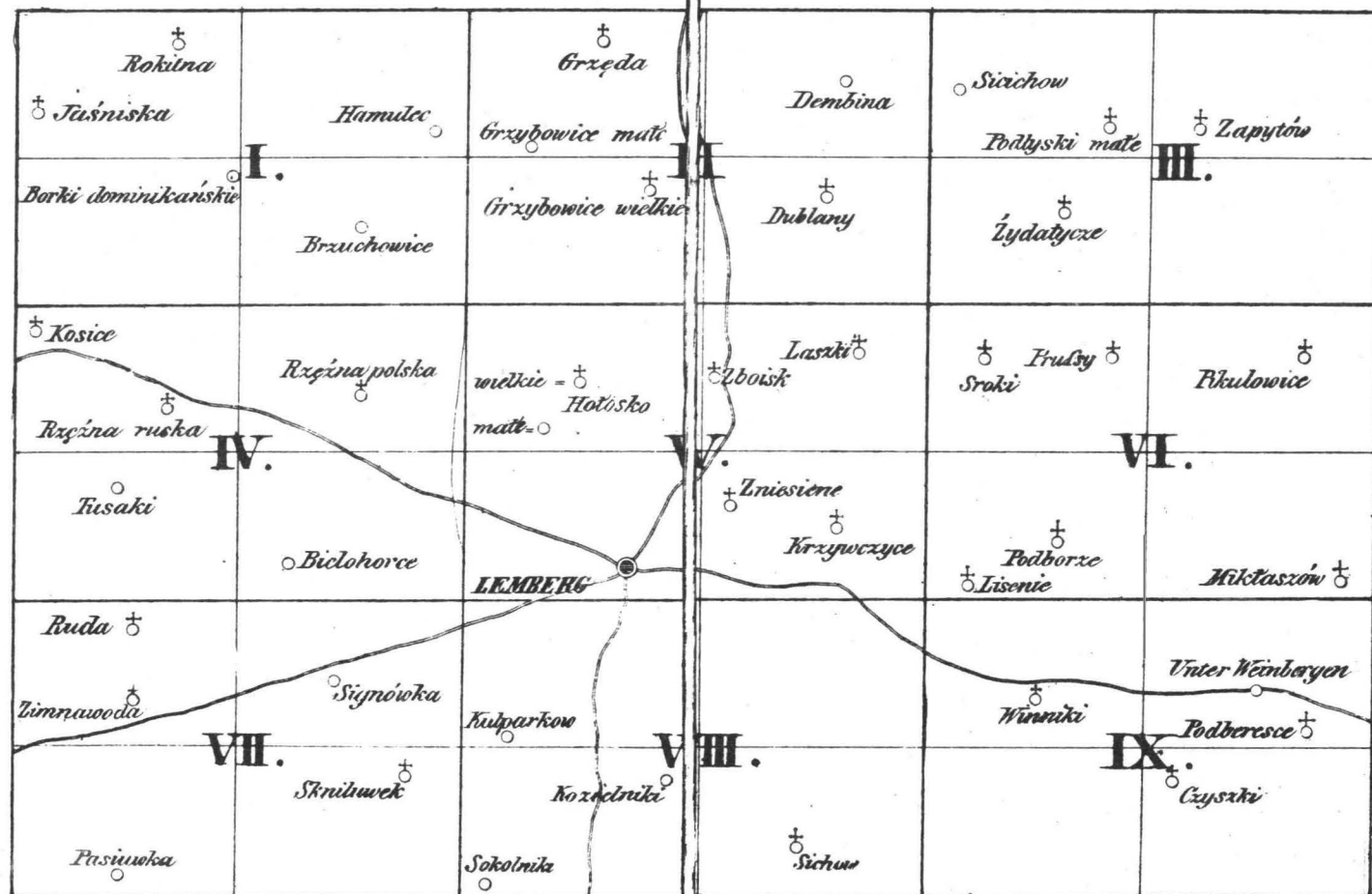
Ryc. 1



Ryc. 2

SKELLETT

Zur Übersicht der Umgebungen von Lemberg.
im Maße der Wiener Zoll=200 Wiener Klafter, oder 14400 der Natur.

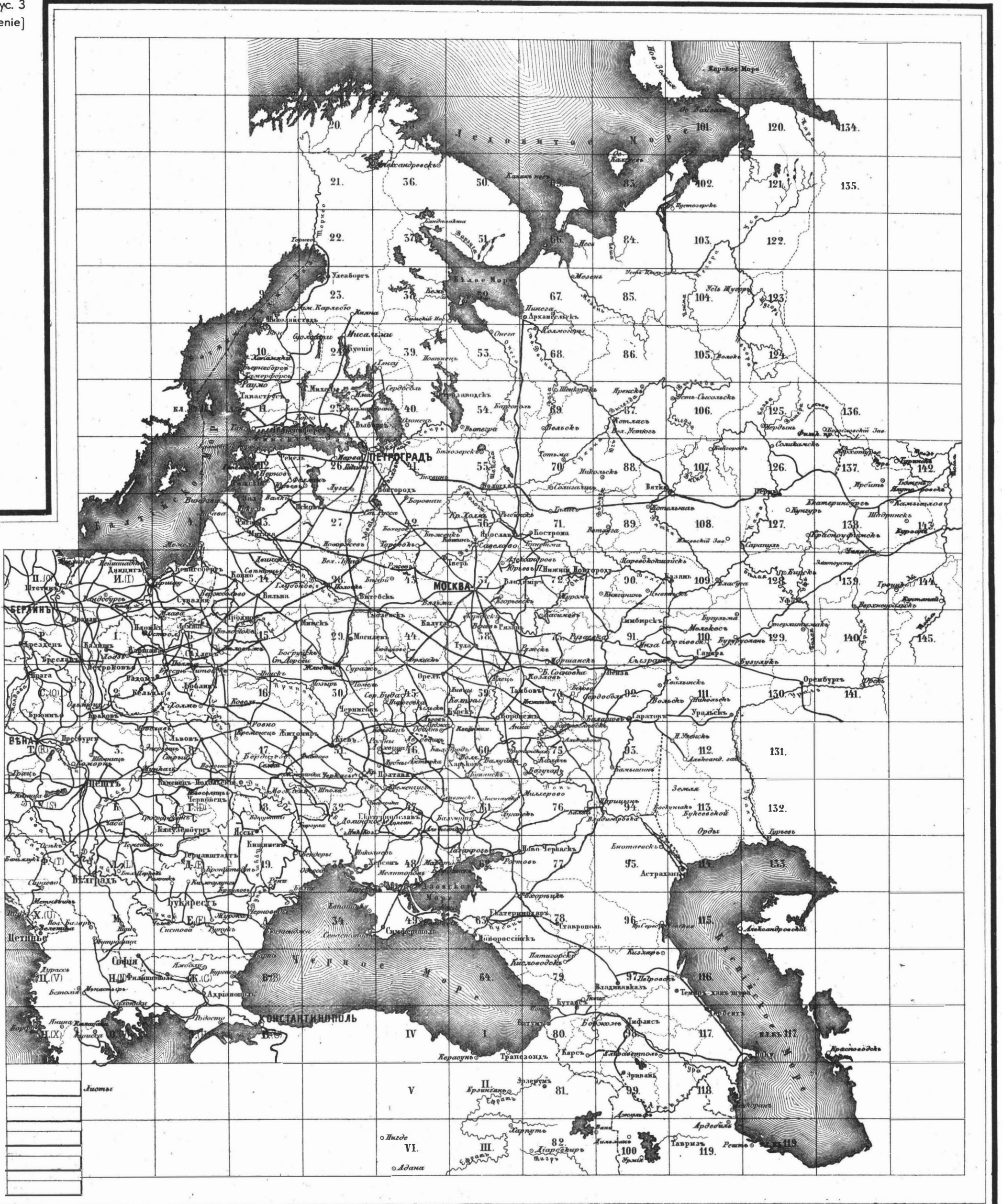


Ryc. 3

СБОРНАЯ ТАБЛИЦА СПЕЦИАЛЬНОЙ КАРТЫ ЕВРОПЕЙСКОЙ РОССИИ.

Масштабъ 10 верстъ въ дюймѣ

Рис. 3
[niejszenie]



ПЕЧАТАНО въ V -1915 г.

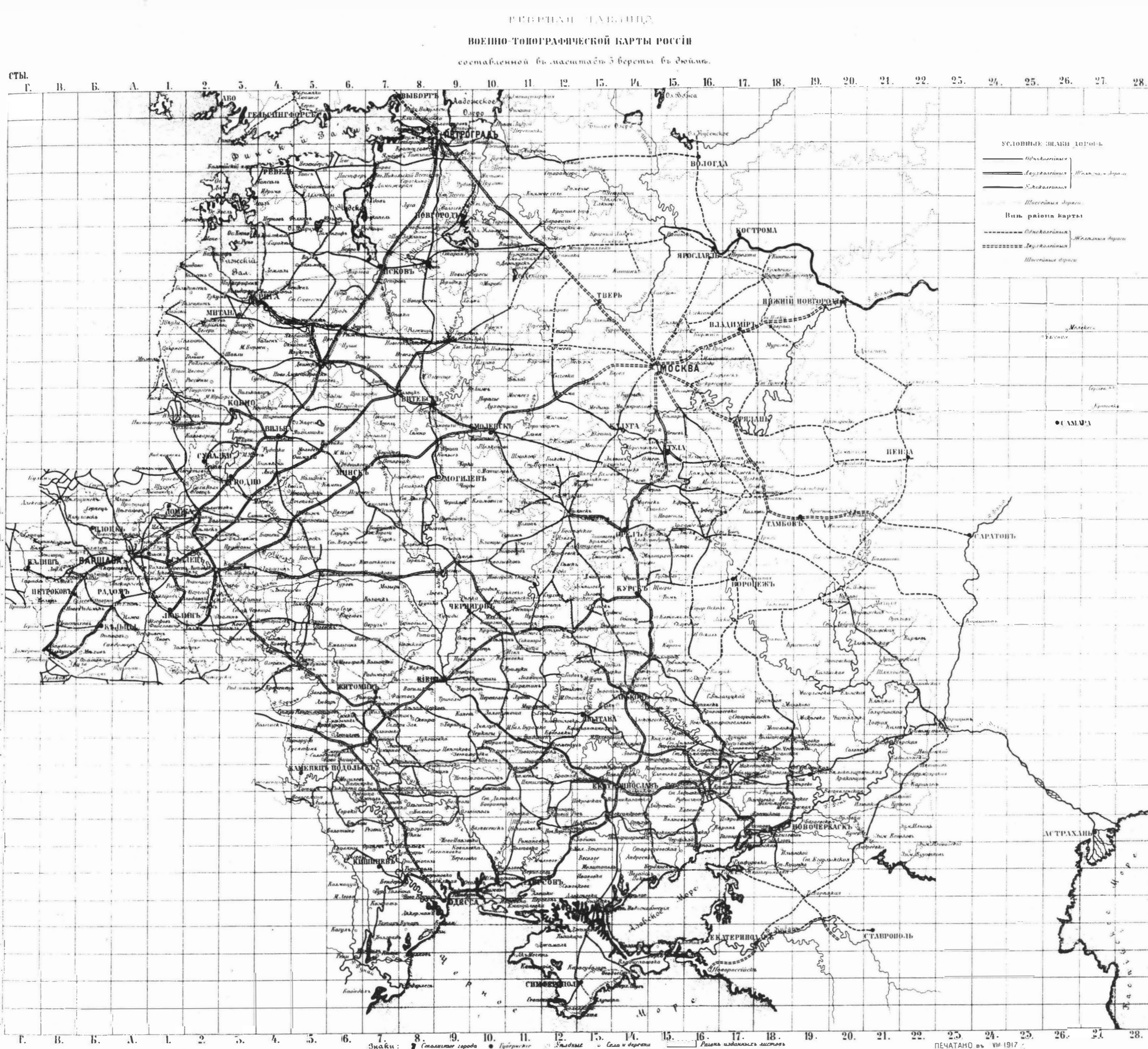
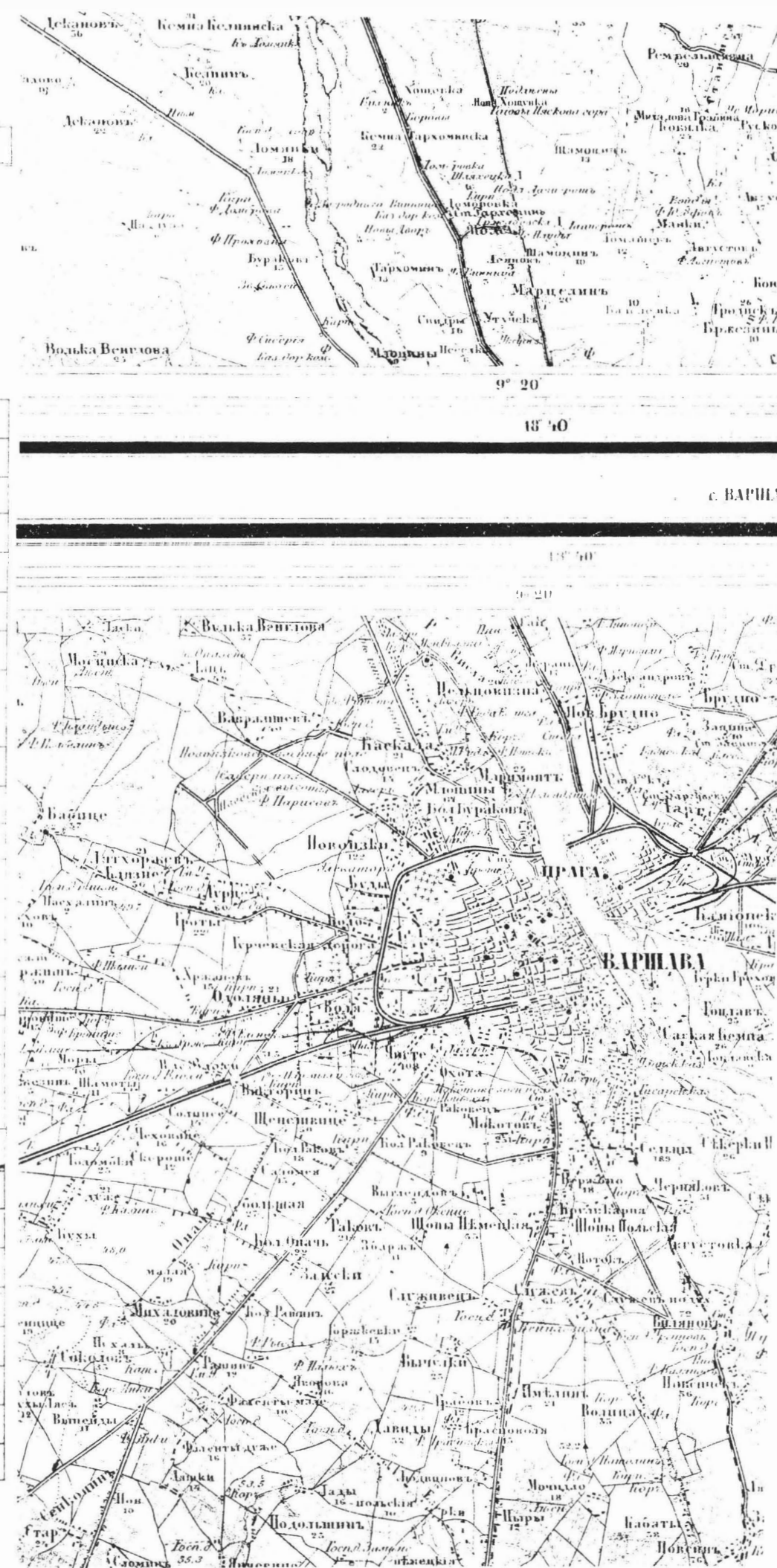
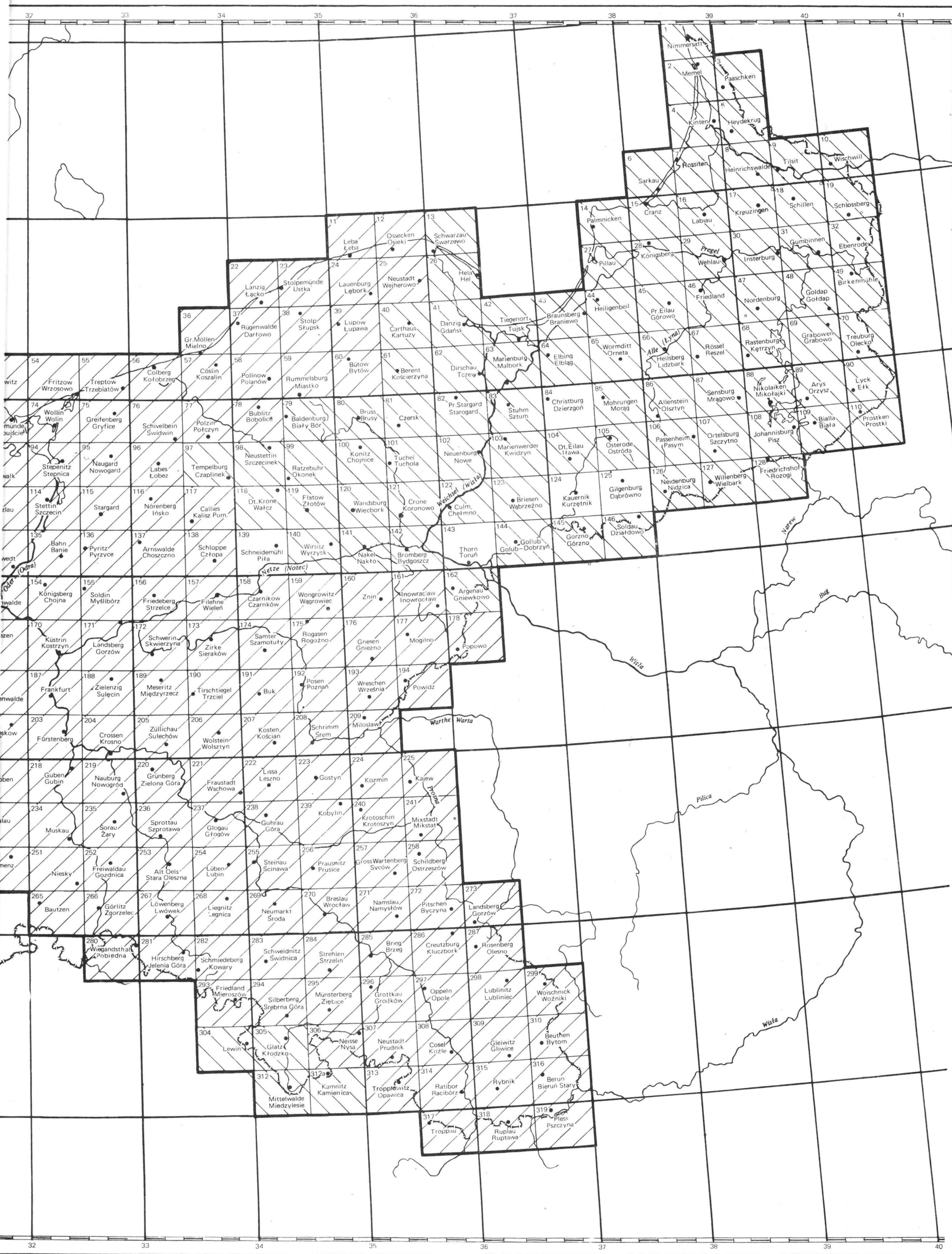


Рис. 2 [розширення]





arkusze wykonane techniką litograficzną



arkusze wykonane techniką miedziorytniczą



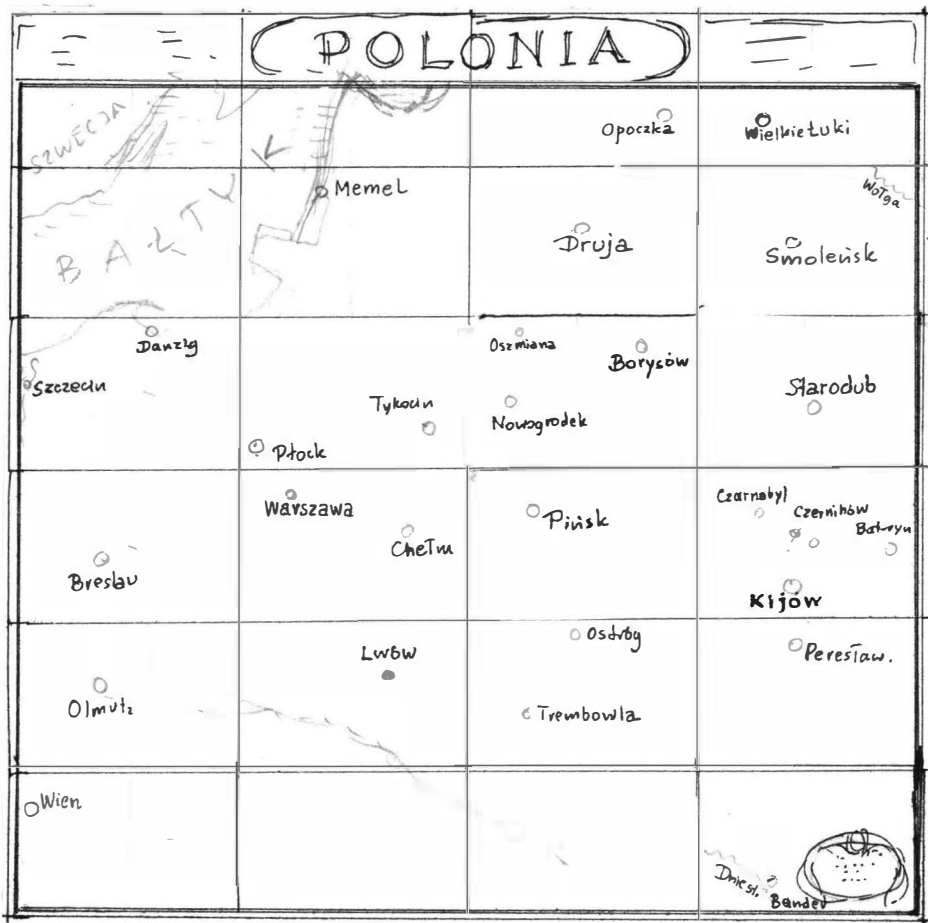
brak informacji c technice wykonania

Ryc. 3



„Polonia.... 1770” Karola de Perthéesa.

SKALA oryginału ok 1:934000



Źródło: „Zabytki Polskiej Kartografii” - Biblioteka Narodowa...

1 część - tekst, 2 części - 24 arkuszy (nienumerowanych) w teczce płóciennej.
 Reprodukcje z negatywów szklanych wykonanych przed wojną.
 Skala oryginału (?)

- Główne wady tego wydania:
- 1). Reprodukacja rastrowa - niepotrzebnie!
 przez to ogromna strata cyfelnosci.
 - 2). Brak numeracji stron - przy 24 kartach
 Takiś się pogubić.

Uzupełnienie do PPK ~~№~~ Tom 19, 1987, N° 3. skanowane i ogłoszone z ser. Jo - PK.
 podczas seminarium 88.0

WAŻNIEJSZE DOSTRZEŻONE BŁĘDY DRUKU

Str.	Wiersz	Jest	Powinno być
Część 1. TEKST			
5	20 od góry	<i>verti</i>	<i>vertit</i>
7	24 od dołu	Roi	Roy
18	15 od góry	i rozbiorem	I rozbiorem
19	2 od góry		dodać: [ca 1 : 576 000] — <i>mapa przeglądowa</i>
36	12 od góry	eykazu	wykazu
44	6 od dołu	z AGAD	w AGAD
54	13 od góry	s. 388	s. 358
54	8 od dołu	4 arkusze dotyczące	48 arkuszy dotyczących
64	15 od góry	<i>wyniesień</i>	<i>wyniesienia</i>
67	17 od dołu	N ₂ , P	N ₂ , O, Q, P
79	21 i 30 od dołu	Handkego	Handtkego
87	27 od dołu	1 : 240 000	1 : 230 000
93 kol. lewa	8 od góry	Jekatierynosław	Jekatierynosław, gub.
94 kol. lewa	27 od dołu	59, 88, 170	59, 170
97 kol. lewa	3 od dołu	Höpfgarten	Hopfgarten
100 kol. prawa	po 26 od góry		dodać: Kunst und Industrie Comptoir (Wiedeń) 34, 35, 49, 58
100 kol. prawa	17 od dołu	81, 104	81, 85, 104
101 kol. lewa	11 od góry	Königlichen akade- mischen	Königliche akademische
106	32 od góry	<i><Hondius Hondt></i>	<i>Hondius <Hondt></i>
106	21 od dołu	1126	1926
Część 2. ILUSTRACJE			
II tabl. 64	12 od góry ryc. 2	DRECKA-MUSIAŁOWA Ryc. 2	DRECKA-MUSIAŁOWICZ Ryc. 2. Wycinek z egzemplarza z ręcznie naniesionymi ok. 1832 r. szosami na obszarze Królestwa Polskiego (ukończonymi i w budowie)
tabl. 130	ryc. 4	odbitka lustrzana	
tabl. 174	ryc. 5	(numery arkuszy:) 15, 16	14, 15
tabl. 199		1 : 28 000	1 : 28 800
tabl. 217 i 218		1853—1875	1855—1875