WOJSKOWY INSTYTUT GEOGRAFICZNY

KATALOG MAP

I INNYCH WYDAWNICTW W. I. G. ZE SKOROWIDZAMI I WZORAMI

POLSKIE TOWARZYSTWO GEOLOGICZNE

WARSZAWA — 1927

DRUKARNIA MINISTERSTWA SPRAW WOJSKOWYCH

SPIS RZECZY.

	Str.
Wiadomości ogólne	5
Nabywanie wydawnictw	6
Plany i Mapy W. I. G.	8
Reprodukcje tymczasowe	12
Plany i Mapy obce obejmujące terytorjum Polski	14
Inne wydawnictwa	15

ZAŁĄCZNIKI.

Wzór planu 4-ro barwnego 1 : 25.000	Zał. 1
Wzór planu jednobarwnego 1 : 25.000	Zał. 1a
Wzór Mapy Polskiej czterobarwnej 1 : 100.000	Zał. 2
Wzór Mapy Polskiej dwubarwnej 1 : 100.000	Zał. 2a
Wzór Mapy Operacyjnej 1 : 300.000	Zał. 7
Wzór Mapy Operacyjnej warstwicowej 1 : 300.000	Zał. 8
Wzór Mapy Samochodowej 1 : 300.000	Zał. 9
Wzór Mapy Taktycznej Tymczasowej 1 : 100.000 (austr.)	Zał. 4
Wzór Mapy Taktycznej Tymczasowej 1 : 100.000 (niem.)	Zał. 5
Wzór Mapy Taktycznej Tymczasowej 1 : 100.000 (rosyjsk.)	Zał. 6
Wzór Mapy Przeglądowej 1 : 750.000	Zał. 3
Skorowidz szczegółowy planów 1 : 25.000 wydania polskiego.	
Skorowidz mapy polskiej 1 : 100.000.	
Skorowidz mapy operacyjnej 1 : 100.000.	
Skorowidz mapy samochodowej 1 : 300.000.	
Skorowidz mapy przeglądowej 1 : 750.000.	
Skorowidz Międzyn. Mapy Świata (Polska) 1 : 1.000.000.	

WIADOMOŚCI OGÓLNE.

WOJSKOWY INSTYTUT GEOGRAFICZNY W WARSZAWIE, podlega Ministerstwu Spraw Wojskowych. Zorganizowany z końcem r. 1918, podjął czynności prowadzone poprzednio na terytorjum Polski, przez odpowiednie instytucje austrjackie, niemieckie i rosyjskie. — Główne zadanie W. I. G. polega na opracowywaniu, uzupełnianiu i poprawianiu map topograficznych naszego kraju w różnych skalach.

W skład W. I. G. wchodzą: szefostwo, trzy wydziały a mianowicie triangulacyjny, topograficzny i kartograficzny, samodzielny referat fotogrametryczny, administracja oraz skład map.

Prace geodezyjne w Rzeczypospolitej należą do kompetencji Ministerstwa Robót Publicznych. W. I. G. współpracował czasowo z M. R. P. w pomiarze granic oraz wykonał triangulację niektórych połaci kraju dla własnych potrzeb.

Pierwsze prace kartograficzne W. I. G., ze względu na potrzeby wojenne i brak map w kraju na użytek bieżący, musiały być wykonane drogą reprodukcji map austrjackich, niemieckich i rosyjskich, obejmujących terytorjum polskie. Zasadniczym programem obecnych prac, jest wydanie w nowem opracowaniu kartograficznem mapy Rzeczypospolitej w różnych skalach, po dokładnej reambulacji topograficznej.

W. I. G. ogłasza sprawozdania ze swych prac oraz wykazy wydawnictw w kwartalniku *„Wiadomości Służby Geograficznej”*.

NABYWANIE WYDAWNICTW.

Mapy przyznane w rozdzielnikach i rozporządzeniach Ministra Spraw Wojskowych, wydaje się bezpłatnie na podstawie zapotrzebowań.

INSTYTUCJE PAŃSTWOWE, SAMORZĄDOWE, SZKOŁY I OSOBY PRYWATNE, mogą nabywać wydawnictwa W. I. G. tylko w miarę posiadanych na składzie zapasów rezerwowych.

CENY ULGOWE (50%), przysługują władzom, urzędom i instytucjom państwowym. Zapotrzebowania na mapy po cenach ulgowych, muszą być podpisane przez dowódcę pułku względnie równorzędnego (kierownika, szefa, dyrektora), który stwierdza konieczność posiadania danych map dla celów służbowych.

Ceny podane w katalogu obowiązują aż do odwołania ogłoszonego w „*Wiadomościach Służby Geograficznej*" lub w „*Polsce Zbrojnej*".

Wydawnictwa kartograficzne W. I. G., tak po cenach normalnych jak i ulgowych, nabywać można w generalnej reprezentacji wydawnictw W. I. G.: „*Samopomoc Inwalidzka*" w Warszawie ul. Sienkiewicza 2, tamże należy kierować wszelkie zamówienia. Koszta przesyłki i opakowania dolicza się do rachunku nabywcy.

PRZESYŁKI uskutecznia się po wpłaceniu 70% należności; pozostała kwota może być przesłana za zaliczeniem pocztą.

Władze, urzędy i instytucje państwowe mogą regulować rachunki w dwa tygodnie od dnia otrzymania przesyłki.

ZWROT I WYMIANA zamówionych wydawnictw są niedopuszczalne.

REKLAMACJE należy kierować do Szefa W. I. G., Warszawa — Wilcza 64.

ZAMÓWIENIA SPECJALNE. — W. I. G. wykonywa na zamówienie prace kartograficzne, dla celów naukowych, technicznych i administracyjnych, jak zdjęcia lub kopje fotograficzne, kopje map, schematy sytuacyjne, plany warstwicowe, matryce, klisze cynkowe, reprodukcje map.

Koszta ustala się na podstawie kalkulacji wstępnej, poczem zawiera się umowę.

Zamówienia tego rodzaju należy kierować wprost do W. I. G., Warszawa — ul. Wilcza 64.

Zamówienia od osób wojskowych są unormowane Dz. Rozk. Wojsk. Nr 35 z 1922 r. poz. 515.

PLANY I MAPY.

PLAN 1 : 25.000. (Załącznik Nr 1, wydanie czterobarwne, Nr 1a wydanie jednobarwne). Wykonany na podstawie zdjęć własnych, bądź też zdjęć stolikowych byłych państw zaborczych, sprawdzonych przez topografów w polu i uzupełnionych. Kartograficznie na nowo opracowany przy zastosowaniu polskich znaków konwencjonalnych, zatwierdzonych w roku 1923. Rzut wielościenny. Istnieją dwa formaty arkuszy: a) obejmujące 6' minut szerokości geograficznej i 10' minut dług. geograficznej od Ferro, czyli średnio, w naszych szerokościach, 120 klm.^{2}; i b) obejmujące 5' minut szerokości i 9' minut dług. geograf. od Pułkowa, czyli średnio 90 klm.^{2}. Rzeźba terenu przedstawiona warstwicami. Na obszarze b. zaboru rosyjskiego wartości warstwic sążniowych przeliczono, z zaokrągleniem, na metry. Na każdym arkuszu planu jest umieszczona tabela, ułatwiająca odczytywanie wysokości. Wydane dotychczas arkusze uwidacznia załączony skorowidz.

Cena arkusza 4-robarwnego — 3.50 zł *)
„ „ 1-barwnego — 2.— zł

MAPA POLSKA (TAKTYCZNA) 1 : 100.000. (Załącznik Nr 2 wyd. czterobarwne, Nr 2a wyd. dwubarwne). Stanowi szczegółową mapę wojskową, wydaną analogicznie, jak plan, na podstawie

*) Osoby cywilne mogą nabywać plany jedynie dla celów naukowych, przemysłowych i technicznych, na podstawie urzędowego stwierdzenia koniecznej potrzeby.

materjału byłych państw zaborczych, zreambulowanego w polu i nanowo kartograficznie opracowanego. Rzut wielościenny. Arkusz obejmuje 15 minut szerokości geogr. i 30 minut dług. geogr. od Ferro, czyli średnio 909 klm.^{2}. Rzeźba terenu w warstwicach. Na obszarze b. zaboru rosyjskiego wartości warstwic sążniowych przeliczono, z zaokrągleniem, na metry. Na każdym arkuszu jest umieszczona tabela ułatwiająca odczytywanie wysokości.

Część arkuszy wydano w opracowaniu czterobarwnem. Najnowsze wydania są dwubarwne. Wykaz wydanych arkuszy podaje skorowidz.

Cena arkusza dwu- lub cztero-barwnego 2.50 zł.

MAPA OPERACYJNA (Nowa) 1:300.000. (Załącznik Nr 7 i 8). Jest oparta na materjale kartograficznym, większej skali. Dopiero część arkuszy wydano jako własne opracowanie kartograficzne; inne jako tymczasową reprodukcję mapy niemieckiej (patrz str. 9).

Rzut stożkowy. Arkusz mapy obejmuje 1° stopień południka i 2° stopnie równoleżnika. Długość geograficzna liczona od Ferro.

Arkusze, wykreślone znakami konwencjonalnemi zatwierdzonemi w r. 1925, są wydane w 5-ciu kolorach, teren przedstawiono kreskami. Najnowsze arkusze opracowano w rysunku warstwicowym. (Zał. Nr 8). Skorowidz w załączeniu.

Cena arkusza 2.— zł.

MAPA SAMOCHODOWA RZECZYPOSPOLITEJ POLSKIEJ 1:300.000. (Załącznik Nr 9). Opracowana dla ruchu kołowego, z uwzględnieniem dróg samochodowych (szosy I i II klasy), traktów, komunikacji kolejowej, urzędów telegraficznych i telefonicznych, urzędów celnych polskich i zagranicznych i t. p. Zawiera wszelkie objekty mające znaczenie dla komunikacji

samochodowej: stacje benzynowe, odległości poszczególnych punktów wzdłuż dróg i znaki ostrzegawcze. Wydana w 7-miu kolorach; specjalnie broszurowana dla ułatwienia użycia jej w czasie jazdy. Wydane arkusze wyszczególniono w skorowidzu.

Cena arkusza 2.— zł.

MIĘDZYNARODOWA MAPA ŚWIATA 1:1.000.000. Opierając się na uchwałach powziętych na Kongresach Międzynarodowych w r. 1909 i 1913, przy udziale przedstawicieli 35-ciu państw, Polska zgłosiła przez Ministerstwo Wyznań Religijnych i Oświecenia Publicznego, swój współudział w wydaniu jednolitej mapy świata, przez opracowanie czterech arkuszy, obejmujących terytorjum Polski. Mapa jest grawerowana na kamieniu, wydana wielobarwnie, hypsometrycznie. Skorowidz w załączeniu. Mapa będzie w sprzedaży z chwilą wydania 4 arkuszy.

MAPY RÓŻNE.

a) Plan m. st. Warszawy 1:20.000, sporządzony na podstawie planu Magistratu i dokonanej reambulacji zawiera: ulice, koleje, linje tramwajowe, ważniejsze budynki publiczne; zaopatrzony w skorowidz ulic. Wykonany w 5-ciu kolorach lub w 11-tu kol. z komisarjatami policji.

Cena form. ścienny 3 zł.
„ form. broszurowy 4 zł.

b) Mapa Topograficzna Okolic Warszawy 1:100.000 jest przeróbką mapy niemieckiej tej samej skali, częściowo poprawiona na podstawie reambulacji w r. 1919. Mapa jest arkuszem zbiorowym, sięga na zachód do Żyrardowa, na wschód do Mińska Mazowieckiego, na północ do Modlina i Zegrza, na południe do Góry Kalwarji. Wykonana w 5-ciu kolorach analogicznie jak

4-ro barwne arkusze Mapy Polskiej z dodaniem koloru czerwonego na szosy. Teren warstwicowy.

Cena arkusza 5 zł.

c) Polska i Kraje Ościenne 1:2.000.000, mapa polityczna w rzucie Bonne'a, obejmuje obszar na zachód do Lipska, na wschód do Moskwy, na północ do Helsingforsu, na południe do Bukaresztu. Oprócz siatki geograficznej od Ferro, posiada na ramce podział od Grenwich. Zawiera: koleje normalno i wąskotorowe, szosy, ważniejsze drogi, granice polityczne i administracyjne. Wykonana w 6-ciu kolorach.

Cena 8 zł.

REPRODUKCJE TYMCZASOWE.

Mapy tego typu stanowią wydawnictwa tymczasowe, do chwili zastąpienia ich mapami własnemi. Jakkolwiek w reprodukcjach Wojsk. Inst. Geograf. nie zmieniono zasadniczo charakteru map byłych państw zaborczych, to jednak wprowadzono szereg zmian, dążących możliwie do ujednostajnienia różnych systemów map, a mianowicie: ustalono wspólną skalę 1:100.000, wprowadzono polską nomenklaturę i uwzględniono częściowo reambulację.

MAPA TAKTYCZNA 1:100.000 REPRODUKOWANA. Reprodukcje w skali 1:100.000, niezależnie od rodzaju materjału podstawowego, stanowią jedną całość: Mapę Taktyczną (Załącznik Nr 4, 5, 6).

Materjałem podstawowym dla tej mapy były:

a) Nowa Mapa Topograficzna Rosji Zachodniej 1:48.000 (dwuwiorstówka).

b) Mapa Państwa Niemieckiego 1:100.000.

c) Austrjacka Mapa Specjalna 1:75.000.

d) Mapa Rosji Zachodniej 1:100.000.

Cena arkusza jednobarwnego 1 zł.
dwubarwnego 1·25 zł.

MAPA OPERACYJNA 1:300.000 REPRODUKOWANA. Za materjał podstawowy dla reprodukcji tej mapy służyła — „Mapa

Przeglądowa Środkowej Europy" 1:300.000, wykonana przez niemców. Rzut stożkowy. Arkusz obejmuje 1° południka i 2° równoleżnika. Południk zerowy — Ferro.

Wprowadzono polską nomenklaturę i częściowo uwzględniono reambulację.

Cena 2 zł.

MAPA PRZEGLĄDOWA 1:750.000 (Załącznik Nr 3). Składa się z 16 arkuszy stanowiących całość obszaru Rzeczypospolitej Polskiej. Jest to uzupełniona i poprawiona reprodukcja austrjackiej „Mapy Przeglądowej". Rzut Bonne'a. Arkusze prostokątne o wymiarze 34×38,8 cm. Mapa zawiera: miejscowości, koleje, szosy i drogi niższej kategorji, sieć rzeczną i podział polityczny.

Rzeźba terenu w kreskach. Wykonana w 5-ciu kolorach.

Cena 2·50 zł.

PLANY I MAPY OBCE

OBEJMUJĄCE TERYTORJUM POLSKI.

Wymienione tu plany i mapy, stanowiące własność sukcesyjną Rzeczypospolitej Polskiej, do chwili całkowitego zastąpienia ich przez prace polskie, są w razie potrzeby drogą fotolitograficzną reprodukowane. Do map i planów wydanych przez dawny austrjacki „Militärgeographisches Institut" — posiada W. I. G. zdjęcia oryginalne, klisze, miedzioryty lub inny materjał podstawowy.

Wymienione niżej mapy i plany*) mogą być na żądanie dostarczone zależnie od posiadanych przez W. I. G., wiarygodnych materjałów.

a) austrjackie. Sekcje zdjęcia oryginalnego 1:25.000 (obejmujące część terytorjum Polski.)
Mapa specjalna 1:75.000 (arkusze obejmujące część terytorjum Polski).
Mapa Generalna 1:200.000 (arkusze obejmujące część Polski i krajów ościennych).

b) niemieckie. Zdjęcia stolikowe 1:25.000 (obejmujące część terytorjum Polski).

c) rosyjskie. Plany „półwiorstówki" 1:21.000 (obejmujące terytorjum Polski).

Cena według każdorazowej kalkulacji.

*) Osoby cywilne mogą nabywać plany jedynie dla celów naukowych, przemysłowych i technicznych, na podstawie urzędowego stwierdzenia koniecznej potrzeby.

INNE WYDAWNICTWA.

Katalog W. I. G. 1927	5 zł.
Znaki konwencjonalne dla planów 1: 25.000 (wydanie dawne)	1 zł.
Znaki konwencjonalne dla map 1:100.000 (wydanie dawne)	1 zł.
Znaki konwencjonalne austr. rosyjsk. i niemieck. broszura	5 zł.
„Wiadomości służby Geograficznej" (kwartalnik) zeszyt	5 zł.
Roczna prenumerata*)	20 zł.

Uniwersytet Warszawski BIBLIOTEKA Wydz. Hum. Filia w Białymstoku
108180

*) Redakcja: Warszawa, Wilcza 64.

Plan.

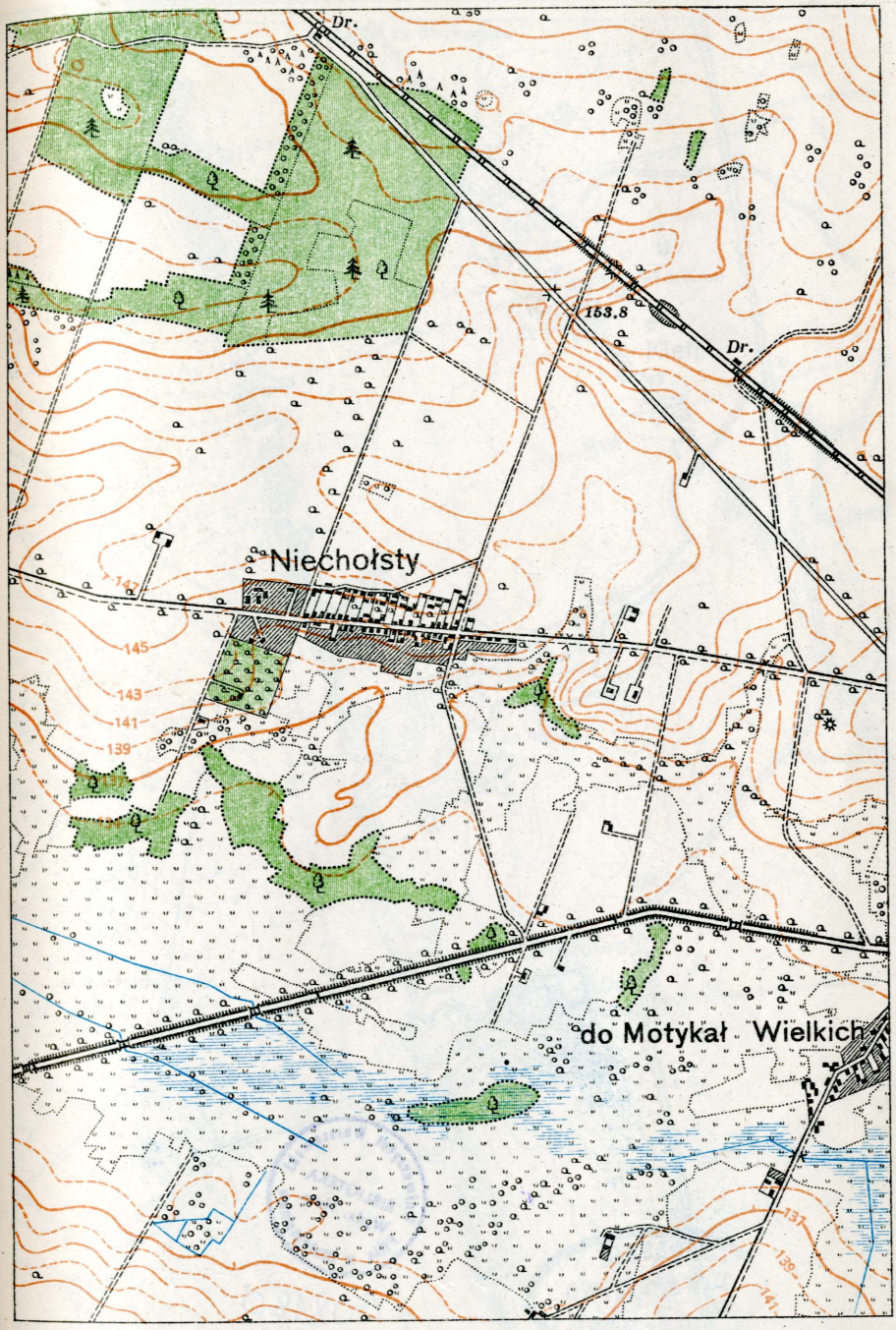

1 : 25.000 (1 klm. w terenie = 4 cm. na planie);
wydanie 4-ro kolorowe z siatką kilometrową.

Plan

Zał. 1a.

1 : 25.000 (1 klm. w terenie = 4 cm. na planie)

Wydanie jednobarwne,

Mapa Polska (taktyczna).

Zał. 2.

1 : 100.000 (1 klm. w terenie = 1 cm. na mapie);
wydanie 4-ro kolorowe, oparte na reambulacji polowej i nowem opracowaniu kartograficznem.

Mapa Polska (taktyczna)

Zał. 2a.

Typ nowy.

1 : 100.000 (1 cm. na mapie = 1 klm. w terenie)

Wydanie dwubarwne, oparte na reambulacji i nowem opracowaniu kartograficznem.

Mapa Operacyjna.

Zał. 7.

1 : 300.000 (3 klm. w terenie = 1 cm. na mapie);

wydanie 5-io kolorowe; granica państwowa w kolorze czerwonym,

Mapa operacyjna.

Zał. 8.

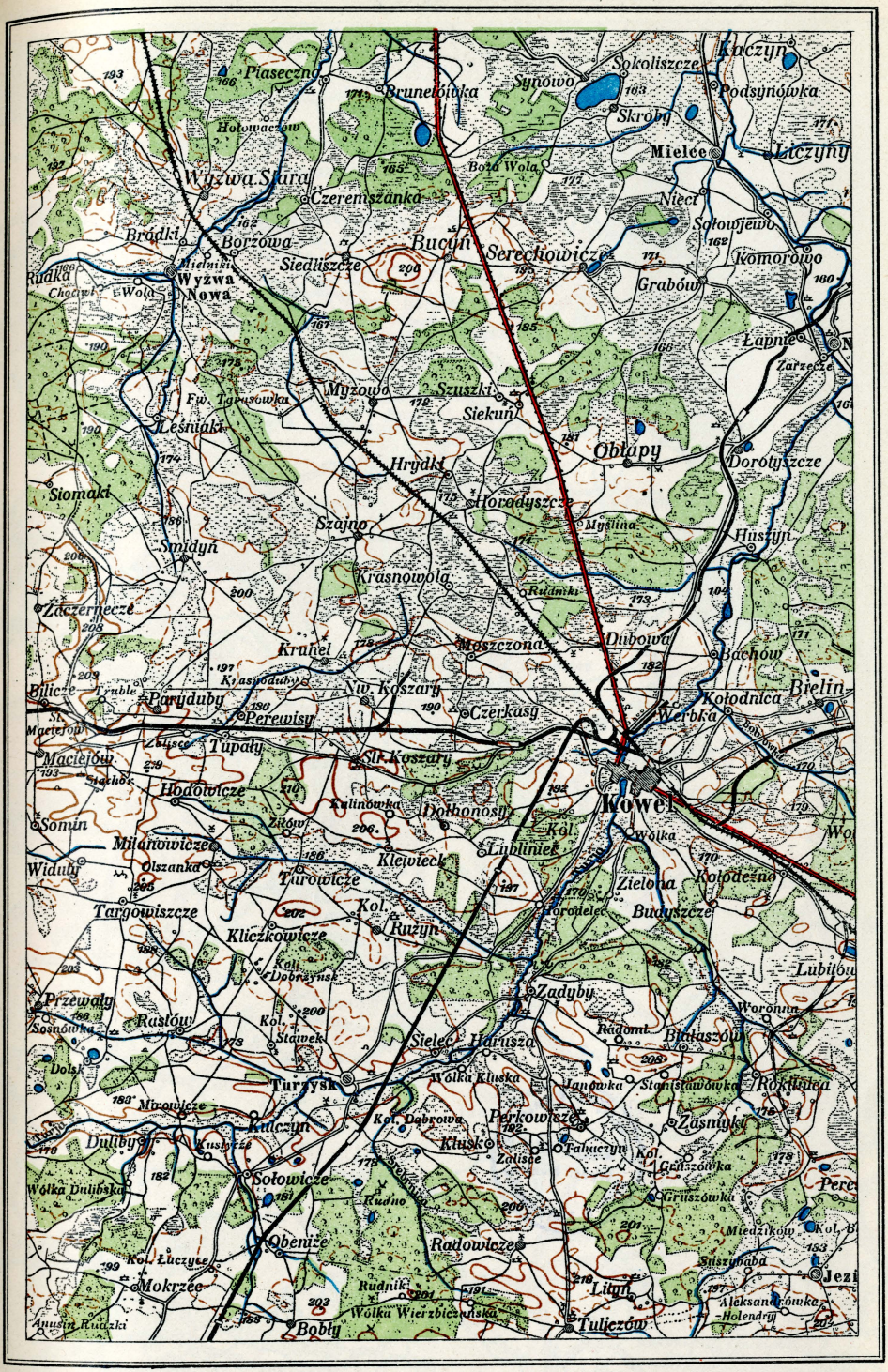

1 : 300.000 (1 cm. na mapie = 3 klm. w terenie),

5-cio barwna, szosy 1 klasy czerwone, granice państwa czerwone, teren oddany brunatnemi warstwicami o stopniu 10-ciu i 20-tu metrowym.

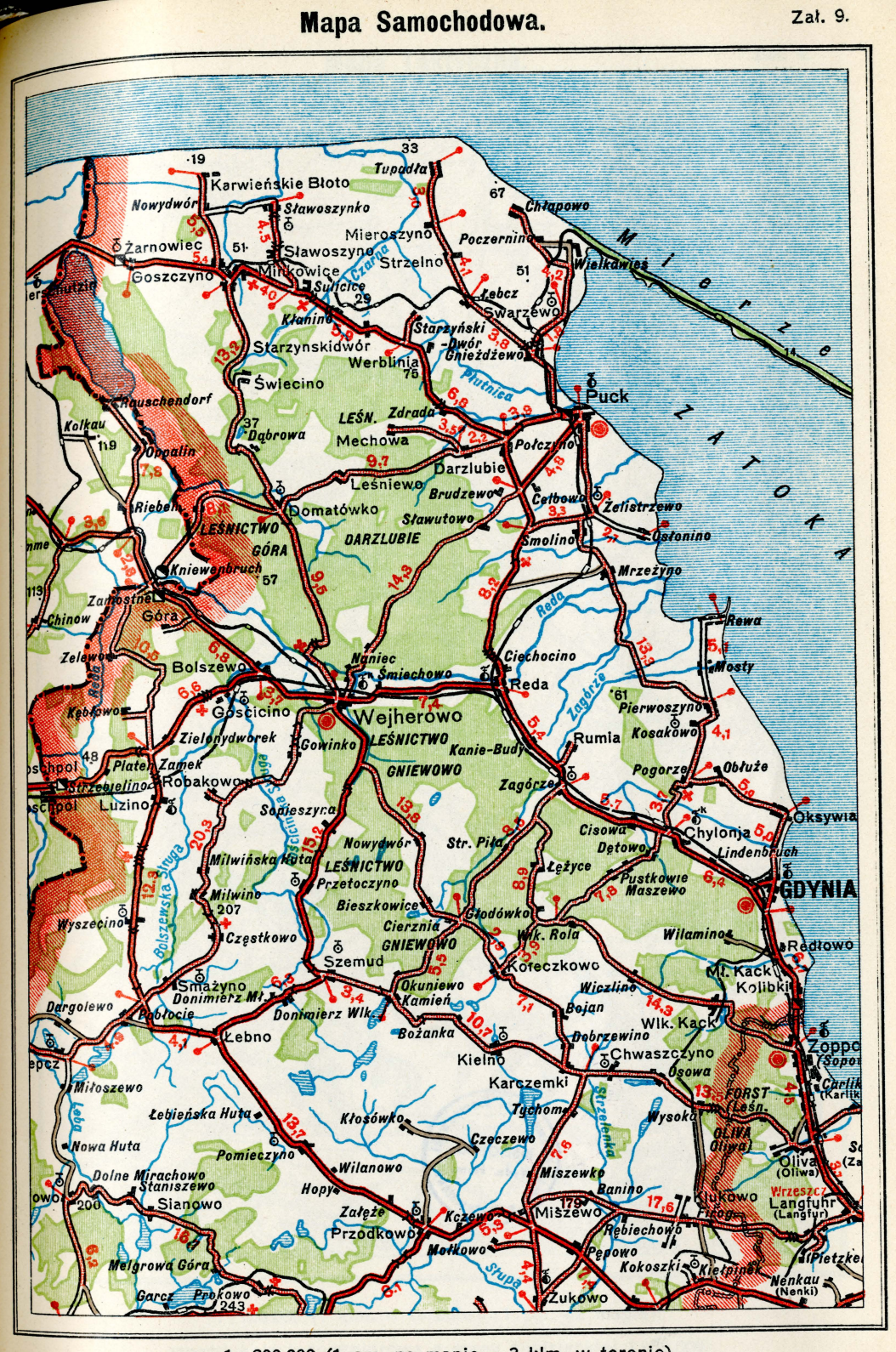
Karwieńskie Błoto
Nowydwór
Sławoszynko
Żarnowiec
Sławoszyno
Mierosżyno
Strzelno
Poczernino
Chłapowo
Wielkawieś
Goszczyno
Minkowice
Sulicice
Łebcz
Swarzewo
Kłanino
Starzyński-Dwór
Gnieżdżewo
Starzynskidwór
Werblinia
Świecino
Puck
Zdrada
Mechowa
Dąbrowa
Połczyno
Darzlubie
Leśniewo
Brudzewo
Celbowo
Żelistrzewo
Domatówko
Sławutowo
DARZLUBIE
Osłonino
Smolino
Mrzeżyno
Kniewenbruch
Góra
Rewa
Naniec
Śmiechowo
Ciechocino
Mosty
Bolszewo
Reda
Gościcino
Wejherowo
Pierwoszyno
Zielonydworek
Gowinko
Rumia
Kosakowo
Platen
Zamek
Kanie-Budy
Robakowo
Pogorze
Obłuże
Luzino
Sobieszyno
Zagórze
Oksywie
Chylonja
Cisowa
Dętowo
Nowydwór
Str. Piła
Milwińska Huta
Przetoczyno
Łężyce
Lindenbruch
Pustkowie Maszowo
GDYNIA
Milwino
Bieszkowice
Głodówko
Wyszecino
Częstkowo
Cierznia
Wlk. Rola
Wilamino
Szemud
Redłowo
Smażyno
Donimierz Mł.
Okuniewo
Kołeczkowo
Mł. Kack
Kolibki
Dargolewo
Pobłocie
Donimierz Wlk.
Kamień
Wiczlino
Bojan
Wlk. Kack
Łebno
Bożanka
Dobrzewino
Chwaszczyno
Kielno
Osowa
Miłoszewo
Karczemki
FORST
Łebieńska Huta
Kłosówko
Tychomie
Wysoka
Nowa Huta
Czeczewo
OLIWA
Pomieczyno
Wilanowo
Miszewko
Dolne Mirachowo
Staniszewo
Hopy
Banino
Sianowo
Załęże
Kczewo
Miszewo
Rębiechowo
Przodkowo
Mełkowo
Pępowo
Kokoszki
Kiełpinek
Melgrowa Góra
Prokowo
Garcz
Żukowo
Oliva (Oliwa)
Langfuhr (Langfur)
Nenkau (Nenki)
Pietzke
Zoppot
Carlik (Karlik)
Wrzeszcz
Lukowo
Mierze
Zatoka
Puckiej
Czarna
Płutnica
Reda
Zagórze
Słupa
Leba
Strzelenka
Bolszewska Struga
Kościerska Struga
Chauschendorf
Kolkau
Oppalin
Riebeln
LEŚNICTWO GÓRA
Zamostne
Chinow
Zelewo
Kębłowo
Luzino
Schpol
Strzebielino
Wejherowo
LEŚNICTWO GNIEWOWO
LEŚNICTWO GNIEWOWO
LEŚNICTWO
LEŚN.
Tupadła
Żebrzeno
Łebcz
Kłosówko
Czeczewo
Miszewko
Banino
Rębiechowo
Pępowo
Kokoszki
Kiełpinek
Nenkau
Pietzke
Langfuhr
Wrzeszcz
Oliva
Zoppot
Carlik
Redłowo
Wilamino
Wlk. Kack
Mł. Kack
Kolibki
Chylonja
Oksywie
Lindenbruch
GDYNIA
Cisowa
Dętowo
Pustkowie Maszowo
Łężyce
Głodówko
Wlk. Rola
Str. Piła
Nowydwór
Milwińska Huta
Przetoczyno
Milwino
Bieszkowice
Cierznia
Częstkowo
Wyszecino
Szemud
Smażyno
Donimierz Mł.
Donimierz Wlk.
Okuniewo
Kamień
Kołeczkowo
Wiczlino
Bojan
Wlk. Kack
Dobrzewino
Chwaszczyno
Osowa
Kielno
Karczemki
Tychomie
Wysoka
Łebno
Bożanka
Dargolewo
Pobłocie
Miłoszewo
Łebieńska Huta
Nowa Huta
Pomieczyno
Wilanowo
Dolne Mirachowo
Staniszewo
Hopy
Sianowo
Załęże
Przodkowo
Melgrowa Góra
Prokowo
Garcz
Żukowo
Miszewo
Mełkowo
Kczewo
Lukowo
Mierze
Zatoka
Puckiej
Czarna
Płutnica
Reda
Zagórze
Słupa
Leba
Strzelenka
Bolszewska Struga
Kościerska Struga
Chauschendorf
Kolkau
Oppalin
Riebeln
Zamostne
Chinow
Zelewo
Kębłowo
Luzino
Schpol
Strzebielino
Wejherowo
Puck
Rewa
Mosty
Reda
Rumia
Gdynia
Oliwa
Langfuhr
Zoppot
Redłowo
Wilamino
Wlk. Kack
Mł. Kack
Kolibki
Chylonja
Oksywie
Lindenbruch

Mapa Taktyczna.

Zał. 4.

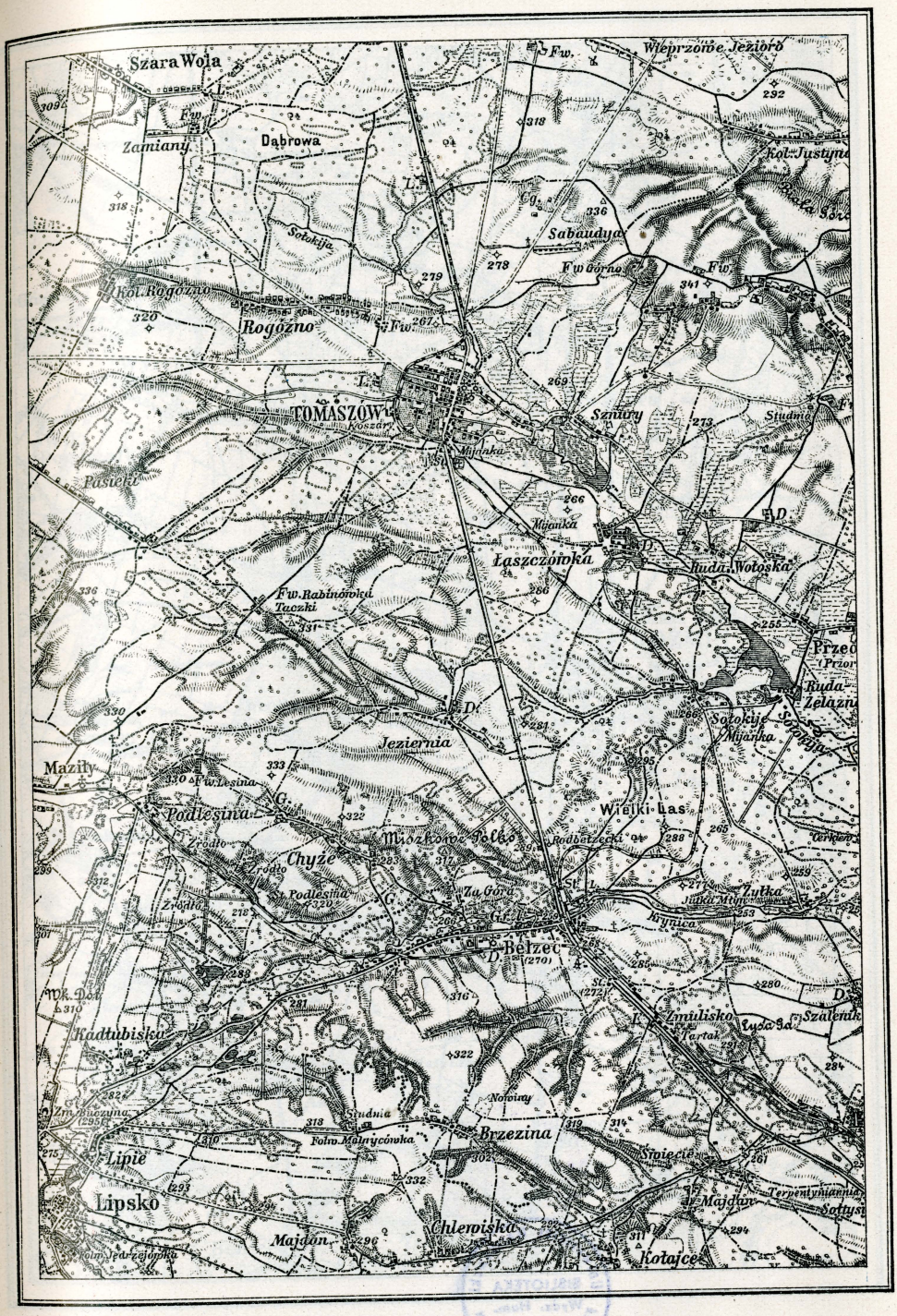

1 : 100.000 (1 klm. w terenie = 1 cm. na mapie);

reprodukcja jednokolorowa z mapy austrjackiej 1 : 75.000.

Mapa Taktyczna.

Zał. 5.

1 : 100.000 (1 klm. w terenie = 1 cm. na mapie);
reprodukcja jednokolorowa z mapy niemieckiej 1 : 100.000.

Mapa Taktyczna.

Zał. 6.

1 : 100.000 (1 klm. w terenie = 1 cm. na mapie);

reprodukcja 2-u kolorowa z mapy rosyjskiej 1 : 84.000.

Mapa Przeglądowa.

Zał. 3.

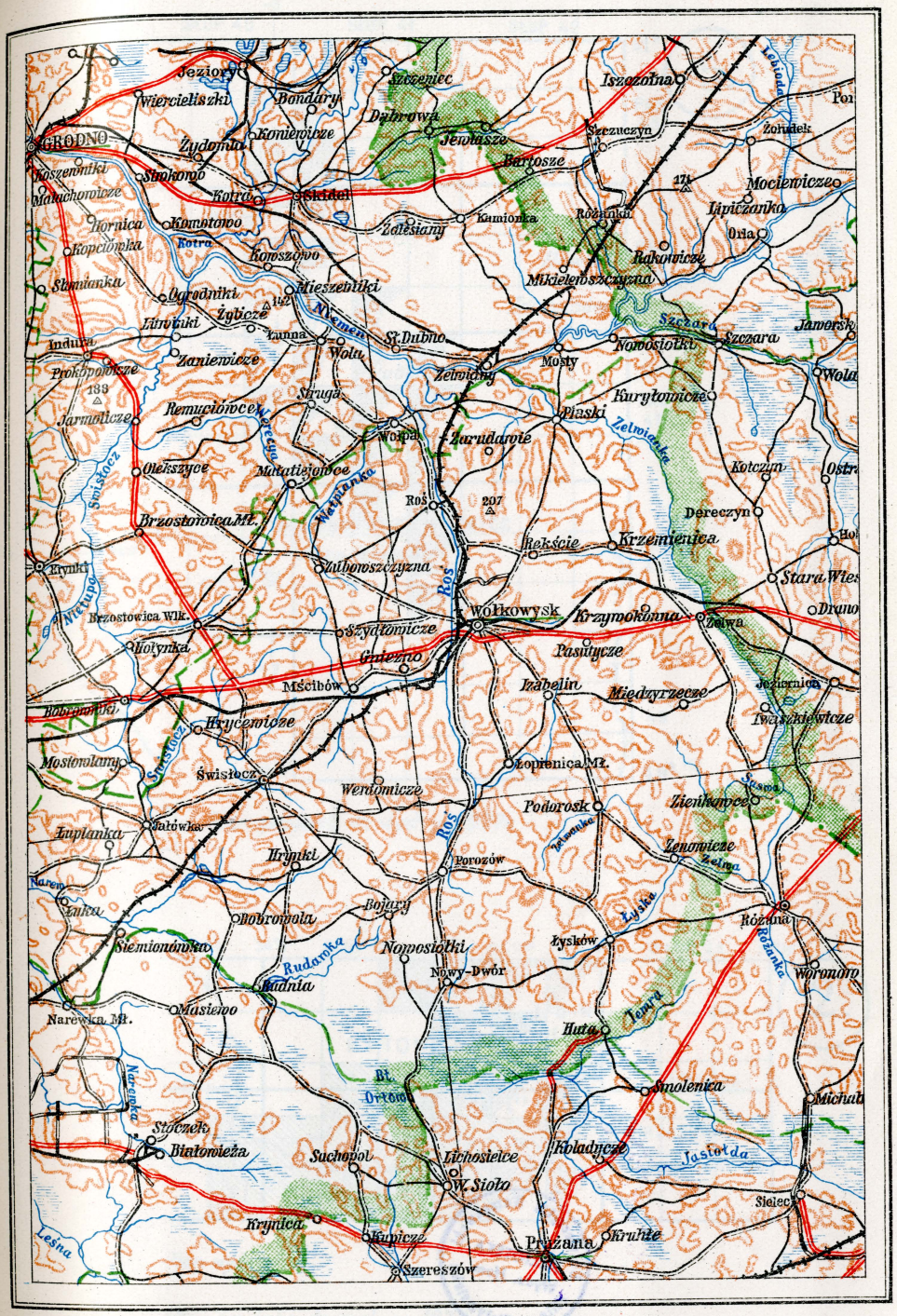

1 : 750.000 (15 klm. w terenie = 2 cm. na mapie);

wydanie 5-io kolorowe, z granicami administracyjnemi w kolorze zielonym.

Szematyczne zestawienie odcinków skorowidza planów 1:25000.

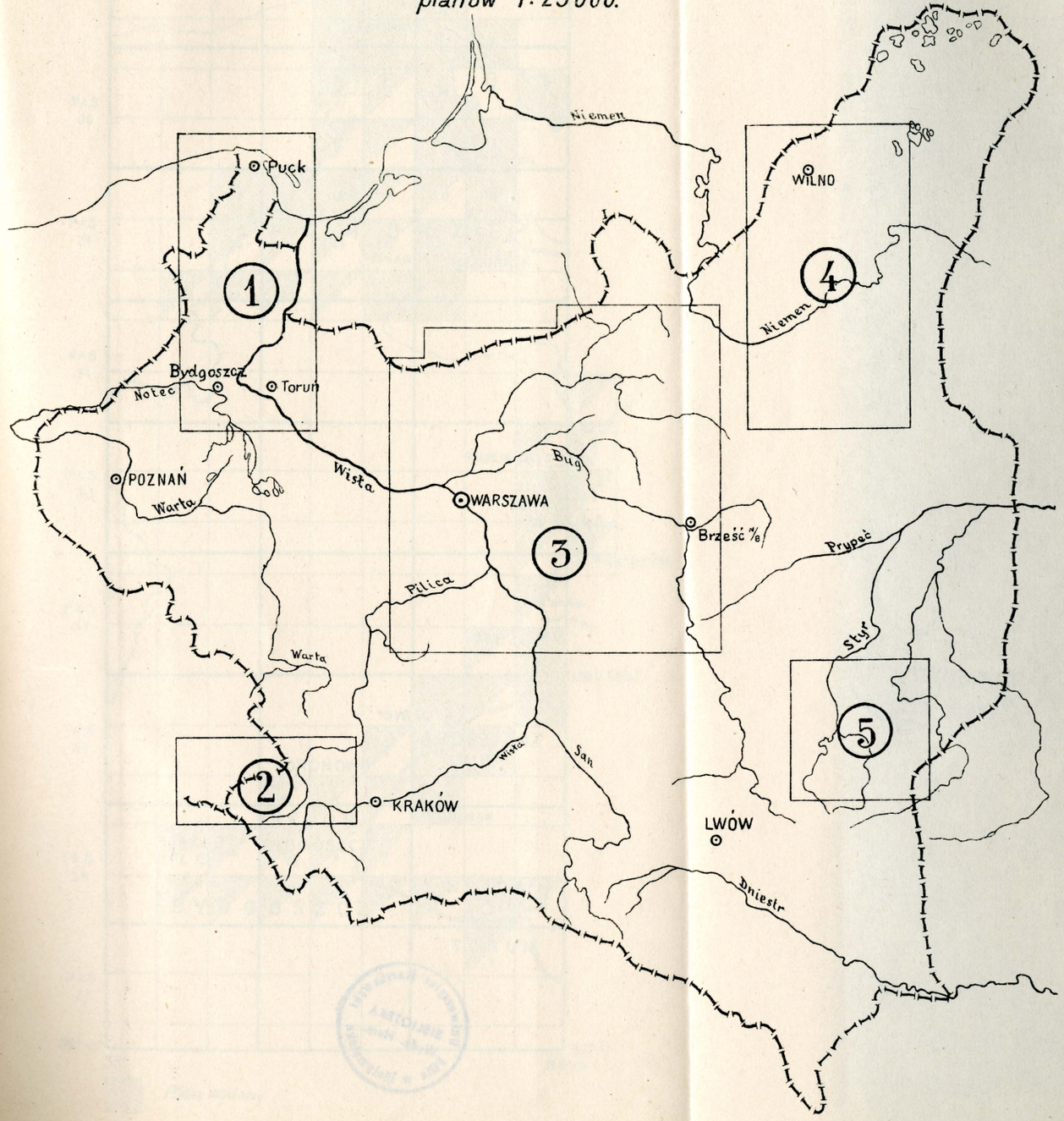

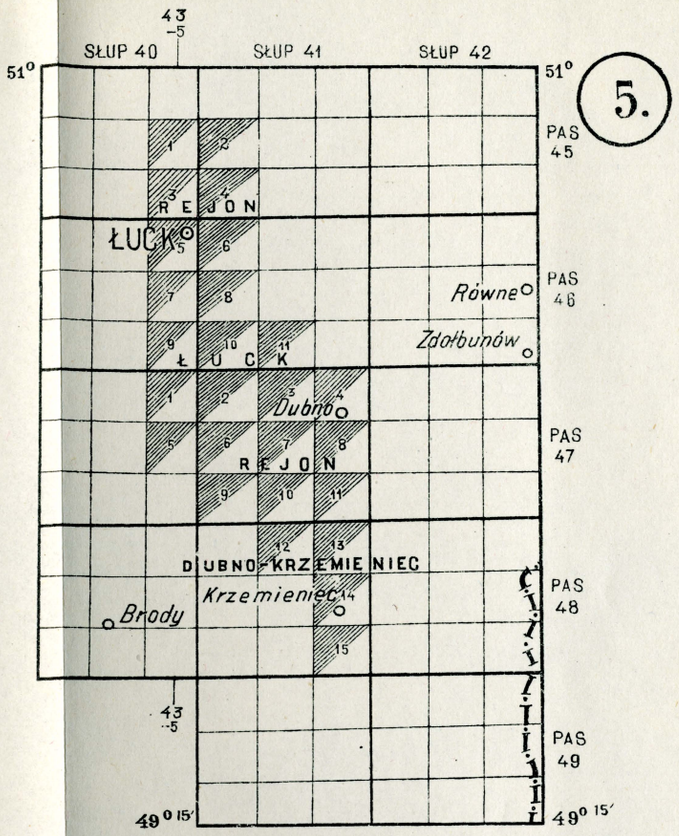

– Plan projekt. do wyd. w 1927r.

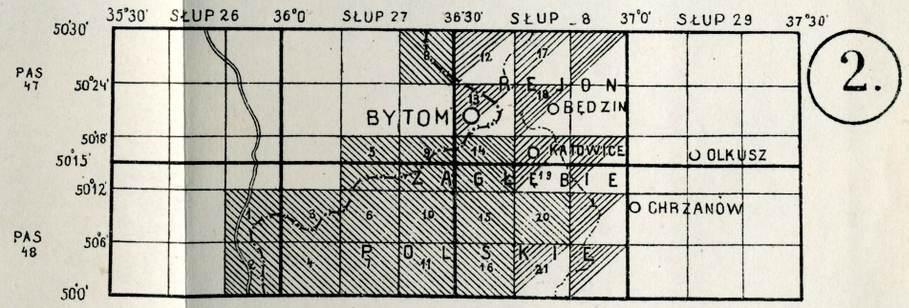

Plan wydany

Plan projekt. do wyd. w 1927r.

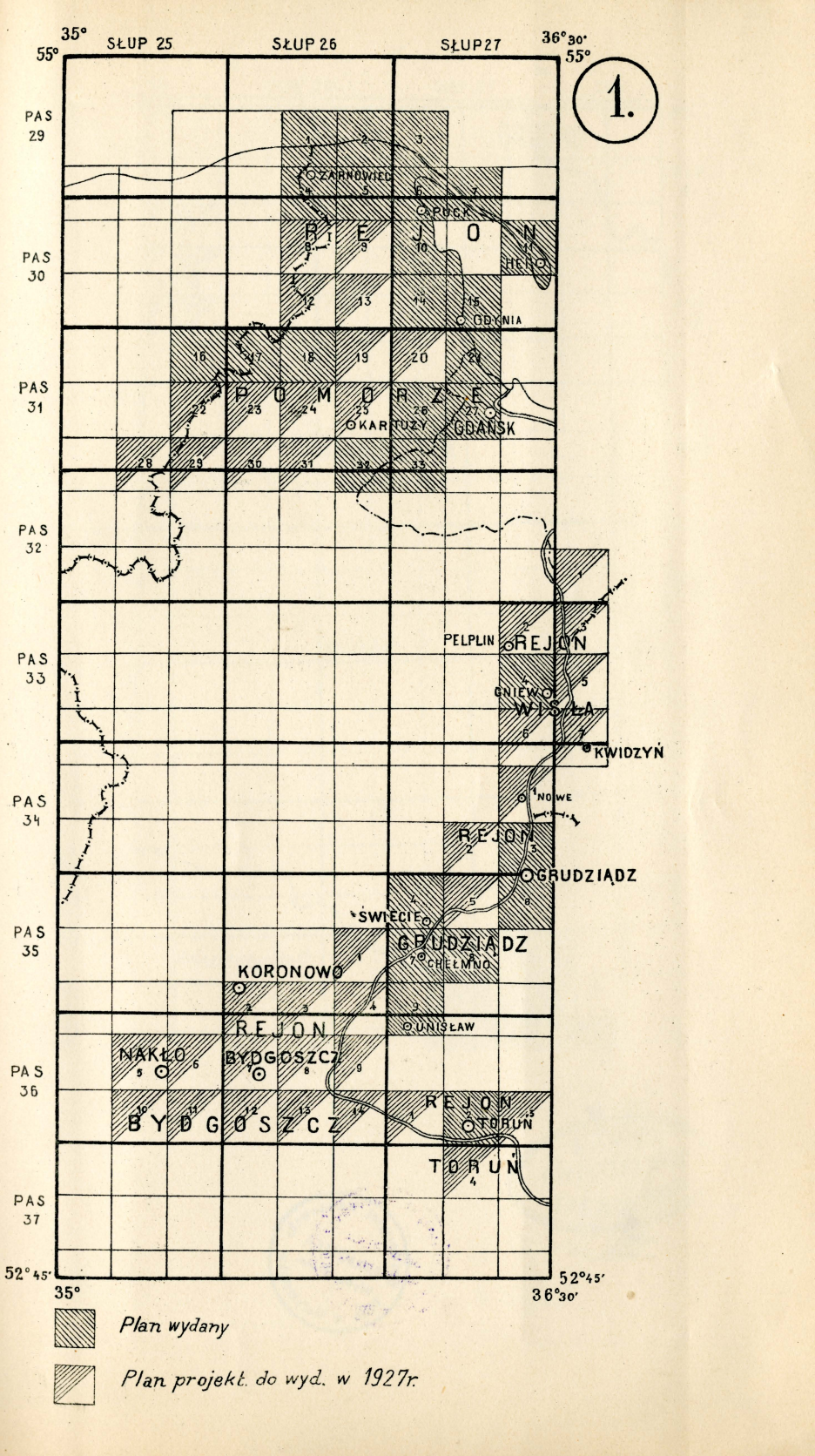
1.
35°
36°30'
55°
52°45'
SŁUP 25
SŁUP 26
SŁUP 27
PAS 29
PAS 30
PAS 31
PAS 32
PAS 33
PAS 34
PAS 35
PAS 36
PAS 37
ZARNOWIEC
PUCK
REJON
HEL
GDYNIA
POMORZE
KARTUZY
GDAŃSK
PELPLIN
REJON
GNIEWO
WISŁA
KWIDZYŃ
NOWE
REJON
GRUDZIĄDZ
SWIECIE
GRUDZIĄDZ
CHEŁMNO
KORONOWO
REJON
UNISŁAW
NAKŁO
BYDGOSZCZ
BYDGOSZCZ
REJON
TORUŃ
TORUŃ
Plan wydany
Plan projekt. do wyd. w 1927r.

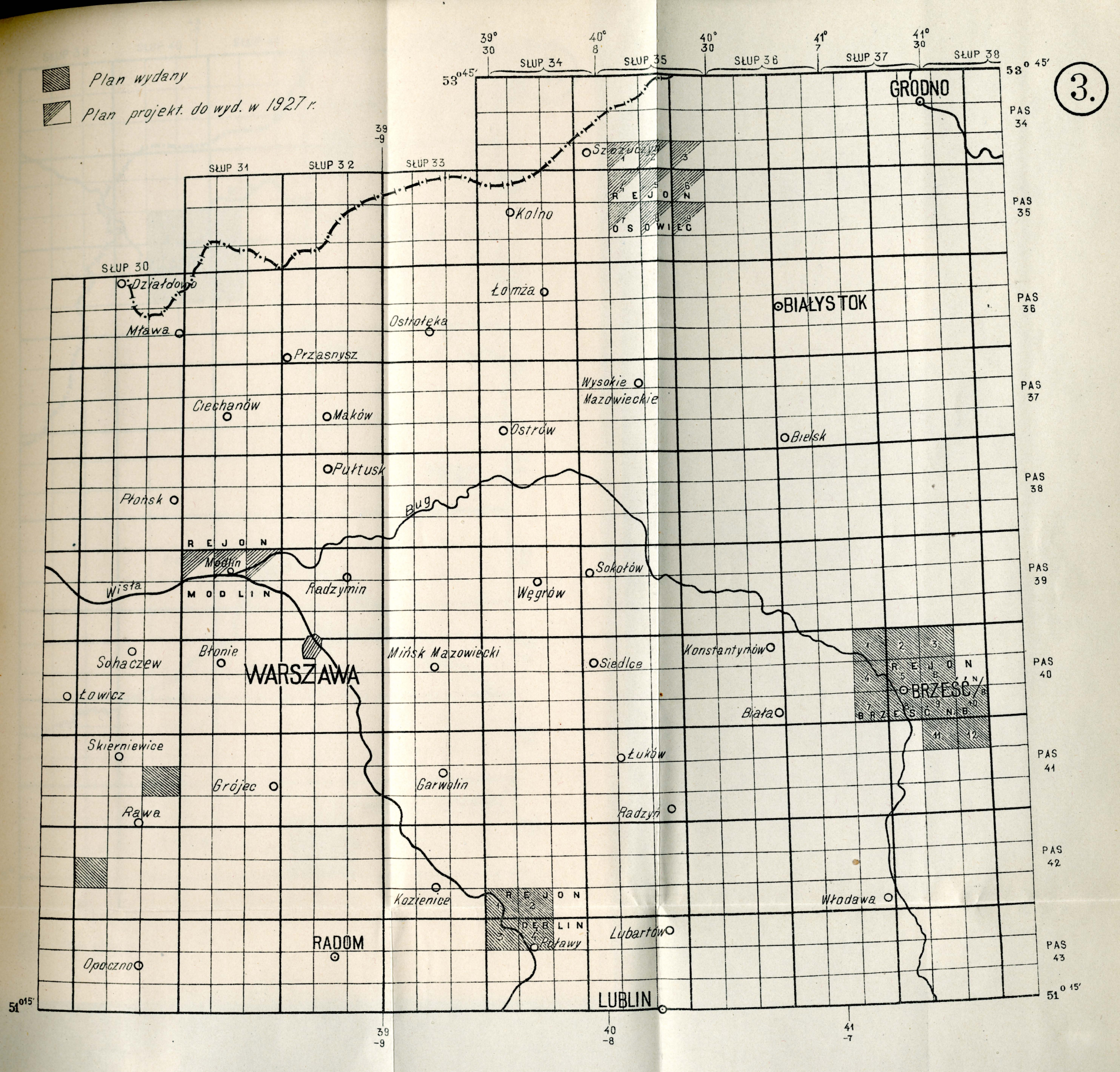
3.
Plan wydany
Plan projekt. do wyd. w 1927 r.
39° 30
40° 8
40° 30
41° 7
41° 30
53° 45'
53° 0 45'
51° 15'
51° 0 15'
39 -9
40 -8
41 -7
SŁUP 30
SŁUP 31
SŁUP 32
SŁUP 33
SŁUP 34
SŁUP 35
SŁUP 36
SŁUP 37
SŁUP 38
PAS 34
PAS 35
PAS 36
PAS 37
PAS 38
PAS 39
PAS 40
PAS 41
PAS 42
PAS 43
GRODNO
BIAŁYSTOK
WARSZAWA
BRZEŚĆ
RADOM
LUBLIN
Szczuczyn
Kolno
Łomża
Ostrołęka
Przasnysz
Mława
Działdowo
Wysokie Mazowieckie
Ciechanów
Maków
Ostrów
Bielsk
Pułtusk
Płońsk
Bug
Wisła
Modlin
Radzymin
Węgrów
Sokołów
Sochaczew
Błonie
Mińsk Mazowiecki
Siedlce
Konstantynów
Łowicz
Biała
Skierniewice
Łuków
Grójec
Garwolin
Rawa
Radzyn
Kozienice
Puławy
Włodawa
Lubartów
Opoczno
REJON MODLIN
REJON DOŁĘGOWIEC
REJON BRZEŚĆ
REJON PUŁAWY

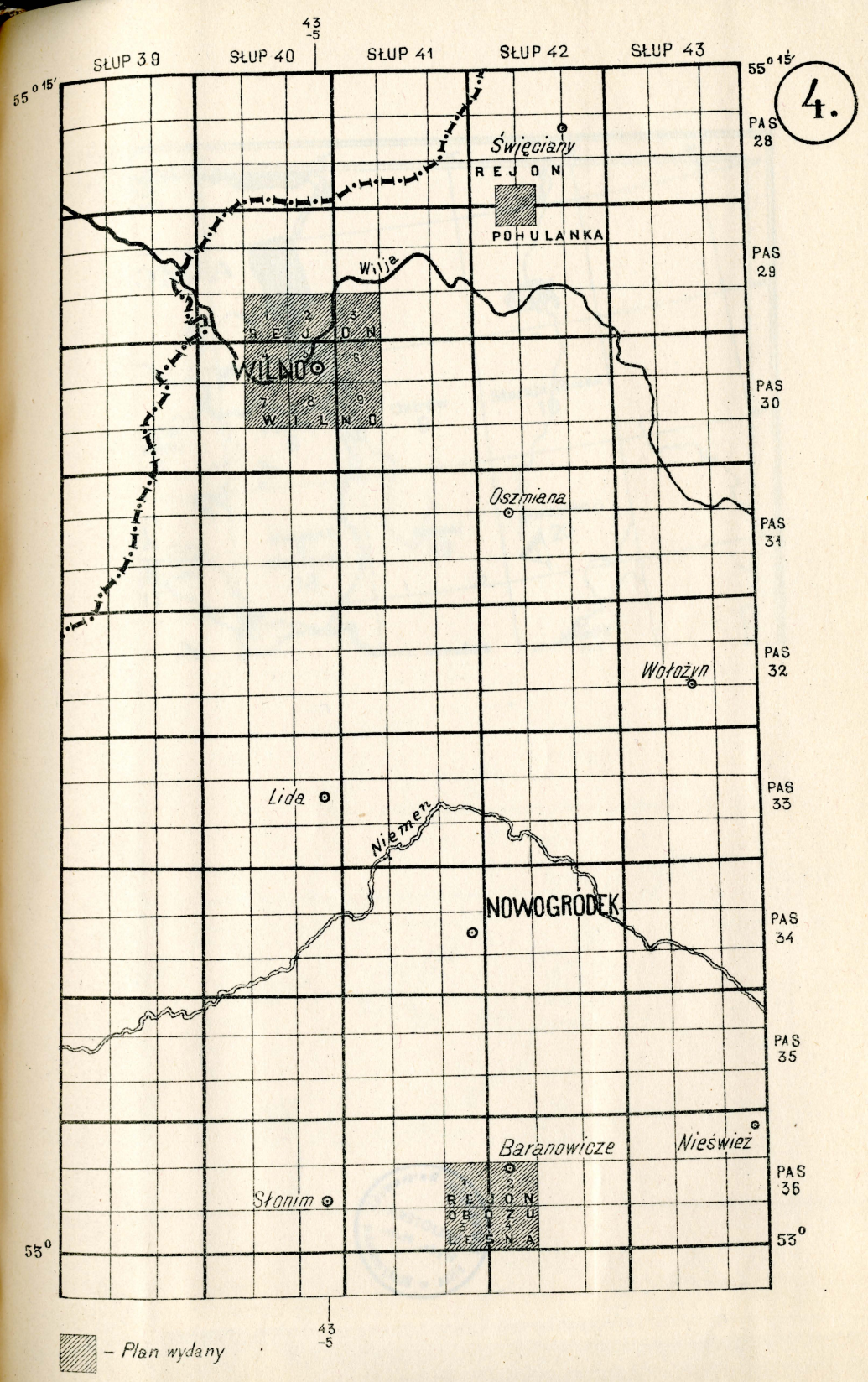
4.
43
-5
SŁUP 39
SŁUP 40
SŁUP 41
SŁUP 42
SŁUP 43
55° 15'
55° 15'
PAS 28
PAS 29
PAS 30
PAS 31
PAS 32
PAS 33
PAS 34
PAS 35
PAS 36
53°
53°
Święciany
REJON
POHULANKA
Wilja
REJON
WILNO
WILNO
Oszmiana
Wołożyn
Lida
Niemen
NOWOGRÓDEK
Baranowicze
Nieśwież
Słonim
REJON OBOZU LEŚNA
43
-5
– Plan wydany

SKOROWIDZ
Map operacyjnych
1:300.000

Uwaga: = Arkusze wydane do dnia 1. V. 1926 r.
= Arkusze nowego opracowania wydane do dnia 1. VI. 1927 r.

Druk i wydanie Wojskowego Instytutu Geograficznego 1927 r.

Uwaga: ◤ = Arkusze wydane do dnia 1. VI. 1927 r.
Numeracja i podział w czarnym kolorze dotyczy mapy operacyjnej 1:300.000.

SKOROWIDZ

map przeglądowych w skali 1:750.000

Mapy wydane przez W. I. G.

Stan 1. V. 1926 r.

Przy zamówieniu należy podać literę i cyfrę żądanego arkusza.

Do dnia 1.VI. 1927 r. wydano ponadto arkusze: „Brno" i „Kraków".

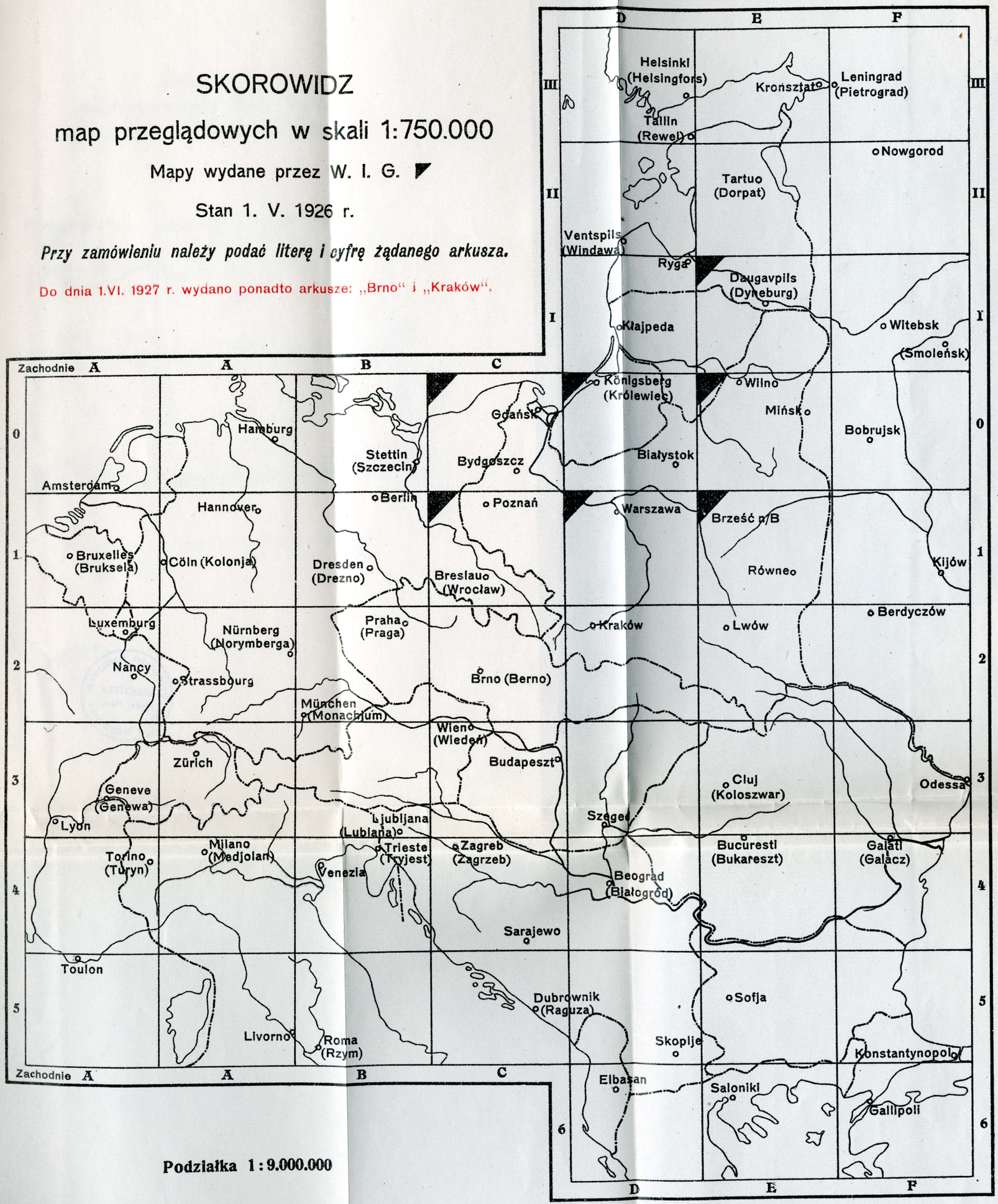

Podziałka 1:9.000.000

Arkusze
Międzynarodowej Mapy Świata, obejmujące terytorjum Polski.

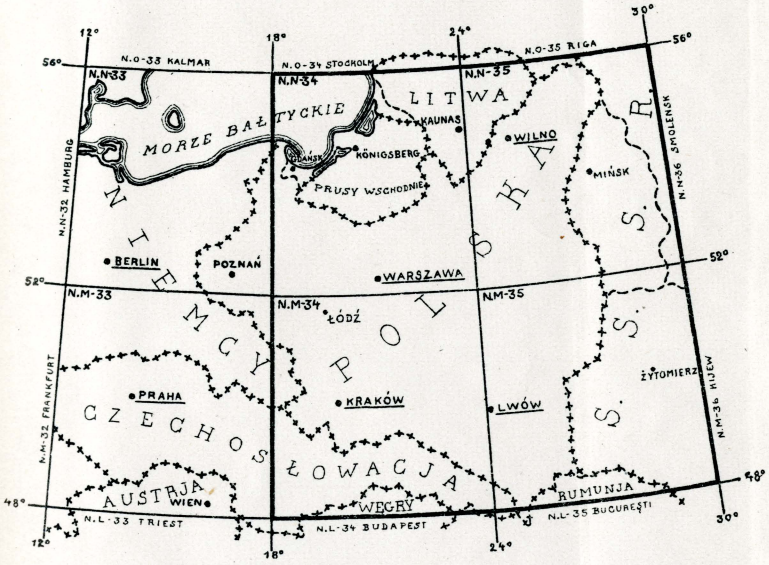

UWAGA: Grubszą linją oprowadzono arkusze opracowywane przez W.I.G. - Dotychczas wydano arkusze „Warszawa" i „Kraków."

Uniwersytet Warszawski
BIBLIOTEKA
Wydz. Hum.
Filia w Białymstoku
108180