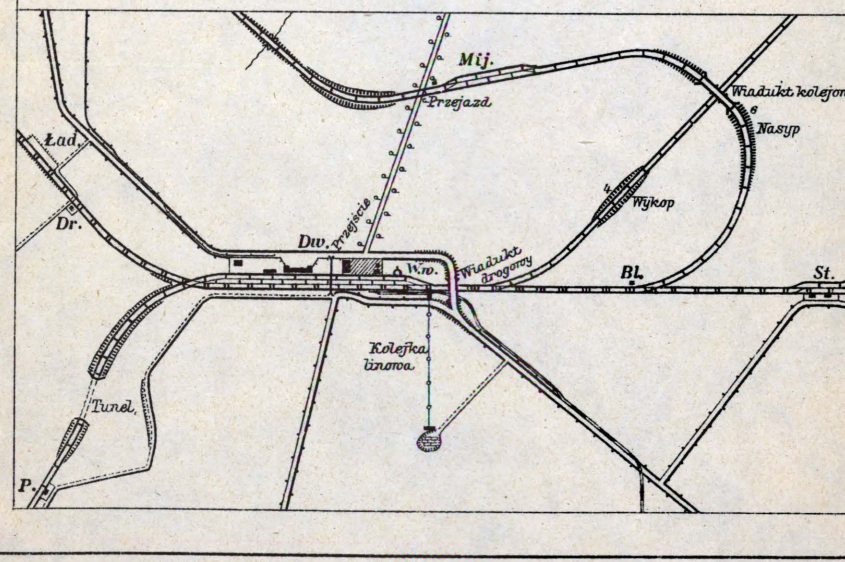
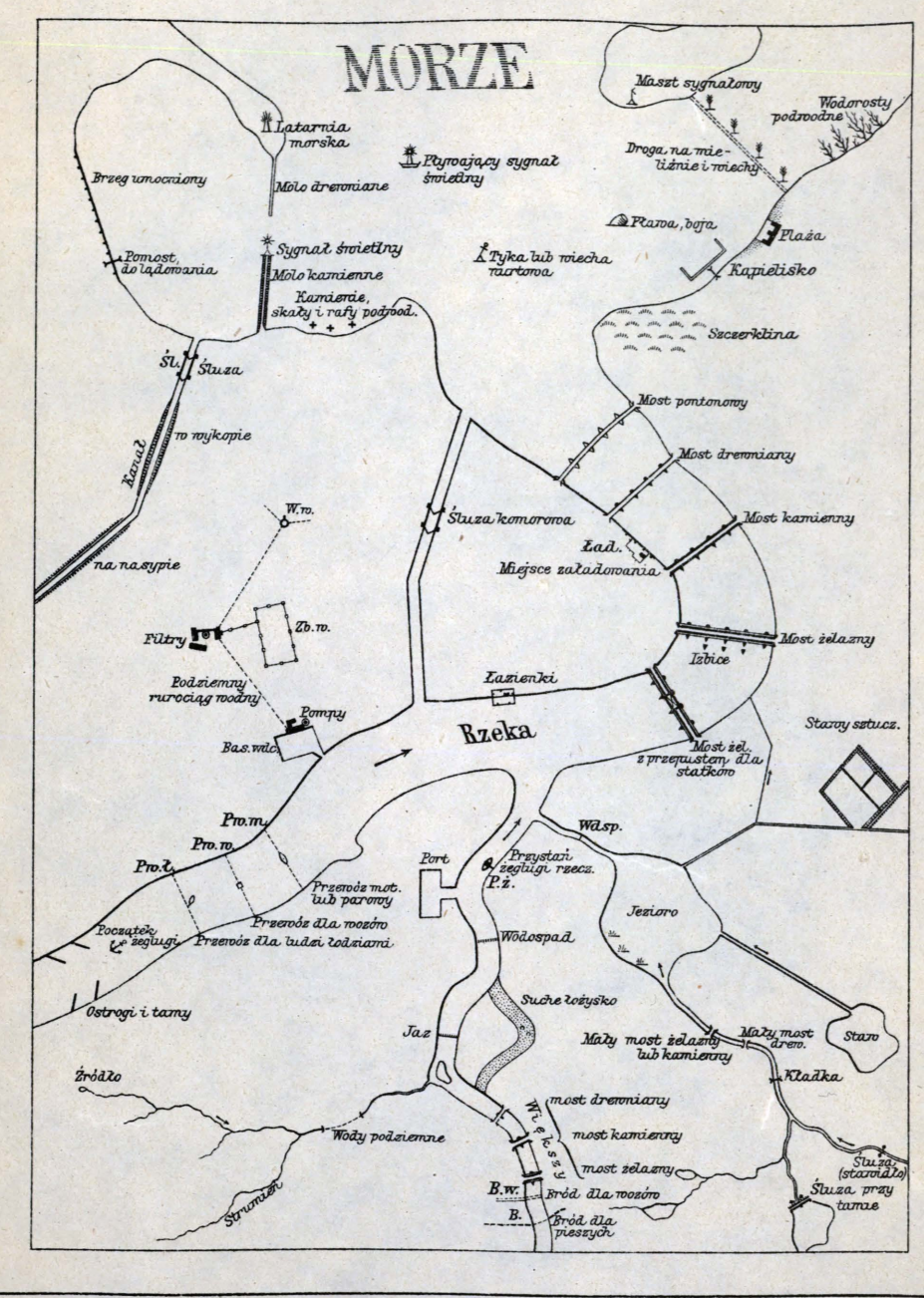


I. Koleje, szosy i drogi

Koleje	
Koleje normalno-torowe	1
Koleje wąskotorowe	2
Tramwaje i kolełki gospodarsze	3
Kolełki linowe	4
Szosy i trakty	
Szosa I klasy	5
Szosa II klasy	6
Trakty i drogi ulozowane	7
Drogi gruntowe	
Drogi niejezdne	8
Drogi polne	9
Drogi	10
Drogi szosowe	11
Szaczki dla jeźdźców	12
Szaczki dla pieszych	13



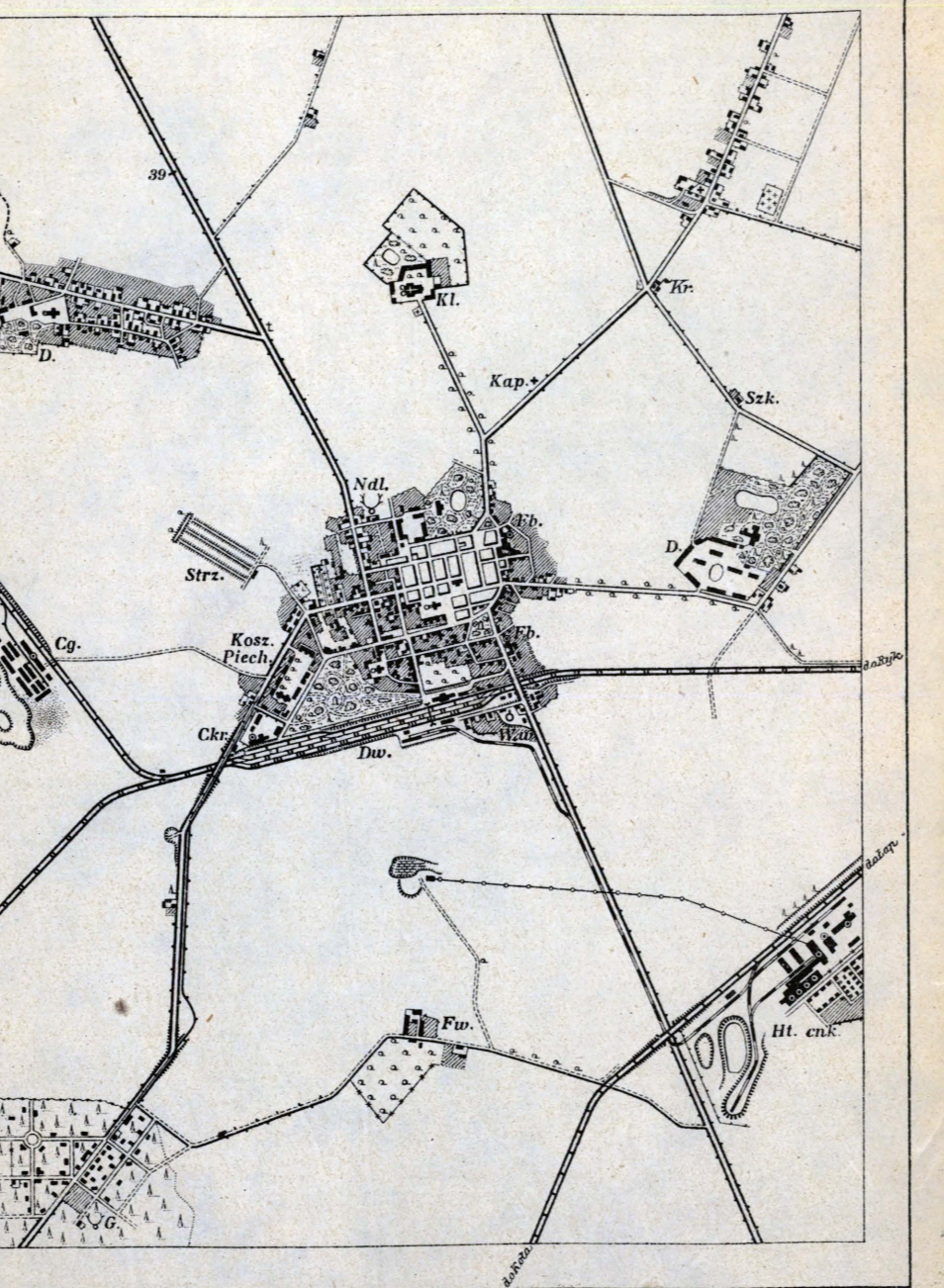
II. Wody



III. Kultury i pokrycie terenu

Las liściasty	1	Niewielki (porzecznicowa) Pastrzaka
Las iglasty	2	Ząbki
Las mieszany	3	Plantacje drzewiła
Las z podzięciem i wyrob	4	Wierca
Linje gospodarczego podziału lasu	5	Pisak
Dystrykt drzewa	6	Grunta podmokłe
Krszaki i kszereła	7	Magna, moczary i torfieniska
Szczki	8	Sitowia, szutwany
Szczki drzew liściastych i iglastych	9	Szczobłina

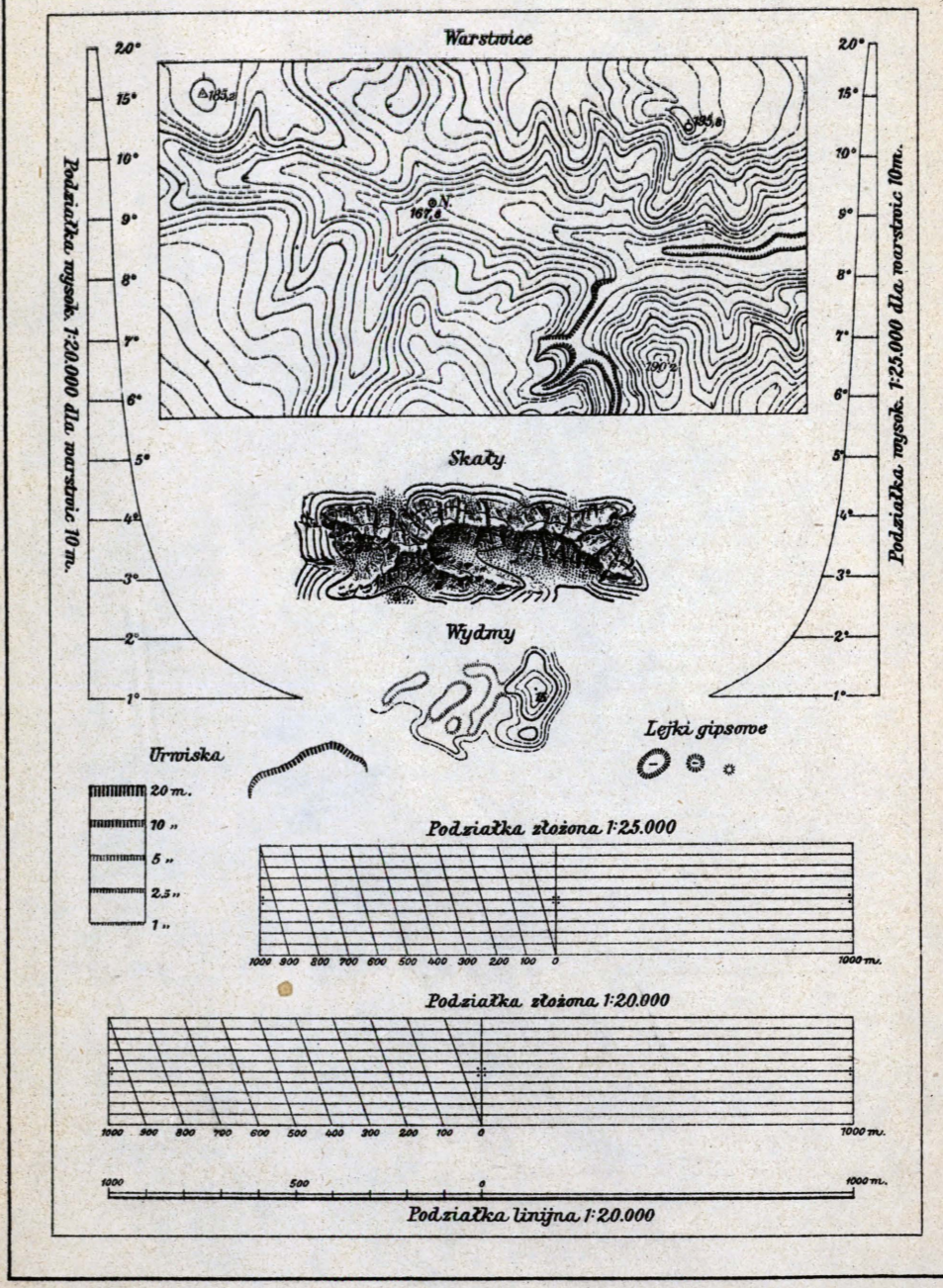
IV. Osiedla



V. Znaki topograficzne

Granice państwa	1	Ogrodzina	1
Granice województwa	2	Drugi piastownik, usate, gła, żwir	2
Granice powiatu	3	Strony dróg, urwiśka	3
Granice gminy	4	Kładziwno, leśniczówka	4
Cerkiew	5	Objazdka	5
Synagoga	6	Karczma, mjazd	6
Meczet	7	Schronisko w górach, stogosp.	7
Kaplica	8	Schronisko w górach, niestogosp.	8
Krzyż lub figura religijna	9	Szałas pasterski, kobyły, oszary	9
Onizars chrześcijański	10	Kadłonoga	10
Onizars niobchodźcowski	11	Miesz. czysty	11
Oddzielne groby	12	Długo pnie, wyndziago napiecie	12
Pomnik	13	Transformator	13
Wzrosty samokró, kocielito	14	Telegraf stacja telegraficzna	14
Kamień lub ścip kilometrowy	15	Telefon stacja telefoniczna	15
Drógomokas	16	Urząd pocztowy, agenzura poczt-telegr.	16
Wieża	17	Waż, grobla, bez jeziora	17
Kominy fabryczne	18	Waż, grobla, z jeziora	18
Młyn wodny	19	Waż z kroskami jako ogrodzenie	19
Młyn na kołach	20	Szara szachta, kurhanca	20
Mozrak	21	Waż z kroskami jako ogrodzenie	21
Mozrak holenderski	22	Jaskinia, grotta	22
Turbiła wodna	23	Edm. suchy	23
Torek i młyn parowy	24	Parokary, torziste	24
Studnia pojedyncza	25	Plot z drzewi kołcaatego	25
Sejdy	26	Żygodzi	26
Kapalinia czynna	27	Ogrózenie z kamienia	27
Kapalinia nieczynna	28	Siedziba województwa	28
Szary, tętno sone	29	Siedziba starostwa	29
Sejdy nałomny	30	Siedziba gminy	30
Zb. nft.	31	Sejdy (Wlk.) bez przelazaja i wodmokas	31
Sm.	32	Linja telefoniczna	32
Kamieniok	33	Wieża wodna	33

VI. Rzeźba terenu i podziatki



VII. Skróty

Rodzaje obiektów	L.p.	Rodzaj i wielkość pisma	wymiar
1	5	Chęciny	2.5mm
2	6	Janów	2.0
3	7	Grabówka	2.5
4	8	Spychów	2.0
5	9	Dubniaki	1.5
6	10	Okocim	1.0
7	11	Samostzel	1.0
8	12	KLEPARÓW	4.5
9	13	Ndl. Pb. St. Br. do Kielec	1.0
Nazwy topograficzne			
14	15	PUSZCZA	3.5
16	16	Las Góra	2.0
17	16	Państwowy Las Góra	1.5
18	17	TATRZY	4.5
19	18	GORCE	3.0
20	19	Turnie	2.0
21	20	Zatorat	1.5
22	21	MORZE	5.5
23	22	SAN, Krolowski	1.5
24	23	Kielce	1.0
25	24	KW 123	2.0
26	25	34	1.5
27	26	45	1.5
28	27	no	0.8
29	28	GODŁO 121	5.0
30	29	ABab	5.0

VIII. Pismo

Rodzaje obiektów	L.p.	Rodzaj i wielkość pisma	wymiar
1	1	LWÓW	5mm
2	2	KALISZ	4.5
3	3	BRODNICA	3.5
4	4	BRZESKO	3.0